




# إطلالة علي العمارة الحربية

في شرق العالم الإسلامي

عبر العصور



الدكتور  
محمد الجهيني

الأكاديمية الحديثة للكتاب الجامعي



**إطالة على العمارة الحربية  
في شرق العالم الإسلامي  
عبر العصور**



إِطْلَالَةٌ عَلٰى

# العمارة الحريرية فى شرق العالم الإسلامى عبر العصور

سماتها وأحداث ما كتب عنها فى العالم

د. / محمد الجهينى

وكيل كلية الآثار - جامعة جنوب الوادى

الطبعة الأولى  
٢٠٠٧م

الأكاديمية الحديثة للكتاب الجامعى

الكتاب: إطلالة على العمارة الحربية فى شرق العالم الإسلامى  
عبر العصور - سماتها وأحداث ما كتب عنها فى العالم  
المؤلف: دكتور محمد محمود على الجهينى  
مراجعة لغوية: قسم النشر بالدار  
رقم الطبعة: الأولى  
تاريخ الإصدار: ١٤٢٨ هـ - ٢٠٠٧ م  
حقوق الطبع: محفوظة للناشر  
الناشر: الأكاديمية الحديثة للكتاب الجامعى  
العنوان: ٨٢ شارع وادى النيل المهندسين ، القاهرة ، مصر  
تلفاكس: ٥٦١ ٣٠٣٤ (٠٠٢٠٢) ١٧٣٤٥٩٣ / ٠١٢  
البريد الإلكتروني: J\_hindi@hotmail.com  
رقم الإيداع: ١٦٩٣٧ / ٢٠٠٦  
الترقيم الدولى: تدمك 7 - 22 - 6149 - 977  
التصنيف: ٧٢٥, ١

تحذير: حقوق النشر : لا يجوز نشر أى جزء من هذا الكتاب أو اختزان مادته بطريقة الاسترجاع أو نقله على أى نحو أو بأية طريقة سواء أكانت الإلكترونية أو ميكانيكية أو خلاف ذلك إلا بموافقة الناشر على هذا كتابةً ومقدماتاً.

بِسْمِ اللَّهِ الرَّحْمَنِ الرَّحِيمِ





## المقدمة

حفل الشرق الإسلامى بالكثير من أنماط العمارة الحربية بدءاً من المدن المسورة والمزودة بأبراج دفاعية اشتملت على الكثير من العناصر الحربية مثل المزاغل والمشطقات، والسقاطات وغيرها، كما امتازت بمحصانتها من حيث الحرص على اختيار مواد إنشائية قوية مثل الأحجار الصلدة المأخوذة من الطبيعة، بالإضافة إلى إنشاء القلاع الحربية الكاملة التى كانت غالباً تشيد فى أعلى نقطة من المدينة، كى يسهل حمايتها والسيطرة على من يهاجمها.

وساعد على الإكثار من تشييد القلاع فى الشرق الإسلامى حركة الحروب الصليبية التى واجهت الشرق إبان حكم بنى أيوب للعالم الإسلامى وحكم المماليك، وقد ضمت بلاد الشام العديد من تلك القلاع مثل قلعة الكرك، وعجلون والشويك، ودمشق، وحلب، وقلعة المرقب وحصن الأكراد .. وغيرها.

كم ضمت تركيا العديد من القلاع، وكذا إيران، ومنطقة آسيا الوسطى، كما ضمت الهند العديد منها.

وقد حاولت إبراز أهم سمات تلك القلاع وما اشتملت عليه من العناصر الحربية، مستعيناً فى ذلك بالصور الفوتوغرافية، والرسومات التخطيطية التى تكتمل بها هيئة تلك العمائر للقارئ.

وقد استعنت فى سبيل ذلك بالكثير من المراجع العربية والأجنبية، فخرج هذا الكتيب يشرح فى عجالة أهم سمات تلك العمائر حتى نستطيع أن نضعها فى المكانة اللائقة بين مواقع أمثالها من عمائر حربية فى العالم الإسلامى.

وآمل وأنا أقدم للقارئ الكريم هذه الإطلالة على العمارة الحربية فى شرق العالم الإسلامى أن يلتمس لى العذر فى أنى لم أتبع فى دراستى النهج الوصفى والتحليلى، وإنما أردت أن أستخلص سمات تلك العمائر وأبرزها له، ولهذا فقد أسميته بالإطلالة.

وفى النهاية أتقدم بخالص شكرى وتقديرى إلى أساتذتى الأجلاء وزملائى الأعزاء  
بأقسام الآثار بالجامعات المصرية والعربية متمنياً لهم كل التوفيق والسداد.

**المؤلف**

## شرق العالم الإسلامى

أكثر المسلمون من تشييد العمائر ذات الصفة الحربية فى كافة البلدان التى دخلوها؛ وكان ذلك للحفاظ على دولتهم وحضارتهم من أى خطر خارجى؛ فشيّدوا الأريطة وهى أبنية مستطيلة الشكل ذات أبراج للمراقبة قاعاتها بلا نوافذ يقيم بها المجاهدون، الذين يتصدوا للدفاع كما شيّدوا القلاع، والمدن المحصنة بالأسوار، واهتموا بتحسين القصور داخل تلك المدن أو خارجها؛ كما عنوا باختيار المواقع الاستراتيجية القريبة من المدن لإقامة القلاع عليها لتكون بمثابة نقطة دفاعية هامة للمدينة المشيدة بالقرب منها لتأمينها والحفاظ على مؤسساتها.

وإلى جانب تأمين المدينة فقد كان للقلاع دورها فى توفير الحماية لطرق المواصلات، وكذلك لتكون مركزاً لإدارة الأقاليم وإحكام السيطرة عليها وجمع الضرائب من سكانها. ومهما تعددت الأسباب عند المسلمين لبناء العمائر الحربية وخاصة القلاع فإنه كان لكل دولة أسبابها الخاصة لبناء قلاعها؛ والتى ساعدت على أن يصلنا عدداً كبيراً من تلك العمائر ذات الصفة الحربية فى كافة البلدان الإسلامية، وفى هذا الكتاب سنتناول تلك العمائر التى شيّدت فى شرق العالم الإسلامى للوقوف على سماتها وأحداث ما كتب عنها فى العالم.

وقبل التصدى لذلك لابد من تفسير مصطلح شرق العالم الإسلامى؟ حتى نحدد البلاد التى يضمها وبالتالي نتعرف على سمات العمارة الحربية فى كل منها بالتالى يمكن تحديد السمات لهذه العمائر فى كافة تلك البلاد. فمصطلح الشرق والغرب من المصطلحات النسبية التى يمكن أن تطلق على أى إقليم، ولكن معظم المؤرخين الأوربيين والأمريكين يطلقون الغرب على أوروبا غرب البحر الأدرياتي ونهر الألب، والشرق على القارة الآسيوية بأسرها والبلقان وكل تلك البلاد التى تحتلها الأمم الناطقة بالضاد مهما قرب موقعها الجغرافى من الغرب<sup>(١)</sup>.

(١) روبرت لوبز: التأثيرات الشرقية والنهضة الاقتصادية فى الغرب، الجمعية المصرية للدراسات التاريخية بحوث فى التاريخ الاقتصادى. ترجمة: توفيق اسكندر ١٩٦١م، ص ١٤٢.

وعلى ذلك فإن منطقة الشرق الإسلامى هى بلاد الشرق الأوسط والشرق الأدنى<sup>(١)</sup> والشرق الأقصى وهى مكتملة تعنى الشرق الإسلامى<sup>(٢)</sup>.

ومعظم بلاد الشرق تتمركز فى قارة آسيا، وقليل منها فى أفريقيا. وآسيا هى مركز ثقل الإسلام وبيته الحقيقى مثلما كانت موطنه الأصيلى<sup>(٣)</sup>، حيث ظهر الإسلام فى مكة وانتشر فى الجزيرة العربية، والبلاد المحيطة وبذلك غدت الجزيرة العربية الموطن الأصيلى للإسلام والدولة الإسلامية الأولى<sup>(٤)</sup> التى حكمت العالم ومن خلالها نستطيع أن نتعرف على الدول التى تقع فى شرقها، فهى بلاد الشام وفلسطين، وتركيا والعراق، وإيران، وأفغانستان، وآسيا الوسطى، والهند، حتى حدود الصين شرقاً، وداخل هذه البلاد شيدت تلك العمائر الحجرية منذ العصر الإسلامى، وحتى العصر الحديث ودراستها ستم من خلال الباقي منها والعصر الذى تعود إليه مع الإشارة إلى ما شيد منها واندثرت معالمه.

وعلى هذا فإن التعرف على هذه العمائر وما تحمله من سمات لا بد أن يسبقه التعرف على المراحل الزمنية التى مرت بها البلاد التى شيدت فيها.

فبالنسبة لبلاد الشام نجد أن الخلافة الأموية استمرت حتى سنة (١٣٢هـ) فى دمشق، وخضعت بعدها لولاة عباسيين من بغداد سنة (١٣٢-٢٦٤هـ/٧٤٩-٨٧٧م)، ثم حكمها الطولونيون من (٢٦٤-٢٨٣هـ/٨٧٧-٨٩٦م)، ثم الإخشيديون إلى سنة (٣٣٧هـ/٩٤٨م)، والفاطميون سنة (٣٥٨-٤٧٠هـ/٩٦٩-١٠٧٧م)، ثم السلاجقة سنة (٤٧٢هـ) وحتى سنة (٤٩٧هـ)، ثم البوريون سنة (٤٩٧-٥٤٧هـ/١١٠٣-١١٥٢م) ثم بنو زنكى سنة (٥٤٩-٥٧٢هـ/١١٥٤-١١٣٦م)، ثم الأيوبيون

---

(١) عبد الباقي إبراهيم: المنظور التاريخى للعمارة فى المشرق العربى - مركز الدراسات التخطيطية والمعمارية ١٩٨٧م، ص ١١٥.

(٢) حسين مؤنس: الشرق الإسلامى فى العصر الحديث، الثقافة الدينية ١٩٩٢م.

(٣) جمال حمدان: العالم الإسلامى المعاصر، الهيئة المصرية العامة للكتاب، مكتبة الأسرة، ١٩٩٧، ص ٢٠.

(٤) عصام الدين عبد الرؤوف: تاريخ الإسلام فى جنوب غرب آسيا فى العصر التركى. دار الفكر العربى، ١٩٧٥م، ص ١٣.

سنة (٥٧٢-٦٦٣هـ/١١٧٦-١٢٦٤م)، ثم المماليك سنة (٦٧٠-٩٢٢هـ/١٢٧١-١٥١٦م) ثم العثمانيون سنة (٩٢٢-٩٥٠هـ/١٥١٦-١٥٤٣م).  
اما حلب فقد حكمها الحمدانيون بدلاً من الطولونيون سنة (٣٣٢-٤٠٦هـ/٩٤٣-١٠١٥م)، ثم الفاطميون سنة (٤٠٧-٤١٥هـ)، ثم بنو مرداس سنة (٤١٥-٤٧٧هـ/١٠٢٤-١٠٨٤م) ثم بنو أرتق سنة (٥١١-٥٢١هـ/١١١٧-١١٢٧م) ثم بنو زنكى سنة (٥٢١-٥٧٩هـ/١١٢٧-١١٨٣م)، ثم بنو أيوب سنة (٥٧٩-٦٥٨هـ/١١٨٣-١٢٥٩م)، ثم المغول سنة (٦٥٨-٧٠٣هـ/١٢٥٩-١٣٠٣م)، ثم المماليك سنة (٧١٢-٧١٩هـ/١٣١٢-١٣٨٨م)، ثم المماليك البرجية سنة (٨٠١-٩١٦هـ/١٤٠٣-١٥٠٥م)، ثم العثمانيون سنة (٩٠٦هـ/١٥٠٠م)<sup>(١)</sup>.

أما تركيا فقد خضعت للخلافة العباسية حتى استولى عليها سلاجقة الروم سنة (٤٧٠-٧٠٧هـ/١٠٧٧-١٣٠٧م)، ثم العثمانيون فى الأناضول والبلقان سنة (٦٨٠-١٣٤٢هـ/١٢٨١-١٩٢٤م)<sup>(٢)</sup>، وفى العراق: فقد استمر العباسيون حتى سنة (٦٥٦هـ/١٢٥٨م)، ثم المغول سنة (٦٥٦-٧٤٠هـ/١٢٥٨-١٣٣٩م)<sup>(٣)</sup>، وفى إيران أو إقليم فارس، نجد العباسيين يسيطرون على الإقليم حتى سنة (٣٢٠هـ) حيث استولى عليه البوهون وحتى سنة (٤٥٤هـ/١٦٠٢م)، ثم السلاجقة العظام سنة (٤٢٩-٥٩٠هـ/١٠٣٨-١١٩٤م)<sup>(٤)</sup>، ثم بنو زنكى (٥٤٣-٦٣٣هـ/١١٤٨-١٢٦٤م)، ثم الاحتلال المغولى (٦٨٦هـ/١٢٨٧م).

وبخصوص آسيا الوسطى، فقد خضعت أيضاً للحكم العباسى وبانتهاء العصر العباسى بدأت دول الأطراف تستقل عن الدولة فى الشرق مثل الدولة السامانية

---

(١) زامباور: معجم الأنساب والأسرات الحاكمة فى التاريخ الإسلامى، أخرجه أحمد زكى محمد حسن؛ حسن أحمد محمود، مطبعة فؤاد الأول، ١٩٥١م، طص ٤٣-٥٩.

(٢) كليفورد أ. بوزورث: الأسرات الحاكمة فى التاريخ الإسلامى، ترجمة حسين على اللبوى. الكويت، ط٢، ١٩٩٥م، ص ٢٤٩.

(٣) كليفورد: المرجع نفسه، ص ٢٥.

(٤) كليفورد: المرجع نفسه، ص ١٤٢، ١٦٧.

(٢٦١-٢٩٥هـ/٩٠٧-١٠٠٤م) التي كانت بخارى حاضرة لها<sup>(١)</sup>، ثم بدأ الأتراك يدخلون الإسلام فأسقطوا دولة السامانيين وأقاموا دولتهم منذ (٢٩٥-٣٩٥هـ/٩٠٧-١٠٠٤م)، ثم السلاجقة (٣٩٥-٥٢٨هـ/١٠٠٤-١١٣٣م) ثم الأويغور (٥٢٨-٦١٥هـ/١١٣٣-١٢١٨م)، ثم الغزو المغولي سنة (٦١٥-٦٢٤هـ/١٢١٨-١٢٢٦م) ثم الجنكيزيون سنة (٦٢٤-٧٦٥هـ/١٢٢٦-١٣٦٣م) ثم النيموريون سنة (٧٦٥-٩٠٦هـ/١٣٦٣-١٥٠٠م)، ثم الأوزبك<sup>(٢)</sup>.

## أما الهند

فقد حكمها الأمويون والعباسيون حتى سنة (٢٥٧هـ) ثم الغزنويون سنة (٣٣٦-٥٨٢هـ/٩٧٧-١١٨٦م)، بعدهم الغوريون سنة (٤٩٣-٦١١هـ)، ثم سلاطين دهلي سنة (٦٠٢-٦٨٩هـ)، ثم الخلاجيتون، ثم آل تغلق سنة (٧٢٠-٨١٤هـ)، ثم ملوك الطوائف ثم الأفغانيون سنة (٩٤٧-٩٦٢هـ)، ثم أباطرة المغول (٩٣٢-١٢٥٣هـ)<sup>(٣)</sup>. هذا وقد تبقى من هذه الفترات الزمنية في تلك الدول التي تمثل الموضوع المحدد للبحث، مجموعة من العماثر ذات الصفة الحربية ستتناولها في السطور التالية ثم نحدد من خلالها السمات التي تميزها مع ثبت بأحدث المراجع التي تناولت العمارة الحربية في شرق العالم الإسلامي.

## أ) بلاد الشام

عندما انطلقت جيوش المسلمين خارج الجزيرة العربية كان اثنان منهما بقيادة أبي عبيدة عامر بن الجراح، ويزيد بن أبي سفيان قد توجهوا إلى الأردن، ومنه واصلت فتوحاتها في فلسطين وسوريا، وبدأت الحصون البيزنطية والفارسية تتهاوى أما ضربات تلك الجيوش، والذين استفادوا من مبانيتها، خلفاء بني أمية حيث شيدوا

(١) كمال السعيد: الإسلام في آسيا الوسطى، الأهرام، ١٩٩٤م، ص ٢١.

(٢) قامبري: أرمنيوس: تاريخ بخارى: ترجمة: أحمد محمود الساداتي، المؤسسة المصرية العامة للتأليف والترجمة والنشر، ١٩٦٥م، ص ٩٣، ١١١، ١٢٧، ١٤٧، ١٦١، ١٨٣، ٢٠٥، ٢٥٩.

(٣) أحمد محمود الساداتي: تاريخ المسلمين في شبه القارة الهندية وحضارتهم، ج ١، القاهرة ١٩٥٧م، الفهرس.

القصور الحصينة التي أخذت طراز هندسة القلاع من حيث الأسوار والأبراج والمشطرفات، وقد وجد بالأردن عدد من تلك القصور المحصنة نذكر منها قصر الحراثة الذي يعود إلى عهد الوليد بن عبد الملك (٩٤-٩٧هـ / ٧١٢-٧١٥م) وهو القصر الوحيد الذي يبدو أنه أنشئ بغرض حربي، وهو لمن يراه قلعة مربعة الجوانب يشتمل كل ركن من أركانه على برج مستدير، بالإضافة إلى برج نصف دائري في وسط كل جدار فضلاً عن فتحات المزاغل المخصصة لرمي السهام، والمدخل على جانبيه برجان على هيئة ربع دائرة يؤدي إلى ممر على جانبيه حجرات يؤدي إلى صحن كشف سماوي<sup>(١)</sup> كذلك نجد تلك العناصر الحربية في قصر الحير الشرقي وقصر الحير الغربي<sup>(٢)</sup> وهذه القصور يتضح بها استعمال العناصر الحربية من أسوار مدعمة بالأبراج ذات المزاغل المحصنة لرمي السهام على الأعداء، وكذلك المشطرفات أعلى المداخل لصب المواد الحارقة على من يقف أسفل تلك المداخل من الأعداء.

ولم تقتصر العمارة الحربية في الأردن على تلك القصور الصحراوية وإنما وجد عدد غير قليل من القلاع التي تعود للعصور الوسطى إبان الحروب الصليبية حيث شيدت في عجلون، والكرك، والشوبك، والعقبة، والسلط، والطفيلة، ومن خلال دراسة نماذج منها سوف نتعرف على ما يميزها من عناصر معمارية لها الصفة الدفاعية.

### ١) قلعة عجلون (انظر: ش ١)

شيدت هذه القلعة في مدينة عجلون التي تبعد عن عمان ٧٣ كم في الجهة الشمالية الغربية وعن جرش ٢٤ كم، أعلى قمة جبل بني عوف بأمر من عز الدين أسامة سنة (٥٨٠هـ / ١١٨٤م)<sup>(٣)</sup>، والقلعة بهذه الهيئة احتلت موقعاً استراتيجياً يصعب تسلقه، وأحيطت بمخندق مائي مما أضفى على القلعة مزيداً من القوة والمنعة.

(١) لانكستر هاردينج: آثار الأردن، تعريب: سليمان موسى، عمان ١٩٨٢، ص ٢٠٠.

Creswell (K.A.C); Ashort Account Of Early Muslim Architecture, American Universty Press, 1989, P 148, 150.

(2) Grabar (O); Palaces, Citadels & Fortifications, Architecture Of The Islamic World, T.H 1995, P. 76.

(٣) سعد المؤمني: القلاع الإسلامية في الأردن، الفترة الأيوبية والمملوكية، عمان ١٩٨٨، ص ١١٤-١١٥.

والمخطط العام للقلعة عبارة عن مستطيلين متجاورين مدعمن بالأبراج، التي تتخلل الأسوار المدعمة بجدران سائدة لحمايتها من الزلازل. والمدخل الرئيسي للقلعة في الجهة الشمالية الشرقية يجاوره برج مكون من ثلاثة طوابق يشتمل على فتحات للمزاغل، وقد نفذت الأسوار والأبراج من الحجر المسنم . Rusticate.

والقلعة من الداخل مساحتها ٨٠x٧٠م تشتمل على فنائين وستة أبراج، تشتمل على ثلاثة طوابق يضم كل طابق عددا من الطرق والقاعات أرضياتها ليست على مستوى واحد.

وهذان الفناءان نصل إليهما من خلال بوابة رئيسية ترتبط بجسر على الخندق الملقى<sup>(١)</sup> تؤدي إلى مدخل يمينا يؤدي إلى الصحن وهذا المدخل عليه باب حديدي ينزلق طرفاه الجانبيان في ممرين ليسدا المدخل في وجه الأعداء وبذلك يمثل مدخل قلعة عجلون نموذجاً متقدماً للمدخل المنكسر المحصن وحول الصحن توجد الأبراج والقاعات، والبرج عبارة عن بناء مربع الشكل توجد في جدرانه مزاغل لرمى السهام يجاور الأبراج عدد من المستودعات والقاعات لخدمة من بالقلعة.

## ٢) قلعة الكرك. (انظر ش ٢)

شيدت بمدينة الكرك التي تبعد بمسافة ١٣٠ كم جنوب عمان وذلك على جبل ارتفاعه ٩٦٠ م عن سطح البحر، وقد فصلت القلعة عن المدينة من خلال خندق تم حفره في الصخر. والقلعة ذات تخطيط متميز إذ أنها تشتمل على سورين فضلا عن سور المدينة. وقد دعمت هذه الاسوار بأبراج نصف أسطوانية، ومربعة، وهي تتكون من طابقين أرضي وأول وتشتمل على مزاغل لرمى السهام، وفي الأبراج المربعة توجد مشطرفات أو سقاطات Machicoulis استخدمت لصب المواد الحارقة على الأعداء والتكوين العام لقاعات البرج عبارة عن قاعة كبيرة مساحتها ٣٠,١٥ x ٤٠,١٣ م تتألف من أربعة عقود مدببة تحمل مثلثات كروية تحمل قبة ضلحة يتوزع

(١) فولغانغ مولر - فيز. القلاع أيام الحروب الصليبية ترجمة وليد الجلال. دمشق ١٩٨٢م، ص ٧٤-٧٥.



في جدرانها عشرة مزاغل لرمى السهام يجاورها حجرة صغيرة وسلم يؤدي إلى سطح البرج<sup>(١)</sup>.

وقد بنيت أبراج القلعة من الحجر المستم. والقلعة تشتمل من الداخل على ثلاث برك لخزن مياه المطار لاستعمالها عند الحاجة لمواجهة أى حصار، كما تشتمل على عدد من العمائر الخدمية مثل الأفران والمعاصر والمسجد والكنيسة والحمام والسجن والمدرسة.

وقد شيدت هذه القلعة قبل قدوم الصليبيين، وقاموا بتجديدها عندما احتلوا بيت المقدس سنة ١٠٩٦م/٤٩٣هـ، ولما استولوا على الكرك عام ٥٣٧هـ/١١٤٢م، استولوا عليها واعدوا تحصينها<sup>(٢)</sup> واستمرت إلى أن فتح صلاح الدين الكرك وأقطعها إلى أخيه الملك العادل وشرع العادل بأعادة بناء ما تهدم من اسوارها وبدأت القلعة تشهد مرحلة جديدة من الاعمار تضىف عليها طابعا إسلاميا بما حوته من مسجد وأبراج مربعة ومستطيلة تعود لعهد العادل الأيوبي، وتعاقب عليها الزمن حتى آلت إلى العثمانيين وعين ناصف باشا حاكما لها فلمس مدى حصانتها وحاول الاستقلال فيها ولكن الدولة العثمانية أرسلت إليه حملة وتم أعدامه؛ وأصبحت القلعة مقرا للحامية التركية ونقطة من نقاط الحج الشامي.

### ٣) قلعة الشوبك (ش ٣)

منسوبة إلى مدينة الشوبك الواقعة بين الكرك والبتراء وهي مشيده فوق قمة منفردة من قمم جبال السراة التي ترتفع إلى ١٣٣٠م عن سطح البحر وتحيط بها أودية من جهاتها الأربع. وقد شيدها الملك بلدوين سنة ١١٠٠-١١١٥م/٤٩٤-٥١٠هـ حتى يقطع الطريق الذي يسلكه المسلمون لمراقبة الطرق التجارية وطرق الحج الإسلامي. وقد تنبه المسلمون لخطورة إعادة بناء الصليبيين لقلعة الشوبك نظرا

(١) سعد المؤمنى: المرجع السابق، ص ١٧٤-١٧٨، ص ٢٠٠.

(٢) لانكستر هارننج: المرجع السابق ص ١٢١؛ مصطفى مراد الدباغ: بلادنا فلسطين. دار الهدى ١٩٩١م، ص

لاستراتيجية موقعها على الطريق ما بين مصر والشام فعمدوا إلى إرسال حملات إلى الشوبك لتأكيد وجودهم. وقد تعرضت القلعة ومعها سائر قلاع الشام إلى الكثير من الهزات الأرضية سنة ٥٥١-٥٦٥هـ/١١٥٦-١١٦٩م نتج عنها تهدم الكثير من المباني وأسوار وأبراج تلك القلاع مما دفع بالمسلمين والصليبيين للانشغال فى إعادة بناء ما تهدم من قلاعهم<sup>(١)</sup>.

والقلعة كانت تشتمل على ثلاثة أسوار متتالية حطم واحد منها وتهدم جزء كبير من الأثنين الباقين، وتبقى السور الدخلى وهو الرئيسى للقلعة ويعتبر من أكثر معالم القلعة وضوحا والقلعة تشتمل على الكثير من الأبراج ذات الأشكال الدائرية والمستطيلة التى دعمت بمجران سائدة ومجموعة من المزاغل فى الطوابق التى تتكون منها والمشيدة بالأحجار المسنمة الجرانيتية والطباشيرية (الجيرية). كما اشتملت القلعة على كنيستين وجامع والعديد من الآبار كما وجد النفق الذى حفره الصليبيون من الجبل إلى نبع الماء بطول ٢٠٥م فى بطن الجبل وبارتفاع ٢٢٠سم وعرض مترين طلبا للحياة وقد أهتم بهذه القلعة الأيوبيون ومن بعدهم المماليك؛ حيث قام الظاهر بيبرس بتجديد البناء فيها، وبعد هدمها من قبل الأشرف خليل أعاد السلطان حسام الدين لاجين بنائها سنة ٦٩٧هـ/١٢٩٧م فشكلت أعماله معظم أجزاء القلعة القائمة حتى اليوم؛ وبعد أن دخلت القلعة تحت حكم العثمانيين أصبح فيها سنة ١٥٦٣م/٩٧١هـ حامية عثمانية ودب فيها الأهمال<sup>(٢)</sup> ومعظم العناصر الحربية التى وجدت فى القلاع السابقة وجدت فى الأجزاء الباقية من قلعة العقبة<sup>(٣)</sup> وقلعة السلط<sup>(٤)</sup>

(١) سعد المؤمنى: المرجع السابق، ص ٢٤٥-٢٤٨.

(٢) سعد المؤمنى: المرجع السابق، ص ٢٠٥-٢٥٤-٢٨٥.

(٣) تقع مدينة العقبة على الشاطئ الشمالى الشرقى للبحر الأحمر وتبعد عن عمان ٣٠٥ كم جنوبا وقلعتها تبعد عن الشاطئ حوالى ٥٠م. أنظر: دائرة المعارف الإسلامية ج-١٢، ص ٢٠٦، وعن القلعة أنظر: سعد المؤمنى: المرجع السابق، ص ١٩٤-٣١٧.

(٤) منسوبة إلى مدينة السلط الواقعة شمال غرب عمان التى تبعد عنها ٣٠ كم وعلى إحدى قمم جبال البلقاء التى تشرف على وادى الأردن وأريحا أنظر سعد المؤمنى: المرجع السابق، ص ٣١٨.

الأزرق<sup>(١)</sup> وقلعة الطفيلة<sup>(٢)</sup> والتي درست معظم معالمها المعمارية.

وفي فلسطين فإن ما تبقى من عمارة حربية يشير إلى ما تمتعت به هذه المدينة المقدسة من اهتمام من قبل المسلمين في كافة مراحل التاريخ ولعل الباقي من هذه العمائر يشير إلى الفترة الخاصة بالوجود الصليبي حيث كانت عكا ميناء بحري شمالي فلسطين يقع فوق بقعة من الأرض بارزة قليلا في البحر جوار خليج حيفا والمدينة كانت من المدن المحصنة التي تشتمل على اسوار تتخللها الأبراج التي تشكل جزءاً من دفاعات المدينة<sup>(٣)</sup>. وقد مرت المدينة بتاريخ حافل صمدت فيه ضد أول هجوم صليبي على أسوارها سنة ١٠٩٩م وقد حاصر جيش الفرنجة المدينة بقيادة بلدوين الأول سنة ١١٠٢-١١٠٤م واستولى عليها بعد عشرين يوماً، واستطاع صلاح الدين سنة ١١٨٧م تحريرها دون مقاومة بعد انتصاره في حطين.

بعدها وقعت مرة أخرى في أيدي الصليبيين وأصبحت مقراً للبطيركية اللاتينية ومملكة الفرنجة بدلا من القدس، واستمرت كذلك إلى أن استطاع السلطان الأشرف خليل بن قلاوون مهاجمتها وسقطت بعد أسابيع وظلت في طي النسيان حتى نهاية القرن السادس عشر حيث أعاد بناءها الأمير فخر الدين واستكمل تحصينها في أواخر القرن الثامن عشر الميلادي أحمد باشا الجزائر<sup>(٤)</sup> مما يشير إلى أن المدينة كانت محصنة بسور وأبراج دفاعية كذلك وجد بالمدينة قلعة قيسارية، حيث كانت قيسارية من الموانئ الهامة في العصور القديمة والوسطى وهي تقع في خليج طبيعي، وقد ظل موقعها مهملا حتى أواخر القرن التاسع عشر وقد كشفت الحفائر التي أجريت بالموقع عن أجزاء من تحصينات العصور الوسطى حيث تحيط التحصينات بمنطقة ذات شكل شبه منحرف تقريبا بجانب الخليج وكانت متصلة بجهة الجنوب بقلعة قديمة وكانت

(١) تبعد عن عمان مسافة ١١٥ كم. انظر سعد المؤمني: المرجع نفسه، ص ٢٥٧.

(٢) منسوبة إلى بلدة الطفيلة والتي تبعد عن عمان ١٩٧ كم جنوبا وعن الكرك ٦٧ كم باتجاه الجنوب وقد شيبت

فوق حافة وادي الطفيلة انظر: سعد المؤمني: المرجع السابق، ص ٩٤-٩٥.

(٣) فولنغانغ مولر: المرجع السابق، ص ٩٤-٩٥.

(٤) مولر: المرجع السابق، ص ٩٥.

تشغل حيزاً من الأرض عند الطرف الجنوبي للميناء ويحميها من جهة البر سور قوى وهي مدينة فتحها العرب وحصنوها تحصينا قويا واستولى عليها الصليبيون وحررها صلاح الدين ١١٨٧م وخرب تحصيناتها القديمة، ثم احتلها الصليبيون سنة ١١٩١م وأعيد بناؤها ورمت تحصيناتها، وسقطت في يد الملك المعظم عيسى سنة ١٢٢٠م/ ٦٢٠هـ وفي سنة ١٢٥٢م/ ٦٥٠هـ جرى تحسين دفاعات المدينة وتضمنت هذه التحسينات إضافات على حصن البوابة وحفر الخندق وفي سنة ١٢٦٥م/ ٦٦٥هـ استسلمت المدينة إلى جيش السلطان بيبرس الذي أعاد البناء داخل القلعة<sup>(١)</sup>، وقد وجد داخل اقصية المدينة بعض القلاع الأخرى مثل قلعة ترشيحا وهي بلدة جبلية تقع في الشمال الشرقي من عكا، وهي قلعة صليبية تخربت وأعاد بناءها الشيخ طاهر العمر في القرن ١٨م وزاد في تحصينها وأن هذه القلعة كانت تحتوى على خندق. وفي مدينة القدس لازال يوجد سورها القديم الذي رمم وجدد مرات عديدة، وتعود معظم أجزائه بشكل عام إلى العصر الأيوبي ثم قام المماليك بتدعيمه وتقويته وكان آخر تجديد له قد تم في عهد السلطان سليمان القانوني بين سنة ٩٤٣-٩٤٧هـ/ ١٥٣٦-١٥٤١م وبقي السور على حاله في أيام الاحتلال البريطاني، وللأسور أبواب بنيت في أوقات متقاربة وهي سبعة مفتوحة وأربعة مغلقة ويظهر منها فن العمارة الحربية من حيث طريقة الحراسة والمراقبة والدفاع.

وسوف أشير إلى بعض هذه الأبواب لتعرف على سماتها الحربية.

#### أ) باب العامود (ش ٤)

يسمى باب النصر وباب دمشق وهو الباب الرئيسي المشهور من أبواب القدس وهو المنفذ الرئيسي لها وقد أعيد بناؤه في سنة ٩٤٤هـ/ ١٥٣٧-١٥٣٨م في العصر العثماني في عهد السلطان سليمان القانوني، ويتكون هذا الباب من مدخل وعقد مدبب يقوم فوقه برج حجري صغير (مشطرفة) محمول على كابولين من الحجر

(١) مولر: المرجع نفسه، ص ٣٧-٩٨، مصطفى مراد الدباغ: المرجع السابق، ص ١٤٩.

ويغلق على المدخل مصراعان من الخشب المصفح بالنجاس يؤدي هذا المدخل إلى دركاة يغطيها قبو مروحي وهي تؤدي إلى عر ينعطف إلى اليسار ثم إلى اليمين إلى داخل المدينة وهو يشير إلى أثر العمارة التركية في تصميمه<sup>(١)</sup>.

### ب) باب الأسباط (انظر ش ٥)

باب قديم يعرف باسم ستينا مريم وياب القديس استيفانوس ويقع في الشمال الشرقي من الحرم، وقد رمم وأصلح مرات عديدة كان آخرها في عهد السلطان سليمان القانوني سنة (٩٤٥هـ/١٥٣٨-١٥٣٩م). والباب يتكون من مدخل ركب عليه مصراعان من الخشب المصفح بالبرونز يتوجه عقد حجري مدبب شيد فوقه برج حجري صغير محمول على أربعة كوابيل حجرية وله سقاية لصب الزيت المغلى على الأعداء ومزغل لرمى السهام<sup>(٢)</sup>.

### ج) باب الخليل (انظر ش ٦)

وهو أيضاً من الأبواب التي جدها سليمان القانوني سنة (٩٤٥هـ/١٥٣٨-١٥٣٩م) ويتكون من مدخل معقود بعقد حجري كبير من النوع المدبب ركب على المدخل مصراعان كبيران من الخشب المصفح بالنجاس يؤدي المدخل إلى دركاة يغطيها قبو مروحي ثم يؤدي إلى عر ينعطف جهة اليسار ثم إلى اليمين حيث مدينة القدس يعلو المدخل مشطرفة حجرية ومزاغل لرمى السهام مما يزيد من منعة المدخل وحصاته<sup>(٣)</sup> وهكذا فإن هذه الأبواب السابقة التي هي جزء من أبواب سور القدس توضح مدى الحصانة التي كانت عليها تلك الأبواب من حيث التشييد والحصانة باستعمال المشطرفات والمزاغل والأبواب ذات المداخل المنكسرة.

وإذا ما انتقلنا إلى سوريا لوجدنا أن العمارة الحربية التي تبقت داخل مدنها عبر عصورها المتعاقبة كانت عبارة عن مجموعة من القلاع الحربية، التي تتمثل فيها مميزات

(١) رائف يوسف نجم: كنوز القدس، ط١، ١٩٨٣، ص ٣٤٢-٣٤٤.

(٢) رائف نجم: المرجع نفسه، ص ٣٥٢.

(٣) رائف نجم: المرجع نفسه، ص ٣٥٤.

العمارة الحربية فى العصور الوسطى، وهذه القلاع كانت من الكثرة بحيث لا تخلو مدينة هامة أو نقطة استراتيجية منها فنجد فى اللاذقية قلعة صلاح الدين، وفى طرطوس قلاع طرطوس والمرقب، أرواد، الفوز، فى حمص قلاع: حمص، والحصن وتدمر، وفى حماة: قلاع حماة وشيزر وفى دمشق: قلعة دمشق، وفى حلب: قلعة حلب وسمعان، وقلعة النجمي<sup>(١)</sup> ودراسة نماذج من هذه القلاع يظهر سمات تلك القلاع المعمارية والحربية فى تلك الفترة.

#### ٤) قلعة دمشق (انظر ش ٧)

يعود بناء هذه القلعة إلى عصر السلاجقة (٤٦٩هـ/١٠٧٦م)، واكتمل بنائها زمن الأمير السلجوقى تتش بن ألب أرسلان، أما القلعة الآن فهى تعود إلى عهد الملك العادل أبو بكر الأيوبي الذى هدم القلعة السلجوقية عام (٥٩٩هـ/١٢٠٢م) وأقام مكانها قلعة أكثر تطوراً.

واستمر البناء فيها حتى توفى فى سنة (٦٢٥هـ/١٢١٨م)، وقد شيدت القلعة فى الزاوية الشمالية الغربية من المدينة القديمة ضمن السور، يحيط بالقلعة خندق عرضه حوالى (٢٠م) ولها أربعة أبواب<sup>(٢)</sup> أشهرها باب الحديد فى سورها الشمالى وكان له جسر فوق نهر بردى ثم جسر الخندق الشرقى وهو الرئيسى الذى يفتح فى المدينة والباب الغربى هو باب السر وأخيراً باب السر الجنوبى وللقلعة إثنا عشر برجاً موزعة فى أطرافها<sup>(٣)</sup>.

ولهذه الأبراج فتحات مزاغل ومشطرفات للدفاع عن القلعة ولكن معظم المشطرفات فقد جزئها الأعلى ولا تزال الكوابيل الحاملة لها مودجودة حتى الآن<sup>(٤)</sup>.

(١) شوقى شعث: قلعة حلب تاريخها ومعالمها الأثرية، دار القلم العربى، ط ١، ١٩٩٦م، ص ٥٣.

(٢) قتيبة الشهابى: دمشق تاريخ وصور، دمشق ١٩٩٠، ص ٢٣٦، وقد ذكر المؤلف فى بحث آخر أن عدد أبوابها

ثلاثة فقط، انظر: قتيبة الشهابى: أبواب دمشق وأحداثها التاريخية، دمشق ١٩٩٦، ص ٢١٥.

(٣) قتيبة الشهابى: المرجع نفسه، ص ٢٣٦.

(٤) قتيبة الشهابى: المرجع نفسه، ص ٣٦٢.

## ٥) قلعة حلب

شيدت القلعة على جبل مشرف على المدينة يحيطها سور وكان لها بابان، حصنها الملك غازي بن صلاح الدين ثم خربها المغول تخريباً شنيعاً<sup>(١)</sup>، إلا أنها جددت في العصور التالية ويحيط بالقلعة خندق دفاعي عميق كان يملأ بالماء، وقد اتخذت القلعة مقراً للأمير وكبار رجال دولته في العصر الحمداني والمرداسي والعصر الأيوبي الأمر الذي أدى إلى تشييد القصور والمساجد والمسكن ومستودعات الغلال والحمامات وقاعات للعرش ومسكن لكبار رجال الدولة ومباني المرافق العامة، كما حصنت القلعة تحصيناً كافياً لحمايتها من الطامعين فأقيمت الأبراج والأسوار، وجهزت بوسائل الدفاع المختلفة، ومن عناصر العمارة العسكرية في قلعة حلب:

### أ) الخندق

وهو من العناصر الدفاعية الهامة في القلاع، وهو يحيط بقلعة حلب من جميع الجهات، ويبلغ عمقه حوالي (٢٢م)، وعرضه (٣٠م)، وكان يملأ بالماء وقت الحصار، مكوناً بذلك حاجزاً مائياً بين المدافعين والهاجمين<sup>(٢)</sup>.

### ب) الأبراج والأسوار

نجد أن الأبراج في هذه القلعة إما مفردة أو مزدوجة ومنها ما هو مرتبط بالسور الذي يحيط بالقلعة، وهي في أغلبها مربعة أو مضلعة، وتشتمل على مزاغل لرمي سهام، كما تشتمل على مشطرفات، كما تضم في أعلاها سواتر بينها فتحات يمكن استعمالها لرمي السهام والاختباء.

أما السور فإنه يحيط بالقلعة إحاطة تامة وقد تخللته الأبراج بهيئة بارزة عدده أربعة وأربعين برجاً، وهي مختلفة في الحجم والشكل، وزودت بعناصر الدفاع المعروفة في الأبراج السابقة.

(١) عبد الفتاح رواس قلعي: حلب القديمة والحديثة وأسمائها وحكامها وأحداثها، أبوابها وأسواقها وأحيائها مؤسسة الرسالة ١٩٨٩م، ص ٢٧٣-٢٧٥.

(٢) شوقي شعث: المرجع السابق، ص ٩٧.

## ج) التحصينات المائية

ترتبط هذه التحصينات بالخندق، فهي من الوسائل المعرّقة لتقدم المهاجمين صعوداً في حالة تمكنهم من اجتياز الخندق، وقد جرى في هذه القلعة تسفيح سطح التل الذي شيدت عليه القلعة بحجارة ملساء يصعب تسلقها، خاصة وفي حال وجود الماء في الخندق، وتساعد على إعطاء الفرصة للمدافعين من اقتناص الأعداء ودحرهم<sup>(١)</sup>. وبذلك تكون قلعة حلب قد اشتملت على معظم العناصر الدفاعية، مع وجود عنصر آخر جديد هو عنصر التل المائل والمغشى بالأحجار الملساء لعرقلة المهاجمين ومنعهم من اقتحام القلعة.

### ٦) قلعة حصن الأكراد (انظر ش ٨)

تقع هذه القلعة في الطريق المؤدية من حمص إلى طرابلس حيث شيدت فوق هضبة مرتفعة تزيد عن ٧٥٠م<sup>(٢)</sup> تأخذ هيئة غير منتظمة، أبعادها (٢٠٠×١٤٠م) تقريباً<sup>(٣)</sup>. وقد شيدت القلعة على مراحل زمنية متعاقبة، فقد كان الصليبيون يضيفون إليها الأسوار والأبراج كلما أحسوا بالخطر مع تجديد ما تهدمه الزلازل باستمرار، ثم جاء العرب فرموها وأضافوا إليها.

والقلعة ذات تخطيط فريد، يوضح التطور الذي وصل إليه فن التحصين في بلاد الشام على مدى أربعة قرون هي الخامس والسادس والسابع والثامن الهجرية (١١-١٤م)، ولا سيما طرق بناء الأرضيات والمشطرفات وأساليب مقاومة الزلازل والتكيف مع طبيعة الأرض<sup>(٤)</sup> فهي من أشهر قلاع العالم وهي عبارة عن حصن داخل حصن بينهما خندق وحوها خندق<sup>(٥)</sup>، فالحصن الأول داخله الثاني وأعلى منه

(١) شوقي شعث: المرجع السابق، ص ١٠٢.

(٢) عبد القادر الريحاوي: قلعة الحصن، المديرية العامة للمتاحف والآثار، دمشق ١٩٦٠م، ص ٣-٣٢.

(٣) فولفغانغ مولر: المرجع السابق، ص ٩٦.

(٤) مصطفى طلاس، محمد وليد الجلاد: قلعة الحصن (حصن الأكراد) دار طلاس للدراسات والترجمة والنشر، ط ١، ١٩٩٠، ص ٢٢٧-٢٢٨.

(٥) عبد القادر الريحاوي: المرجع نفسه، ص ٣-٣٢.



ويشرف على جميع منشآته والمخطط العام للقلعة على هيئة شبه منحرف، ويدعم السور الخارجى مجموعة من أبراج ضخمة تتوزع على محيطه متعددة الطوابق ذات جدران سميكة لها أكثر من هيئة فمنها المستدير والمربع تدعمها من الخارج جدران سائدة مقاومة للزلازل ولأعمال النقب وتتوجها مشطرفات دفاعية ورواشن<sup>(١)</sup>.

أما الحصن الثانى فهو قلعة قائمة بذاتها شيدت فوق قاعدة صخرية مرتفعة يعزلها عن السور الخارجى خندق مائى عريض محفور فى الصخر وهذا الحصن الداخلى يشرف على الحصن الأول إشرافاً تاماً، تتألف منشآته عموماً من طبقتين تضم الأرضية منها أفنية وقاعات وحواصل وقاعة كبرى ومصلى وفرناً ومعصرة للزيت جميعها مشيدة حول فناء اوسط مكشوف وتضم الطبقة العليا خزانات نومية وغرف للسكن وقاعات تحميها أبراج ضخمة تتوجها شرفات ورواشن محصنة.

وهذا الحصن الداخلى يتصل من الناحية الجنوبية الشرقية بالمدخل الخارجى للقلعة بواسطة صاعد مقبى ينعطف عند منتصفه انعطافاً حاداً وهو طريق الدخول الأساسى إلى الحصن<sup>(٢)</sup>.

#### ٧ قلعة المرقب (انظر ش ٩)

شيدت فى طرطوس بالقرب من مدينة بانياس الساحلية<sup>(٣)</sup> فوق هضبة عالية متاخمة للبحر مباشرة وهى تشبه فى تخطيطها تخطيط حصن الأكراد، حيث تتكون من قلعة داخلية قوية وقلعة خارجية أكثر اتساعاً يحيط بها سور خارجى مزدوج جزئياً مرتبط داخلياً بأبراج عديدة مختلفة الأحجام والأشكال، أما القلعة الداخلية فهى صغيرة مستطيلة الشكل لها سور مزدوج ويفصلها عن القلعة الخارجية خندق مائى، دعمت الأسوار الخارجية بأبراج بارزة نصف دائرية لها مزاغل.

وقد مرت هذه القلعة بعدة أحداث منذ تاريخ تشييدها عام (٤٥٤هـ / ١٠٦٢م)،

(١) مصطفى طلاس: المرجع نفسه، ص ٢٢٨.

(٢) مصطفى طلاس: المرجع السابق، ص ٢٣٠.

(٣) فولتفانغ مولر: المرجع السابق، ص ٧١.

حيث مر بها السلطان صلاح الدين سنة (٥٨٤هـ / ١١٨٨م) وهو فى طريقه إلى شمال سوريا ولكنه لم يهاجمها وفى سنة (٦٠١-٦٠٢هـ / ١٢٠٤-١٢٠٥م) حاصر القلعة سلطان حلب الظاهر غازى الذى دمر عدداً من أبراجها ثم أعيد بناؤها مرة أخرى على يد الأمير سيف الدين بلبان الطناحى.

وظلت القلعة واحدة من القلاع الرئيسية فى البلاد خلال القرنين (١٤، ١٥) ثم استخدمت معتقلاً لسجن الحكام المعزولين من مناصبهم<sup>(١)</sup>، وهى فى ضوء ما تقدم قلعة ساحلية ضمت فى مخططها نفس عناصر العمارة الحربية التى وجدت فى القلاع الجبلية.

### \* أما عن لبنان

التي يجدها من الشمال والشرق سوريا ومن الجتوب فلسطين، ومن الغرب البحر الأبيض المتوسط، فقد دخلها الإسلام عام (١٤هـ / ٦٣٥م) كما ضمها صلاح الدين الأيوبي لسلطانه عام (٥٨٠هـ / ١١٨٧م) ثم خضعت للمماليك والعثمانيين الذين جعلوا حكم لبنان مناصفة بينهم وبين الأمراء المحليين.

وقد اشتملت على العديد من العمائر الحربية شأنها شأن مدن الشام ولكن معظمها اندثرت معالمه ولم يتبق منها إلا النذر اليسير ومن ذلك:

#### أ) قلعة بعلبك (انظر ش ١٠)

شيدت بمدينة بعلبك اللبنانية، وهى عبارة عن حصن روماني تحول إلى قلعة بإضافة أسوار تحيط به مزودة بالأبراج.

وهذه الأبراج شيدت فى عهود مختلفة منها برج يعود لعهد السلطان قلاوون، مما يفسر تجديده للقلعة والتي تشتمل على خندق مائى يحيط بها شأنها شأن بقية قلاع الشام<sup>(٢)</sup>.

(١) مولر: المرجع السابق، ص ٧٢.

(٢) مولر: المرجع نفسه، ص ٦٧.

## ب) قلعة الشقيف (انظر ش ١١)

قلعة فى جنوب لبنان تقع فوق جرف جبلى شديد الانحدار مقابل نهر الليطانى وهى عبارة عن قلعتين العليا لها سور ضخيم من الحجر وبرج محصن كبير وقلعة سفلية ترتبط بها عن طريق ممر ضيق من جهة الشرق والقلعة مكتملة يحيط بها خندق مائى محفور فى الصخر وقد شيدها الصليبيون وحاصرها العرب منذ عام (٥٨٢هـ/١١٨٩م)، واستسلمت بعد عام فشرع المسلمون فى اجراء اصلاحات بها وبناء برج كبير فى الزاوية مع السور لتقوية الواجهة الجنوبية وهى بحالة جيدة من الحفظ<sup>(١)</sup>.

وهكذا نلاحظ أن قلاع لبنان قد أخذت فى تخطيطها هيئة المساحة المشيدة فوقها وطبوغرافيتها بحيث أظهر هذا الموقع هيئة القلاع المزدوجة التى رأيناها فى المرقب ومن قبلها فى حصن الأكراد فى سوريا كما زودت بنفس العناصر الدفاعية من أبراج وأسوار ومشطرفات ومزاغل.

### \* وإذا ما انتقلنا إلى تركيا

لدراسة عمائرها الحربية التى شيدت فى مدنها المختلفة خلال العصور المختلفة التى تعاقبت عليها لوجدنا ان معظم تلك المدن يمتاز باشماله على الأسوار، وتعتبر أسوار مدينة ديار بكر من أقدم الأسوار، فقد شيده الرومان، وبعد استيلاء السلاجقة على المدينة عام (٤٨١هـ/١٠٨٨م) أخذت المدينة شكلاً مغايراً نتيجة الإضافات والتوسعات المعمارية التى أضافها ملك شاه السلجوقى.

ومن هذا العصر أيضاً تبقى بعض العمائر الحربية، ومن ذلك قلعة قيصرية التى شيدت فى مدينة قيصرية والتى أنشأها علاء الدين كيقباد الأول عام (٦٠١هـ/١٢٠٤م) والتى اشتملت على أسوار وأبراج تم تنفيذها بالحجر، وهى بحالة جيدة من الحفظ، تسجل المكونات المعمارية للقلعة أيام السلطان محمد الفاتح الذى قام بأعمال

(١) مولر: المرجع السابق، ص ٧٢-٧٣.

معمارية داخلها؛ حيث قام بترميمها وأنشأ مسجداً بها يحمل اسمه وذلك سنة (٨٧١هـ / ١٤٦٦م)<sup>(١)</sup>.

ومن العهد العثماني، تبقى من القلاع التي تبرز فن التحصين عند العثمانيين، ومن هذه القلاع قلعة الشاطي الأناضولي وهي أنادولي حصار، وقلعة الشاطي الأوروي وهي روميلي حصار<sup>(٢)</sup> وقلعة أنقرة<sup>(٣)</sup> وقلعة جناق قلعة<sup>(٤)</sup> وقد أطلق على كلمة قلعة في التركية اسم "حصار" بمعنى القصر أو القلعة أو الحصن، وهو اسم شائع يدخل في تركيب أسماء الأماكن في تركيا وفي آسيا الصغرى. مثل قرة حصار صاحب أي قلعة الوزير السوداء وآق حصار أي القلعة البيضاء، وعرب حصار أي قلعة العرب وقوج حصار أي قلعة الكيش بالقرب من آق سراي<sup>(٥)</sup>.

ومن خلال الأوصاف المعمارية الواردة عن بعض هذه القلاع نستطيع أن نكون فكرة عن سمات القلاع في تركيا.

### أ) قلعة أنادولي حصار

شيدها السلطان بايزيد الأول عام (٧٩٨هـ / ١٣٩٥م) كأول عمل تركي في الأناضول وقد أطلق عليها اسم "كوزلجة حصار" أي الحصون الرشيقة. وقد نالت هذه القلعة رعاية وعناية السلطان محمد الفاتح حيث قام بتجديدها وزاد فيها وأحاطها بالأسوار ذات الأبراج<sup>(٦)</sup>.

### ب) قلعة روملي حصار (انظر ش ١٢)

شيدها السلطان محمد الفاتح وعرفت باسم "بوغاز كسن" أي قاطعة البوغاز والتي بها يتم غلق البسفور تماماً مع قلعة أنادولي حصار، والقلعة تشغل مساحة تبلغ

(١) أوكتاي أصلا نابا: فنون الترك وعماثرهم، ترجمة أحمد عيسى، إسطنبول، ١٩٨٧م، ص ٢٣٢-٢٣٤.

(2) Michell (G); Architecture Of The Islamic World, It's History & Social Meaning. T.H, 1995, P. 241.

(3) Akurgal (E); L, Art En Turqui, 1981, P.79.

(4) Nadibora Aydogan, Camakkale, 1989.

(٥) دائرة المعارف الإسلامية: مجلد ١٥، ص ٦٥.

(٦) أصلا نابا: المرجع نفسه، ص ٢٣٤.

(١٢٥×٢٥٠م) ولها ثلاثة أبراج كبيرة أحدهما مضلع يتكون من اثنتى عشر ضلعاً، أما البرجان الآخران فمستديران، وهى تتصل بالأسوار الخارجية التى يبلغ سمكها سبعة أمتار، والبرج المضلع يقع على حافة البسقور ويبلغ قطره (٣٠, ٢٣م) وارتفاعه عن سطح البحر (٣٥, ٣٥م).

أما البرجان الآخران فيستقران فوق التل الذى يقع وراء البرج المضلع، ويبلغ قطر أحدهما (٨, ٢٣م) وارتفاعه (٢٨م) والثانى (٧, ٢٦م) وارتفاعه (٢١م). وبين تلك الأبراج أبراج صغيرة عددها إثنى عشر برجاً؛ ستة منها متعددة الأضلاع وستة أخرى أسطوانية<sup>(١)</sup>.

### ج) قلعة الأبراج السبعة

شيدها أيضاً محمد الفاتح عام (٨٥٢هـ / ١٤٥٨م) على هيئة نصف نجمة وهى تعرف باسم قلعة الأبراج السبعة Yedikule Hisar شيدها لتحمى مدينة إسطنبول من جهة بحر مرمرية والقلعة مسورة بسور مرتفع يبلغ ارتفاعه (١٢م) وسمكه (٥م) ومزودة بثلاثة أبراج أسطوانية والبقية بهيئة أخرى، وقد تحولت القلعة إلى مقر للخزانة ثم إلى سجن<sup>(٢)</sup>.

### د) قلعة أنقرة<sup>(٣)</sup> (انظر ش ١٣)

شيدت هذه القلعة فى وسط مدينة أنقرة فوق ربوة عالية، وهى من أقدم الآثار الموجودة فى أنقرة، ولا يعرف على وجه التحديد تاريخ إنشائها؛ غير أن هناك بعض الأقوال التى تقول أنها شيدت زمن الحشيين، أو أنها شيدت فى القرن الثامن ق.م، وتذكر بعض الأقوال أن القلعة كانت موجودة فى القرن الثانى قبل الميلاد زمن الرومان، وقد تعرضت القلعة للكثير من أعمال الترميم فى عهد الرومان

(١) أوقطاي أصلاً نابا: المرجع السابق، ص ٢٣٤.

(٢) أصلاً نابا: المرجع نفسه، ص ٢٣٤.

(3) Akurgal (E): Op.cit, P.79.

والبيزنطيين<sup>(١)</sup>، وفي عهد سلاجقة الأناضول فى النصف الأول من القرن الثالث عشر الميلادى وعهد المغول الإيلخانيين (١٣٣٠م) وفى أثناء هذه الترميمات أضيف للقلعة أجزاء متعددة، وفى العصر العثمانى تم توسيع أسوار مدينة أنقرة الخارجية. وعندما حارب والى مصر محمد على باشا الدولة العثمانية استولى ابنه إبراهيم باشا على القلعة، وقام بترميم أسوارها الخارجية (١٨٣٢م)، وبمرور الزمن اختفت أجزاء من أسوارها وشيدت المنازل بداخلها فصارت كالمدينة أو الحى السكنى الذى يشتمل على بعض الأبراج<sup>(٢)</sup>.

والقلعة اليوم ذات تخطيط مستطيل، تبقى أجزاء من أسوارها وعدد خمسة عشر برجاً من عشرين برج<sup>(٣)</sup>، وقد شيدت هذه الأبراج على هيئة نصف دائرية وبعضها ثلاثة أرباع دائرة أخذ هيئة قريبة من الدائرية والمدخل المؤدى إلى القلعة عبارة عن مدخل على جانبه برجان نصف دائريان؛ وهذه التحصينات تكفل الحماية لمن بداخل القلعة خاصة وأن الأبراج تحيط بالقلعة من خلال أسوارها.

#### هـ) القلعة السلطانية : (انظر ش ١٤)

شيدت هذه القلعة بمضيق جناق قلعة (الدردنيل) بأمر من السلطان محمد الفاتح سنة (١٤٥٢م)، وهى تأخذ هيئة مربعة التخطيط تبقى من أبراجها أربعة أبراج منها ثلاثة أرباع دائرة وبرج نصف دائرى وبرج يأخذ هيئة دائرة كاملة إضافة إلى البوابة المحصنة ببرجين نصف دائريين فى الجهة الجنوبية، وهذه الأبراج شيدت ضمن أسوارها التى تحيط بها؛ مما أكسبها حصانة قوية كى تتمكن من أداء دورها فى حماية المضيق<sup>(٤)</sup>.

(1) Akurgel (E); Ibid, P.79.

(2) Anonim; Buyuk Liarousse Sozluk Ve Asiklopedisi (Millet Gazetecilik A.S) Istanbul (بدون تاريخ). P.693.

(3) Besil Darkot; 'Ankara' Islam ansiklopedisi, cilt, I, (Milli, Egitin Pasimeri) Istanbul. PP. 437-453 (بدون تاريخ)

(4) Nasit Bora Aydogan; Canakkele 1989, p.78.

## و قلعة كليت البحر : (انظر ش ١٥)

شيدت في الجهة المقابلة للقلعة السلطانية بمضيق الدردنيل، بأمر من السلطان الفاتح بعد القلعة السلطانية بعشر سنوات، وذلك لتكون بمثابة قفل للبوغاز مع القلعة السلطانية، وقد تم توسعة هذه القلعة فيما بعد، وأضيف إليها بعض الأبراج، كما رعمها السلطان سليمان القانوني، وشيد داخلها قلعة أخرى على هيئة زهرة البرسيم، وذلك في سنة (١٥٥١م)، كما شيد سبعة أبراج ضخمة ذات طوابق متعددة بأسوار ضخمة؛ بحيث يمكن القول أنها تتضمن حصنين الأول خارجي وبه الأبراج الضخمة التي تتخلل السور، والثاني ذو الأبراج الثلاثة الضخمة، ويحيط بها سور داخلي، والحصنين معاً يشكل الخارجي منهما هيئة مثلث والداخلي هيئة زهرة البرسيم<sup>(١)</sup> ذات البتلات الثلاثة.

ومما سبق يتضح لنا أن قلاع تركيا جاءت في معظمها قلاع ساحلية للسيطرة على المياه باعتبار أن هذه الدولة كانت معظم حروبها من خلال البحار؛ ولهذا جاء اهتمامها بتشييد القلاع لتأمين مثل هذه القصور؛ وقد تميزت قلاع تركيا بمحصاتها وارتفاع أسوارها؛ وتعدد قلاعها ما بين المربع والمستطيل والمثلث، ونصف النجمة. وكلها دعمتها الأبراج الضخمة ذات الفتحات المهيأة لإطلاق النيران مع فتحات السهام وغيرها.

## \* أما العراق

وإذا ما انتقلنا من تركيا إلى العراق الذي كان مقر الخلافة العباسية بعد القضاء على الخلافة الأموية في دمشق لوجدنا أن التاريخ الحافل الذي مر به من خلفاء عباسيين ومغول وعثمانيين، والعلاقات بين خلفائه وولاته وبين الدول الخارجية قد أوجدت نوعاً من الاهتمام بالعمارة الحربية؛ فمنذ انتقال الخلافة إلى العباسيين اضمحلت التأثيرات البيزنطية في الفن الإسلامي لتزداد التأثيرات الساسانية التي

(1) Nasit Bora Aydogan; op. Cit, p. 77.

كانت العراق في محيطها الجغرافى والثقافى، وما يلفت النظر فى تلك المؤثرات تخطيط العاصمة الجديدة 'بغداد' التى اتخذت هيئة دائرة، واشتملت على سورين أحدهما داخلى والآخر خارجى يفصل بينهما مسافة تقدر بحوالى (٣٥-٤٠م)، ويقدر علو السور الداخلى بنحو (١٧م) وسمكه خمسة أمتار مع اشتغالها على ٢٨ برج بين كل بوابة وأخرى، وتمتاز بغداد بالمداخل المنكسرة<sup>(١)</sup>، وهى كلها سمات اختلفت بها العمائر الحربية وبذلك تكون مدينة بغداد بمثابة حصن للخليفة وجنوده وحاشيته وعامة شعبه، من خلال توفير حامية مهمتها الدفاع والحراسة تسكن الأبراج وأعلى المداخل التى زودت ببوابات حديدية منيعة تغلق فى حالة الهجوم فضلا عن إحاطة المدينة بمخندق مائى عليه جسور متحركة تربط الخارج ببوابات المدينة.

ومن التماذج ذات الطابع العسكرى فى العصر العباسى 'قصر الأخيضر' الذى شيده عيسى بن موسى بن عبد الله بن عم السفاح سنة ١٥٩هـ/ ٧٧٥م أو ١٦٣هـ/ ٧٨٠م<sup>(٢)</sup> وهو يقع فى الجهة الجنوبية الشرقية من مدينة الكوفة، ويتكون من بناء مستطيل محاط بأسوار ارتفاعها ١٧م يتخللها عشرة أبراج، وهناك أبراج أخرى حول المداخل المؤدية إلى داخل القصر والتى تشتمل على جسور متحركة<sup>(٣)</sup> وقد زودت المداخل الأربعة للقصر بفتحات مزاغل فوق المداخل بحيث يتمكن المدافعون من قذف المهاجمين بالسهام والحرايب ورمى القذائف فوق رؤوسهم، كما وجدت فى باطن الأسوار المحيطة بالقصر كله من الخارج<sup>(٤)</sup>.

كما اشتملت الأبواب الأربعة أيضاً على عنصر دفاعى مهم هو الباب المتزلق

(١) فريد شافعى: العربية فى عصر الولاة. القاهرة ١٩٧٠م ص ١٩٦٣م.

- ريجارد كوك: بغداد مدينة السلام. ترجمة مصطفى جواد وفؤاد جميل بغداد، ١٩٦٢م

- صالح أحمد العلى: بغداد مدينة السلام. أنشائها وتنظيم سكانها فى العهود العباسية الأولى - المجمع العلمى العراق ١٩٨٥م.

(2) Creswell (K.A.C); Ashort Account of Early Muslim Architecture, American university in Cairo. 1989, p,248-257.

(٣) فريد شافعى: المرجع السابق، ص ١٩٥.

(٤) فريد شافعى: المرجع السابق، ص ١٩٦.



رأسياً Portcullis، الذى دائماً ما يترك لينزلق فى حالة الهجوم غالباً باب الدخول<sup>(١)</sup>.

ونتيجة للصراع المستمر بين العباسيين والبيزنطيين فقد ازداد اهتمام كلا الطرفين بالشغور وأقاموا فيها القلاع والحصون ورمموا ما كان قائماً من قبل، فلقد أمر الخليفة هارون الرشيد ببناء الحصون والقلاع مثل قلعة طرطوس، ومرعش، وملطية<sup>(٢)</sup> لمواجهة الخطر البيزنطى ولم أتمكن من التوصل إلى بحوث تشير إلى بناء قلاع بالعراق فى عصور لاحقة؛ مما لا تستطيع معه معرفة سمات تلك العمائر التى لا شك أنها شيدت فى تلك العصور لمواجهة الأخطار التى كانت تحدق بالعراق ومدنه المختلفة.

### \* أما إيران

فقد اشتملت مدنها على عدد كبير من القلاع التى تعود لفترات زمنية عديدة أغلبها يرجع إلى فترة ما قبل الإسلام كما وجد الكثير من العمائر الحربية التى تعود للفترة الإسلامية، ولكنها لم تدرس ولم يخرج عنها بحوث تنبئ عنها وذلك للحالة التى وصلت إليها من سوء الحفظ<sup>(٣)</sup>.

غير أن المدن الإيرانية الكبرى كانت محاطة بأسوار لحمايتها مزودة بالوسائل الدفاعية اللازمة، والمعروفة فى كافة المدن الإسلامية فى تلك الفترة، غير أن هذه الأسوار لم يتبق منها إلا أجزاء قليلة؛ ومن ذلك أسوار مدينة 'يزد' التى لا يزال جزء منها قائماً وهى مشيدة باللبن وتشتمل على أبراج بارزة مستديرة ومزودة بفتحات المزاغل التى تسمى بالفارسية 'سنكث-أنداز' وبرج عند المدخل يقوم بوظيفة الحصن الأمامى. كما اشتملت مدينة 'قم' على قلعة لازالت بحالة جيدة من الحفظ وتشتمل على أبراج وأسوار دفاعية<sup>(٤)</sup> تماثل مع تلك التى وجدت فى غيرها من القلاع

(١) فريد شافعى: المرجع السابق، ص ١٩٦.

(٢) عبد الرحمن زكى: القلاع فى الحروب الصليبية، المجلة التاريخية، المجلد ١٥، القاهرة ١٩٦٩م، ص ١١٣.

(٣) دائرة المعارف الإسلامية، مجلد ١٥، ص ٩١.

(٤) دائرة المعارف الإسلامية، مجلد ١٥، ص ٩٢.

الإسلامية في غيرها من بلدان شرق العالم الإسلامي<sup>(١)</sup> ومن القلاع الإيرانية أيضاً قلعة مدينة هراة التي شيدت في القرن (٩هـ / ١٥م)، والتي كانت تشتمل على الأسوار والأبراج والبوابات والقاعات، وغير ذلك، وهي في ذلك تشابه مع الكثير من القلاع التي وجدت في أماكن عديدة من بلدان شرق العالم الإسلامي<sup>(٢)</sup>.

غير أن المراجع التي تتناول العمارة الحربية في إيران وأفغانستان قليلة وتأتي على هيئة إشارات ضمن البحوث، مما كان له أثره السلبي في توضيح سمات تلك العمائر في تلك البلاد، ولعل السبب في ذلك راجع إلى تهدم الكثير منها واندثار معالمها.

### \* ومن إيران إلى آسيا الوسطى \*

أو بلاد ما وراء النهر المعروفة بالتركستان نحاول أن نلتمس بعض سمات العمارة الحربية في تلك الأماكن.

فبلاد ما وراء النهر هو الاسم الذي أطلقه العرب على المنطقة المنحصرة الواقعة في حوض نهر 'أمودريا' 'جيجون' و'سيردريا' 'سيحون'، أما التركستان فهي المناطق المترامية الأطراف التي تمتد بين الإسلام ومملكة الصين، والتي كانت مسكونة بالرحل من الترك والمغول، وقد شغلت بلاد ما وراء النهر المكانة الأولى بين الأقطار التي خضعت لسلطان الترك وذلك بسبب خصبها وكثافة سكانها<sup>(٣)</sup>، ومن المدن التي تضمها آسيا الوسطى بلخ، وبخارى وسمرقند، وخوازم<sup>(٤)</sup> وغيرها وقد تميزت العمارة الحربية المشيدة في آسيا الوسطى قبل الإسلام تشييدها بمادة اللبن في أراضي خوازم القديمة، كما كانت المدن مسورة يتخللها عدة فتحات للسهام، وأبراج عريضة في بعض الأحيان، واستمر المعمار في العصر الإسلامي بآسيا الوسطى يتبع نفس

(١) Grabar (O); Palaces, Citadels & Fortifications, Architecture Of Islamic World It's History & Social Meaning T.H 1995, P

(٢) Grabar (O); Op.cit, P 69.

(٣) بارتولد (فاسيلي فلاديميروفيتش) تركستان من الفتح العربي إلى الغزو المغولي، ترجمة صلاح الدين عثمان، الكويت ١٩٨١م، ص ١٤٥.

(٤) بارتولد: المرجع السابق، ص ١٦١.

قواعد التحصين ذاتها، ولقد وصل فن التحصين ذروته فى القرنين (٦-٧هـ / ١٢-١٣م) بما شيده خوارزم شاه من أبنية حربية ضخمة<sup>(١)</sup>.

ومن خلال الأعمال المعمارية الباقية فى بعض المدن بآسيا الوسطى يمكن أن نتلمس سماتها التى كانت تمتاز بها فمدينة بخارى من المدن المسورة التى شيّدت أسوارها سنة (٨٣٠م) ودمرتها قوات جنكيز خان سنة (١٢٢٠م)، وأعيد بناؤها سنة (١٢٤٣م)، وظلت أسوار المدينة حتى نهاية القرن التاسع عشر، ولم يبق منها إلا أجزاء صغيرة، وقد كانت تضم إحدى عشر بوابة و ١٣١ برجاً، وكانت الأسوار مشيدة من الطين والبوابات من الأجر<sup>(٢)</sup>.

وكان للمدينة قلعة تسيطر عليها؛ حيث أنها شيّدت أعلى هضبة بخارى الوحيدة، وكانت تمتاز بكبر حجمها وقوة تحصينها وهذه القلعة كانت موجودة قبل الإسلام ووجدت فى العصر الإسلامى واتخذها الحكام مقراً لهم.

وكانت القلعة تشتمل على بوابتين الأولى على الجانب الغربى وهى البوابة الرئيسية والقلعة من الداخل تضم الكثير من العمائر المدنية مثل مساكن العاملين، والحراسة، ومستودع الأسلحة، والخدم والورش، وسكن الحاكم، والمسجد الجامع، وأيضاً سجن القلعة المخصص لحبس السجناء ذوى الرتب العالية وأغلبية هذه المباني قد تهدم واندرت. وكانت هذه القلعة محاطة بسور لازالت توجد بعض أبراجه الركنية وبرجى البوابة الرئيسية<sup>(٣)</sup> وهذه القلعة عرفت باسم قلعة "أرك" أى القلعة القديمة (أنظر ش ١٦)، وضمت عناصر العمارة الحربية من حيث تشييد القلعة أعلى ربوة مرتفعة لتشرف على المدينة وأحيطت بأسوار تتخللها البوابات والأبراج الركنية والأبراج على جانبي البوابة (أنظر ش ١٧) الرئيسية؛ مدعمة بفتحات المزاغل

(١) دائرة المعارف الإسلامية: مجلد ١٥، ص ٩٣-٩٤.

(٢) فيتالى نومكين، أندريه يندفيتسكى؛ بخارى، ترجمة صلاح صلاح، المجمع الثقافى بأبنة ظبى، ط ١، ١٩٩٥، ص ١٢٣.

(٣) أمجد بوهميل بروخازكا: عمارة الحضارة الإسلامية "بخارى"، منظمة المدن والعواصم الإسلامية، ط ١، ١٩٩٣م، ص ١٠٨.

المخصصة لرمى السهام.

كذلك فقد شيدت فى خوارزم العديد من القلاع ما وصلنا منها قلعتان إحداهما تعرف باسم "أيتشان" أى المدينة الداخلية، والأخرى باسم "يشان" أى القلعة الخارجية.

وقلعة أيتشان توجد فى الناحية الغربية لمدينة خوارزم وكانت تشتمل على القصر وبوابتان وفى الوسط المسجد الجامع، وإحدى بوابتا القلعة تعرف باسم بهلوان دروازة والتي شيدت عام (١٨٠٦-١٨٣٥م)، وهى عبارة عن بوابة مستطيلة الأبعاد ولها عقد مدبب وعليها مصراع خشبى ضخيم وفوقها ممر مسقف بقباب وهى<sup>(١)</sup> تتأخم السور الخارجى بالقلعة والذي دعم بأبراج اسطوانية سقف بقبابات (أنظر ش١٨).

والقلعة اتخذت كمقر للحاكم، ولهذا اشتملت على الكثير من المنشآت الحكومية مثل سكن الحراس، والأرشف والمحكمة، ودارسك العملة، والسجن. وهذه القلعة الداخلية المعروفة باسم "ايتشان" ربما جاءت كبديل للقلعة الخارجية التى تهدمت وتداعت معالمها والمعروفة باسم "ديشان" والتي كانت تضم العديد من البوابات.

ومما سبق يتبين لنا أن قلاع خوارزم قد اشتملت على نفس عناصر الدفاع من أسوار وأبراج وبوابات مع توفير حياة مستقرة داخلها للأسرة الحاكمة والجاشية، وعن العمارة الحربية ببقية مدن آسيا الوسطى فى العصر الإسلامى؛ فلا يوجد منها شئ، وذلك لتهدمها.

### \* أما الهند

وإذا ما انتقلنا إلى الهند فى نهاية حديثنا عن العمارة الحربية فى شرق العالم الإسلامى؛ فإنه يتضح لنا أن الهند بما تضمه اليوم من دولتى باكستان الإسلاميه والهند

(١) أمجد بوميل بروخازكا: عمارة الحضارة الإسلاميه " خوارزم "، الحضارة المنتسبة لمنطقة ما بين بحر قزوين وأرال منظمة العواصم والمدن الإسلاميه، ط١، ١٩٩١م، ص٣٢-٥٣-١١٥-١٣٢.

الهندوكية قد بدأ أظهر أدوارها التاريخية بالفتوحات الإسلامية وأخصها تلك التي توغل فيها الغزنويون ومن جاء بعدهم أواخر القرن الرابع الهجري<sup>(١)</sup> ثم الغوريون ثم دولة المماليك والخلجيتون وآل تغلق، وملوك الطوائف، والأفغان، ثم الدولة المغولية ثم الاحتلال البريطاني<sup>(٢)</sup>.

وقد قامت المدن المسورة والتحصينات في الهند قبل العهد المسيحي بزمن طويل، وازداد عددها منذ القرن السادس الميلادي وما بعده بسبب افتقار الهند إلى الحكومة المركزية وزيادة سيطرة الحكام المحليين.

وقد قام الغزنويون والغوريون بهدم الكثير من هذه التحصينات وهم في طريقهم للهند، كما كان هناك عدد من القلاع الحصينة في الكثير من المدن الهندية التي كانت محاطة بالأسوار ذات الأبراج في زواياها، والتي كانت تشتمل على مزاغل ومشطرفات وتحيط بها الخنادق المائية من الخارج<sup>(٣)</sup>.

ولقد أجرى الأتراك والمغول تحسينات كبيرة في التحصينات القائمة وأضافوا إليها عناصر دفاعية مثلما فعل الخلجيتون عندما زودوا مدينة سيرى الحصينة بشرفات على هيئة اللهب لصد غارات المغول.

هذا وقد تبقى داخل مدن الهند المتعددة الكثير من القلاع الإسلامية التي تلقى ضوءاً على ما استعمله المسلمون من عمائر حربية داخل الهند ومن ذلك :

### أ) قلعة فيروز شاه تغلق

شيدها السلطان فيروز شاه تغلق سنة (٧٥٢هـ / ١٣٥١م)<sup>(٤)</sup> بالقرب من دهلي وهي على هيئة مستطيل محاط بسور واحد مدعم بعدد من الأبراج نصف الدائرية

(١) أحمد محمود الساداتى: تاريخ المسلمين في شبه القارة الهندية وحضارتهم، ط١، ١٩٥٧م، ص٢.

(٢) كليفورد أ. بوزورت: الأسرات الحاكمة في التاريخ الإسلامى، ترجمة حسن اللبوى، الكويت، ١٩٩٥م، ص٢٤٩-٢٨٣.

(٣) دائرة المعارف الإسلامية، ج٧، ص٦٠.

(٤) أحمد محمود الساداتى: المرجع السابق، ص١٥٩.

والأبراج ثلاثة أرباع الدائرة فى الزوايا وتشتمل على بوابات على جانبيها أبراج تزيد من حصانتها تؤدي إلى داخل القلعة التى تشتمل على المسجد الجامع والقصر وخزان المياه وهى هنا أيضاً استخدمت كمقر للحاكم كما فى آسيا الوسطى.

### ب) قلعة بورانا

تنسب هذه القلعة إلى السلطان شيرخان الأفغانى الذى شيدها مقراً لحكمه فى دلهى سنة (٩٤٧هـ / ١٥٤٠م) وتعرف باسم "بورانا" أى الأرض العامرة، وقد شيّدت على هيئة مستطيل محاط بأسوار تتخلله الأبراج الوسطية والركنية والبوابة التى هى عبارة عن فتحة باب الدخول وعلى جانبيها برجان نصف دائريان، وهى تؤدي إلى داخل القلعة التى تشتمل على المسجد والقصر، وعنصر جديد هو شيرمندل أو بيت الأسود إلى جانب ساحة المصارعة ذات الأرضية الهابطة عن أرضية القلعة بحوالى (٧ أمتار)، وحوها مدرجات تتوسطها سلام بالأجر وقد زودت القلعة إلى جانب الأبراج بممرين فوق بعضهما داخل الأسوار اشتملت على فتحات مزاعل لرمى السهام، كما تتميز الأبراج بوجود حجرتين فى كل برج مزودة أيضاً بمزاعل لرمى السهام تعلو الأبراج والأسوار شرفات معقودة تشبه الدروع للقلعة ثلاثة مداخل حصينة على جانبي كل مدخل برجين يزيدا من حصانتها<sup>(١)</sup>.

### ج) قلعة أجرا

شيّدت هذه القلعة وسط مدينة أجرا تقريباً على الضفة الغربية من نهر جونا بالقرب من تاج محل وذلك على ربوة غير مهذبة، ومحاطة بسور ضخم من الحجر الجيرى الأحمر<sup>(٢)</sup>، وقد شيدها الإمبراطور المغولى "أكبر" فيما بين عام (١٥٦٥ - ١٥٧٣م) لتكون مقراً لعرش الهند.

(١) أحمد رجب: منشآت السلطان شيرخان الأفغانى بمدينة دلهى، بحث ضمن ندوة الآثار الإسلامية فى شرق العالم الإسلامى التى عقدت بكلية الآثار، جامعة القاهرة فى الفترة من ٣٠ نوفمبر إلى ١ ديسمبر ١٩٩٨م، ص ٩١-٩٣، وعلى الرغم من أن عنوان البحث منشآت السلطان شيرخان إلا أن البحث تناول قلعة بورانا فقط.  
(2) Andrew peteren: Dictionaty Of Islamic Architecture, London & Newyork, 1996, P7.

وتأخذ القلعة هيئة نصف دائرة يحيط بها سوران سور داخلي ارتفاعه أكثر من (٣٠م) مدعم بالأبراج نصف الدائرية وثلاثة أرباع الدائرة من إنشاء الإمبراطور (أكبر) وسور آخر خارجي أقل ارتفاعاً يدور حول الجزء السفلي من السور الداخلي للقلعة وكان يحيط بالسور الخارجي للقلعة خندق مائي وللقلعة ثلاثة بوابات في أسوار الإمبراطور (أكبر) واحدة في السور الجنوبي وهي الرئيسية وهي بوابة دلهي<sup>(١)</sup> في منتصف الجهة الشرقية للقلعة والثالثة هي البوابة الشرقية بمنتصف السور كذلك ضم السور الذي شيده أورانجزيب بوابتان وتضم القلعة من الداخل عدد من المنشآت مثل القصور والدواوين والمساجد والحدائق وكلها من أعمال الإمبراطور جهانجير<sup>(٢)</sup> مما يشير إلى عناية أباطرة المغول بهذه القلعة، وهذا التكوين الداخلي للقلعة أشبه بما يكون مدينة متكاملة تحيطها الأسوار ذات الأبراج مختلفة الأشكال ما بين الدائري والركني ونصف الدائري والمثمثة والمغطاه بقبة تبدو وكأنها قبة نحاسية مثمثة<sup>(٣)</sup> والقلعة تمتاز بتخطيطها الفريد الذي يأخذ هيئة نصف الدائرة.

#### د) القلعة الحمراء أو قلعة دلهي

عبارة عن قصر مغولي شيده الإمبراطور شاه جيهان في دلهي سنة (١٦٤٨م) وعرفت بالقلعة الحمراء لاستعمال الحجر الجيري الأحمر كمادة أساسية في البناء<sup>(٤)</sup>. والقلعة لها أسوار مرتفعة مزدوجة تتخللها الأبراج المتعددة والمستديرة والمثمثة ونصف الدائرية وثلاثة أرباع الدائرة. كما يحيط بهذه الأسوار الخندق المائي لزيادة الحصانة والمنعة.

كما تشتمل على البوابات الضخمة ذات المداخل المنكسرة والقلعة تشبه قلعة أجرا في العديد من العناصر باستثناء التخطيط الذي يأخذ هيئة مستطيل في القلعة الحمراء، في حين أن قلعة أجرا على هيئة نصف دائرة.

(1) Peteren (A); Ibid, P7.

(2) Peteren(A); Ibid, P7.

(٣) أحمد محمود الساداتى: المرجع السابق، ص ١٥٩.

(4) Peteren(A); Op.cit, P 245.

وَمَا تَقْدِمُ يَتَضَعُ لَنَا أَنْ قَلَاعَ الْهِنْدِ الَّتِي وَضَلْتَ إِلَيْنَا كَانَ مَعْظَمُهَا إِذَا تَخَطَّيْتُ  
مَسْتَطِيلَ وَالْقَلِيلَ أَخَذَ تَخَطَّيْتُ فَرِيداً، وَجَمِيعُهَا شِيدَتْ كَمَقَرِّ لِلنَّحْكَمِ، حَيْثُ زُودَتْ مِنْ  
الِدَاخِلِ بِكَافَةِ الْمُنْشَأَاتِ الْحُكُومِيَّةِ إِلَى جَانِبِ مَنَشَأَاتِ الْعِبَادَةِ وَالتَّسْلِيَّةِ وَمِنْ الْخَارِجِ فِي  
أَسْوَارِهَا الْأَبْرَاجَ وَالبُؤَابَاتِ الضَّخْمَةَ لِلزُّودِ عَنِ الْمَدِينَةِ وَالْحَاكِمِ بِمَا تَتَضَمَّنُهُ مِنْ  
مَشْطَرَفَاتٍ وَمَزَاغِلٍ وَغَيْرِ ذَلِكَ.

\*\*\* \*\* \*\*



## سمات العمارة الحربية

### فى شرق العالم الإسلامى

من خلال العرض السابق الذى أحاط بالعمارة الحربية التى شيدت فى بلدان شرق العالم الإسلامى، فى ضوء النماذج التى تناولها البحث يمكن أن نقف على السمات العامة التى تتميز بها تلك العمائر.

■ انتشرت العمائر الحربية فى بلدان شرق العالم الإسلامى لما تضمنته من مقدسات إسلامية بغية الدفاع عنها، فضلاً عن حماية المدينة من خطر المعتدين والخارجين.

■ تنوعت العمائر الحربية المشيدة فى شرق العالم الإسلامى فوجدت القلاع والأسوار، والقصور المحصنة، والأبراج والبوابات الضخمة التى تؤدى إلى داخل المدن، وانقسمت القلاع إلى عدة أنواع فمنها القلاع الجبلية والصحراوية كما فى قلاع الأردن، وسوريا، ولبنان، والقلاع الساحلية كما فى بعض قلاع الشام، وتركيا كما وجدت القلاع التى استخدمت كمقر للحكم كما فى قلاع الهند وآسيا الوسطى.

■ اتخذت القلاع المشيدة فى شرق العالم الإسلامى عدة نماذج تخطيطية أهمها المربع والمستطيل، ووجدت نماذج تخطيطية نادرة كالقلعة المشيدة على هيئة نصف نجمة فى تركيا، والقلعة التى تأخذ هيئة زهرة البرسيم المشيدة فى قلعة كليت البحر بمضيق الدردنيل بتركيا والقلعة المشيدة على هيئة نصف الدائرة فى الهند فى قلعة أجرا.

■ اشتملت جميع نماذج القلاع على العناصر الحربية الرئيسية فى القلعة وهى الأبراج ذات الأشكال العديدة مثل الدائرة، ونصف الدائرى، وثلاثة أرباع الدائرة، والمربع والمستطيل، والمثلث، وشاع فى قلاع الشام استعمال الأبراج المربعة والمستطيلة ونصف الدائرية، وثلاثة أرباع الدائرة، وكذلك فى تركيا،

وآسيا الوسطى، مع استعمال الأبراج المثمنة إلى جانب ما سبق في قلاع الهند، وقد دعمت هذه الأبراج بالمزاغل، والمشطرفات لرمى السهام ولصب المواد الحارقة على الأعداء، كذلك فإن الأسوار التي دعمتها تلك الأبراج فإنها كانت تشتمل على فتحات المزاغل لرمى الأعداء بالسهام.

■ دعمت أسوار القلاع في مستواها السفلى بسطح أملس مائل مغشى بالأحجار الملساء كي لا يسهل اختراق القلعة أو تسلقها كما في بعض قلاع الشام، إلى جانب إحاطة هذه القلاع بخندق مائي يحيط بأسوارها الخارجية وأحياناً بين سورها الخارجى والداخلى، وهى موجودة بكثرة فى قلاع الشام، مع وجودها فى تركيا فى قلعة أنقرة، والهند فى بعض قلاعها، لزيادة حصانتها.

■ اشتملت كذلك الأسوار على جدر سائدة واقية من الزلازل تضمنتها جل قلاع الشام.

■ تضمنت القلاع عدة مداخل محصنة تتوسط أسوارها وكانت عبارة عن بوابة على جانبها برجان قد يكونا مربعان أو مستطيلان أو دائريان تؤدي إلى مدخل منكسر فى الغالب كضرورة حربية كي لا يسهل اقتحام القلعة.

■ شيدت القلعة بأحجار صلبة مسنمة فى الغالب فى قلاع الشام وأحجار جرانيتية سمراء فى تركيا وجيرية فى الهند وآجربة فى آسيا الوسطى وكانت ذات أسوار مرتفعة وسمك كبير كي تكون فى مامن من النقب أو الاقتحام.

■ تضمنت القلاع فى الداخل الكثير من العمائر الخدمية لتوفير احتياجات من بداخلها مثل الأفران والمعاصر والحمامات وغيرها مع وجود القصر والمسجد، وغيرها فى قلاع آسيا الوسطى والهند لأنها كانت مقراً للحكم إلى جانب وجود بيت للأسود وساحة مصارعة للتسلية والمتعة داخل القلعة كما فى قلعة بورانا بالهند.

- اشتملت معظم القلاع المحاطة بمخندق مائى على جسور متحركة تربط القلاع بخارجها، بحيث يسهل إنزال هذا الجسر أو رفعه تبعاً للظروف الأمنية.
- اشتملت بعض القلاع على الأبواب المنزقة عمودياً لغلق المدخل فى وجه الأعداء وفى ذات الوقت تصب منها المحروقات على رؤوسهم، وهو ما وجدناه فى قلعة عجلون، وفى أبواب مدينة بغداد.
- انفردت قلعة حصن الأكراد بسوريا بهيئتها الفريدة من حيث اشتمالها على حصنين خارجى وداخلى كل حصن دعم بالأبراج العديدة التى تكفل لها الحصانة والمنعة وعلى شاكلتها وجدت بعض قلاع أخرى فى الشام وتركيا.
- أحيطت المدن بالأسوار الحصينة وذلك فى معظم مدن شرق العالم الإسلامى، حيث وجدنا الأسوار ذات الأبراج الضخمة الحصينة فى أسوار مدينة القدس ذات المزاغل والمشطرفات والشرفات وغيرها وكما فى مدينة بغداد التى دعمت بأسوار مرتفعة وأبراج عديدة ومداخل حصينة ذات أبواب خشبية ضخمة ومنزقة، مع إحاطتها بمخندق مائى عليه جسور متحركة تربط بين الخارج والداخل.
- اتسمت بعض القصور داخل المدن بعناصر دفاعية حربية وجاءت عمارتها بهيئة عمارة القلاع الحربية كما فى قصر الحراثة بالأردن، وقصر الأخيضر بالعراق، وهى عناصر تشبه تلك التى وجدت فى القلاع والأسوار، ومزودة بالمزاغل وبالسقطات أعلى المداخل والأبراج.

\*\*\* \*\*

## بحوث العمارة الحربية

### فى شرق العالم الإسلامى

بعد جهد كبير عانىته نتيجة التردد على المكتبات التى تتعلق بالآثار، كمكتبة الجامعة الأمريكية، ومكتبة المعهد الفرنسى، ومكتبة كلية الآثار- جامعة القاهرة، ومكتبة الجمعية التاريخية، ومن خلال شبكة الإنترنت، والشبكة القومية للمعلومات بأكاديمية البحث العلمى، ومن خلال بيلوجرافيا الأبحاث التى تتعلق بالعمارة الإسلامية؛ أمكن استخلاص هذا العدد من المراجع التى تتعلق بالعمارة الحربية فى شرق العالم الإسلامى.

### أولاً : المراجع العربية

#### (١) بلاد الشام

##### \* فولفغانغ مولر - فيز

القلاع أيام الحروب الصليبية، ترجمة محمد وليد الحلاذ، مركز الدراسات العسكرية، دمشق ١٩٨٢م.

وفى هذا البحث تناول المؤلف القلاع التى شيدت قبل وأيام الحروب الصليبية فى بلاد الشام وتركيا سواء من جانب المسلمين أو الصليبيين متناولاً تاريخها وخططها مع وصف موجز لعمارته، وقد تناول المؤلف فى منهج إحصائى للقلاع أهم سماتها وأشكالها وعناصر عمارتها.

##### \* سعد المؤمنى

القلاع الإسلامية فى الأردن -الفترة الأيوبية المملوكية نشر عمان- الأردن سنة ١٩٨٨م. وفيه تناول الباحث فى منهج وصفى تحليلى قلاع الأردن، موضحاً مفهوم القلاع وتطورها وأنواعها والسبب وراء تشييدها والأسلحة المستخدمة فيها وإدارتها،

ثم تناول قلاع الدراسة وهي عجلون والكرك والشوبك، والعقبة، والسلط والأزرق، والطفيلة، وبعد ذلك دراسة للعناصر المعمارية التي تميز هذه القلاع والزخارف التي وجدت عليها، واتبع ذلك مجموعة من اللوحات والمساقط الأفقية التي توضح المتن وتثريه.

### \* محمود إبراهيم حسين

حصن عجلون مع قلعة الجبل بالقاهرة دراسة مقارنة مجلة دراسات أثرية إسلامية المتحف الإسلامي هيئة الآثار المصرية. القاهرة ١٩٨٨م. وفي هذا البحث قدم الباحث دراسة مقارنة بين قلعة عجلون بالأردن وقلعة الجبل بالقاهرة، متبعاً منهجاً تحليلياً وصفيّاً مؤكداً على أن هناك تشابهاً في عمارة القلعتين من حيث التخطيط، والأبراج، مع تأكيده على الوظائف التي ضمها حصن عجلون، وبهذه الدراسة المقارنة نقف على أهمية قلعة عجلون ومدى تشابهها مع قلعة الجبل بالقاهرة مما يشير إلى وجود تشابه بين العمارة الحربية في القاهرة ونظيرتها في الأردن.

### \* عبد الفتاح رواس قلعتجى

حلب القديمة والحديثة أسماؤها وحكامها وأحداثها وأبوابها وأسواقها وأحيائها، مؤسسة الرسالة ١٩٨٩م. وفي هذا الكتاب قدم المؤلف عن قلعة حلب صفحتان فقط من ٢٧٣-٢٧٥ حصص ذكر موقعها وسورها وأبوابها، والخندق الذي يحيط بها، ولم يتناول المؤلف وصف القلعة أو عناصر عمارتها مكتفياً بإعطاء لوحات مع رسم تقريبي للتحصينات الدفاعية في مدينة حلب القديمة.

### \* مصطفى طلاس، محمد وليد الجلاد

#### قلعة الحصن (حصن الأكراد)

دار طلاس للدراسات والترجمة والنشر ط ١٩٩٠م. وهو بحث متكامل عن أثر بعينه قدم فيه الباحثان وصفاً شاملاً لقلعة الحصن التي تعد نموذجاً معمارياً فريداً في بلاد الشام وصورة مشرقة لتطور فن التحصين الحربي

فى تلك البلاد على مدى أربعة قرون من القرن الخامس الهجرى وحتى الثامن (١١ - ١٤م) بما تشتمل عليه من أسوار مزدوجة وأبراج وشرفات ومزاغل وجدران سائدة لمقاومة الزلازل، وغير ذلك بالإضافة إلى اشتغال البحث على مجموعة من اللوحات والمساقط الأفقية التى توضح المتن.

### \* شوقى شعث

قلعة حلب تاريخها ومعالمها الأثرية. دار القلم العربى بحلب. ط. أ. ١٩٩٦م. وفى هذا البحث تناول الباحث السبب وراء انتشار القلاع والحصون فى بلاد الشام فى العصور الوسطى، ثم الوصف الذى عليه قلعة حلب والخندق، والتحصينات المائلة التى تدعم أسوارها والأبراج والبوابات وغير ذلك من عناصر دفاعية تضمنتها القلعة وهو بذلك يقدم فكرة عن عمارتها وما امتازت به من عناصر معمارية.

### \* قتيبة الشهابى

أبواب دمشق وأحداثها التاريخية وزارة الثقافة - دمشق ١٩٩٦م. تناول الباحث فى هذا المؤلف تاريخ مدينة دمشق فى العصور المختلفة، وما كانت تشتمل عليه من أبواب وسماتها وخص لقلعة دمشق أربعة عشر صفحة من ص ٢٨٦-٢٩٩ حيث تناول فيها موقع القلعة ومدخلها والخندق الذى يحيطها وتاريخ تشييدها وأعمال الإصلاح والتجديد وقد أغفل المؤلف إعطاء الوصف المعماري لهذه القلعة حيث لم يذكر عناصر عمارتها والمميزات التى تميزها مكثفياً باللقطات التى أخذها للقلعة.

### \* هاشم عثمان

الأبنية والأماكن الأثرية فى اللاذقية.

وزارة الثقافة - دمشق ١٩٩٦م. من بين الأماكن الأثرية التى تناولها مؤلف الكتاب فى بحثه هذا قلعة وسور اللاذقية، حيث حاول أن يبرز مدى تحصين المدينة وقوة قلعتها فى العصور الوسطى، ومناعة سورها ولكن المدينة تهدمت وتهدمت قلعتها ولم يعد لها وجود الآن، ورغم ذلك فقد أفادنا البحث فى وجود قلعة حصينة

باللاذقية، وأن المدينة كانت مسورة بسور ضخيم مدعم بالأبراج شأنها في ذلك شأن بقية المدن الأخرى.

## (٢) تركيا

### \* أصلانابا (أوقطاي)

فنون الترك وعمائرهم. ترجمة أحمد عيسى استانبول ١٩٨٧م. وهو مؤلف كبير عن الفنون والعمائر التركية التي من بينها العمارة الحربية، والتي أفرد لها المؤلف صفحتان من ص ٢٣٢-٢٣٤. حيث ذكر عدة قلاع بعضها سلجوقى والآخر تركي ومن ذلك قلعة روميللى حصار، وأنادولى حصار، وقلعة الأبرج السبعة، متناولاً أشكالها وعمارته ومشيدوها، ورغم عرضه السريع لها إلا أننا تمكنا من استخلاص سمات هذه القلاع وعناصر عمارتها.

## (٣) آسيا الوسطى

### \* أمجد بوهميل بروخازكا

عمارة الحضارة الإسلامية 'خوارزم الحضارة المنسبة لمنطقة ما بين بحرى قزوين وأرال' منظمة العواصم والمدن الإسلامية ط. ١٩٩١م. وفيه تناول المؤلف عرضاً عاماً لمدينة خوارزم وأشهر علماءها وهو الخوارزمي ثم أقدم الحضارات التي تعاقبت على المدينة ثم تلريخ خوارزم والقلاع التي تضمنتها، ومن ذلك قلعة 'إيتشان' وقلعة 'ديشان' وقد عرض لهما عرضاً عاماً متفرقاً ما بين البوابة الرئيسية للقلعة وتحصينها والسور الذي يحيط بالقلعة والمساكن والمؤسسات الداخلية الخدمية باعتبارها مقراً للحكم، مما أعطى فكرة عن القلعة وتحصينها وعناصر عمارتها مدعمة باللوحات والمساقط الأفقية.

### \* أمجد بوهميل بروخازكا

عمارة الحضارة الإسلامية 'بخارى' منظمة العواصم والمدن الإسلامية ط. ١٩٩٣م. وفيه تناول المؤلف تاريخ بخارى وعلمائها ومنهم الإمام البخارى وآثارها

وأسواقها ومؤسساتها الاجتماعية والعمائر الحربية اللتى بقى منها قلعة إرك، وقد تناول المؤلف هذه القلعة تناولاً جيداً من حيث عمارتها ومنشأتها الداخلية وسورها الخارجى المدعم بالأبراج الدفاعية وغيرها بأسلوب سريع لا تفصيل فيه، واكتفى بإعطاء مسقطاً أفقياً للقلعة وما تشتمل عليه من مباني مما أعطى فكرة عن عمارة القلاع فى تلك المناطق.

### \* فيتالى نومكين، أندريه بند فيتسكى

'بخارى' ترجمة صلاح صلاح - أبو ظبى ط. أ ١٩٩٥ م.

وهو كتاب عام عن المدينة وما تشتمل عليه من مؤسسات اجتماعية وعمائر، ومن ذلك قلعة بخارى التى وصفها بأنها كرمين بخارى ولم يذكر وصفها وذكر سور المدينة الذى كان يضم إحدى عشر بوابة و١٣١ برجاً وكانت الأسوار مشيدة من الطين والبوابات من الأجر، وقد أفادنا هذا المؤلف فى توضيح المادة التى شيدت منها قلاع بخارى.

### (٤) الهند

### \* أحمد رجب محمد على

منشآت السلطان شرخان الأفغانى بمدينة دلهى بالهند ندوة الآثار الإسلامية فى شرق العالم الإسلامى ٣٠ نوفمبر - ١ ديسمبر ١٩٩٨ م وفيه تناول الباحث 'قلعة بورانا' التى شيدها شيرخان (٩٧٤هـ / ١٥٤٠م)، ولم يذكر آثار أخرى، وأسمى الباحث بحثه منشآت وقد عالجها فى منهج وصفى بحيث أعطانا شكل القلعة وبواباتها التى تتخلل سورها والأبراج الدائرية ونصف الدائرية والركنية بما تشتمل عليه من مزاعل ثم تطرق إلى الوصف الداخلى بما تشتمل عليه من مسجد وبيت للأسود وساحة مصارعة، وهى عناصر جديدة لقلاع الهند، والبحث يسجل واقع منشأة ولا يركز على التحليل والمقارنة.

ومن المراجع التى ذكرتها الأبحاث والتى تتعلق بالعمارة الحربية:



- \* **محمود العابدي**: الآثار الإسلامية في فلسطين والأردن. عمان ١٩٧٣م.
- \* **حنان كردى**: القلاع الأثرية في الأردن. وزارة السياحة والآثار ١٩٧٤م.
- \* **أكرم ساطع**: حصون وقلاع ١٩٧٥م.
- \* **عبد القادر الريحاوى**: قلعة دمشق ١٩٧٩م.
- \* **أحمد فائز الحمصى**: روائع العمارة العربية الإسلامية في سوريا دمشق ١٩٨٢م.
- \* **جان سوفاجية**: الآثار التاريخية في دمشق، تحقيق أكرم حسن العلمى، دمشق ١٩٩١م.
- \* **قتيبة الشهابى أحمد الأبيض**: معالم دمشق التاريخية. دمشق ١٩٩٦م.

## ثانياً المراجع الأجنبية

- \* **Grabar (O);**  
**Palaces, Citadels & Fortifications Architecture Of The Islamic World It's History & Social Meaning By Geor Michell, T.H, 1995.**  
 وفي هذا المقال تناول المؤلف أنواع العمائر الحربية من أسوار وبوابات وقلاع محاولاً استعراض هيئة الأسوار في المدن الإسلامية وإبراز هيئة القلاع وعناصرها المعمارية بشكل عام مع إعطاء فكرة عن القصور المحصنة في تركيا والشام.
- \* **Goodwin (G);**  
**Turkish Architecture, London & Newyork, 1996.**  
 وفي هذا القاموس المعماري قدم مؤلفه تعريفات بالعمارة الحربية في الأردن والعراق، كما تناول قلاع الهند وفقاً للحروف الأبجدية، وقد أفاد كثيراً في معرفة بعض المعلومات عن القلاع في بلاد شرق العالم الإسلامى.

**\* Anonim;**

**Buyuk Liarousse Sozluk Ve Ansiklopedisi (Milliyet Gazetecilik A.S) Istanbul.** بدون تاريخ.

وفي هذه الدائرة وجدت معلومات عن قلعة أنقرة من حيث تاريخها وشكلها الذي شيدت عليه والأحداث التي مرت بها، وأهمال الصيانة والترميم، والحالة التي هي عليها الآن مما أفاد في استخلاص سمات العمارة الحربية في تركيا.

**Besin Darkot "Ankara" Islam Ansiklopedisi Cilt, I (Milli Egitin, Basinaeri), Istanbul.** بدون تاريخ.

وقد أفاد البحث الذي تضمنه والذي يحمل عنوان أنقرة في التعرف على العدد الفعلي للأبراج التي كانت تحتوى عليها قلعة أنقرة، وما تبقى منها وهيئتها وموقعها.

**Nasit Bara Aydogan, Cannakkale 1989.**

وهو كتاب سياحي باللغة التركية أفاد في معرفة المخططات التي شيدت وفقها قلعة شماليك "القلعة السلطانية" وقلعة "كليت البحر" على مضيق الدردنيل فضلاً عن مشيدوها وسماتها المعمارية من أسوار وأبراج وغيرها.

**\* Chevedden (P.E)**

**The Citadel Of Damascus (Syria Fortifications Siegewarfare Crusades), Universty Of California Los, Angels, 1986.**

وفيه قدم الباحث بحثاً عن قلعة دمشق والعناصر المعمارية التي تتضمنتها في العصر الأيوبي، مما أضافه العادل إليها من عمائر وأبراج، وهو بحث متخصص عن عمارة قلعة دمشق زمن الحروب الصليبية.

... ومن المراجع التي تتناول العمارة الحربية وأوردتها بيلوجرافيا

البحوث التي تتناول العمارة الإسلامية ما يلي:

- \* **Nath (R);**  
Mysteries Of Phasighar at Agra Fort, J. Hist 48, 1970.
- \* **Mohammad Khan;**  
Lahore Fort, Pakistan 1973.
- \* **Oak, (P.N);**  
Delhi`s Red Fort Is Hinoli Lalkot, 1976.
- Andrea (B);**  
The Citadel & Minarets Of Heart a Fghanistan, Uneso  
Printed, Torino, 1976.
- \* **Shah Mir Hussain, Rawin & Jul; Two Fortresses**  
In Sistan Afghanistan, P.331, 1980.
- \* **Klinge Lhofer (W.G);**  
Hte Jahangiri Mahal Of The Agra Fort, Expression &  
Experience In Early Mughl Architecture, Mugaranas 5,  
1988.
- \* **Lawrence (T.E);**  
Crusader Castles. New, Ed, Oxford, 1988.
- \* **Pringle (R.D);**  
Crusader Castles The First Generation Fortress, 1, 1989.
- \* **Cohen (A);**  
The Walls Of Jerusalem In Essays In Honour Of Bernard  
Leuis The Islamic Worled From Classical To Modern  
Times, 1989.
- \* **Prag (K);**  
Jerusalem, Blue Guide London, 1989.
- \* **Khoury (R.G);**  
The Desert Citadels, Abiref Guide To The Antiquities,  
Amman, 1989.
- \* **Petersen (A.D);**  
Early Ottoman Forts On The Darb Al Hajj, Levant 21, 1989.
- \* **Pringle (D);**  
Crusader Architecture In Jerusalem Bulletein Of The Anglo  
Israel Archaeological Society (10), 1990.

\* **Rosen (M), Ayalon:**

Art& Architecture In Ayyubid Jerusalem, Israel Exploration Journal 40 (4); 1990.

\* **Tilkoston (G.H.R);**

Mughal India Architectural Guids For Travellers, London 1990.

\* **Kach (E);**

Archaeological Survery Of India, Delhi, & It`s Neighborhood New Delhi, 1990.

\* **Petersen (A.D);**

Two Medieval Forts On The Hajj Routr In Jardan. Annual Of The Department Of Antiquities Of Jordan, Vol, 35, 1991.

\* **Kach (E);**

Mughal Architecture an Autline Of It`s History & Developments (1526-1858) New Delhi, 1991.

**\*\* \*\* \***

## الخاتمة

وبعد استعراض العمارة الحربية فى بلدان شرق العالم الإسلامى والتى أمكن الوقوف عليها، يتضح لنا النتائج التالية:

■ حظيت منطقة الشام بعدد هائل من القلاع والأسوار المحصنة التى شيدت بها فى العصور الوسطى لدرء الخطر الصليبي عن المقدسات الإسلامية؛ ولتأمين طرق التجارة والمواصلات، ومن ثم فقد صدرت عن هذه القلاع أبحاث عديدة، تناولتها بالوصف والتحليل وإبراز ما تتميز به من سمات.

■ ضمت تركيا عدد غير قليل من القلاع التى شيدت فى العصر السلجوقى والعثمانى، والتى تميزت بأنها قلاع ساحلية للتحكم فى المنافذ البحرية، والسيطرة عليها فلا يستطيع أحد من الأعداء النفاذ من خلالها، وقد صدرت عن هذه القلاع أبحاث ومعلومات ضمن أبحاث وضحت به ما يمتاز به من عناصر معمارية.

■ كذلك تميزت الهند باشتغالها على عدد غير قليل من القلاع التى شيدت داخل معظم المدن الهندية لتكون بمثابة مقر للحكم، وصدرت عن هذه القلاع أبحاث عديدة وضحت هيئتها وعناصر عمارتها.

■ أما آسيا الوسطى، وإيران والعراق فإن محتوياتها من العمائر الحربية قليل، ولكنها أعطتنا فكرة عن تشييد القلاع فى آسيا الوسطى وما يمتاز به من عناصر معمارية ولم تصدر أبحاث عن قلاع إيران أو العراق ربما لضياح هذه العمائر أو اندثارها، أو تدهمها أو انها باقية وتستحق تسليط الضوء عليها.

■ ومن ثم فإن هذه البلدان تستحق من الباحثين تناول مفرداتها المعمارية وخاصة العمارة الحربية كي نتعرف على مدى ما تمتعت به هذه الدول من نشاط حربي في عصورها المتعاقبة وما امتازت به عمائرها من عناصر معمارية وسمات فنية.

**\*\* \*\* \*\* \*\***

## المؤلف فى سطور

يطيب لنا فى الأكاديمية الحديثة للكتاب الجامعى أن تقدم عاشق الآثار الإسلامية عمائرها وفنونها، استهوته بنماذجها وأشكالها العديدة، وأماكن وجودها، فهام يطوف محلاً لها ومفسراً مسمياتها وموضحاً أنشطتها التى تميزت بها عبر عصورها المتعاقبة.

هو الأستاذ الدكتور محمد محمود على الجهينى (وكيل كلية الآثار - جامعة جنوب الوادى)، الذى تخرج فى كلية الآثار - جامعة القاهرة، وتلمذ على أيدى علماء الآثار الإسلامية بها، وعين بكلية الآداب بقنا، وشغل منصبى وكالة الكلية لشئون البيئة التعلم والطلاب، وعضو فى العديد من الجمعيات العلمية، وشارك فى الكثير من المؤتمرات العلمية العالمية والمحلية.

أنتج الكثير من البحوث العلمية القيمة، وأسهم بنصيب وافر فى التدريس والإشراف على الرسائل العلمية، كما أوفد فى مهمة علمية لألمانيا تنمية للتبادل العلمى بين الجامعة وجامعة Hamborg فحقق هناك مجوئاً علمية قيمة، ونال عن أبحاثه جائزة أكاديمية البحث العلمى المصرية فى تنمية الابتكار والاختراع فى مجال الآثار لعام ٢٠٠٠م.

وهو غنى عن البيان والتعريف والتقديم، ولكن هذا شكر بسيط نقدمه لأستاذنا صاحب هذا الجهد الرائع من خلال هذا العمل الذى يعد إضافة قيمة لبحوث الآثار، وهو كعهدنا به دائماً مهموم بقضايا البحث الأثرى، وهاهو فى سطور:

### الدرجات العلمية :

- ليسانس الآثار الإسلامية - كلية الآثار - جامعة القاهرة ١٩٨٣م .
- ماجستير الآثار الإسلامية - كلية الآثار - جامعة القاهرة ١٩٨٨م .
- دكتوراه الآثار الإسلامية - كلية الآثار - جامعة القاهرة ١٩٩٢م .
- أستاذ مساعد الآثار الإسلامية - قسم الآثار الإسلامية - كلية الآداب بقنا - جامعة جنوب الوادى ٢٠٠٢م .
- وكيل كلية الآثار - جامعة جنوب الوادى لشئون الدراسات العليا والبحوث ٢٠٠٦م .

### التاريخ الوظيفى والخبرات :

- مدرس الآثار الإسلامية بكلية الآداب بقنا ١٩٩٤م .

- أستاذ الإرشاد السياحي - كلية الاقتصاد - جامعة درنة بالجمهورية الليبية ١٩٩٧ - ١٩٩٩ م .
  - أوفد في مهمة علمية بألمانيا ٢٠٠١ م .
  - التدريس بالمعهد العالى للسياحة (ايجوث بالأقصر) ١٩٩٩ - ٢٠٠٣ م .
  - أستاذ مساعد بقسم الآثار الإسلامية بكلية الآداب بقنا ٢٠٠٢ م .
  - وكيل كلية الآداب بقنا - جامعة جنوب الوادى لشئون خدمة المجتمع وتنمية البيئة ٢٠٠٣ م .
  - وكيل كلية الآداب بقنا - جامعة جنوب الوادى لشئون التعليم والطلاب ٢٠٠٣ م .
- الجمعيات العلمية والمؤتمرات :**
- عضو الجمعية التاريخية بالقاهرة .
  - عضو اتحاد المؤرخين العرب بالقاهرة .
  - عضو جمعية اتحاد الآثار بين العرب بالقاهرة .
  - عضو الجمعية الأردنية لتاريخ العلوم بالأردن .
  - عضو لجنة التراث والمباني التاريخية - محافظة قنا .
  - المشاركة فى أعمال المؤتمر الدولى "المسلمون فى آسيا الوسطى والقوقاز" الذى عقد بجامعة الأزهر ١٩٩٣ م .
  - المشاركة فى أعمال مؤتمر هيئة فولبرايت الأمريكية عن التاريخ الاقتصادى والاجتماعى لمصر العثمانية ١٩٩٦ م .
  - المشاركة فى أعمال مؤتمر حول محافظة الدقهلية على مر العصور (رؤية تاريخية واجتماعية وأثرية بكلية الآداب - جامعة المنصورة) ١٩٩٣ م .
  - المشاركة فى أعمال المؤتمر الدولى لاتحاد الأثريين العرب ١٩٩٩ م (التواصل الحضارى بين أقطار الوطن العربى) .
  - المشاركة فى أعمال مؤتمر الأثريين العرب ٢٠٠٠ م (دراسات فى آثار الوطن العربى) .
  - المشاركة فى أعمال المؤتمر الدولى لمدونة الآثار العثمانية فى زغوان بتونس ١٩٩٩ م .



- المشاركة فى أعمال المؤتمر الرابع للجمعية الأردنية لتاريخ العلوم ' دور التراث العربى الإسلامى فى المنجزات العلمية الغربية ' - أريد - الأردن ٢٠٠٢ م .

#### مؤلفاته :

- كتاب أحياء القاهرة القديمة وآثارها الإسلامية ' حى باب البحر ' - دار نهضة الشرق ٢٠٠٠ م - الحائز على جائزة أكاديمية البحث العلمى والتكنولوجيا عن تنمية الابتكار والاختراع فى مجال الآثار .
- نشر كثير من المقالات عن الآثار الإسلامية فى مجلة ' المنهل '، جريدة المدينة، جريدة العالم الإسلامى .
- الإشراف على العديد من رسائل الماجستير والدكتوراه فى مجال الآثار الإسلامية .
- ناقش العديد من رسائل الماجستير فى مجال الآثار الإسلامية .
- له تحت الطبع العديد من الكتب منها :
  - أحياء القاهرة القديمة : الجردية، المسطاح، المحمودية .
  - العمارة الحربية فى الجزيرة العربية فى العصر العثمانى .
  - كنوز الآثار الإسلامية بالقاهرة والأقاليم .
  - إطلالة على العمارة الحربية الباقية فى شرق العالم الإسلامى .
  - مدينة درنة وآثارها الإسلامية فى العصر العثمانى .
  - صقلية وآثارها الإسلامية فى العصر الفاطمى .

#### بحوثه العلمية :

- الأمير جانى بك وآثاره المعمارية بالقاهرة .
- مصنع تكرير سكر من العصر العثمانى فى ضوء وثيقة وقف الجمالى محمد عبد الله
- مدينة القصير فى القرن التاسع عشر وأهمية الوثائق فى الكشف عن تخطيطها وتاريخ عمائرها .
- الأسعار بسوق مدينة الفيوم الكبير فى ضوء سجل إشارات من القرن ١٩ .
- العمارة المدنية بميت غمر والمنصورة فى العصر العثمانى .
- شاهد قبر أبو الفرج الزجاج المحفوظ بمتحف كلية الآثار - جامعة القاهرة .
- المصبغات والمشبكات المعدنية بمدينة القاهرة فى القرن التاسع عشر .

- جامع رشيد باشا بدرنة - العمارة وأصول التخطيط .
- قبة الباي محمد بمدينة تونس القديمة (دراسة فى الشكل والمضمون) .
- مساجد درنة الأثرية وعناصرها المشرقية والمغربية تأكيد للتواصل الحضارى مع ليبيا
- صناعة البنادق وآلية تشغيلها فى العصر العثمانى .

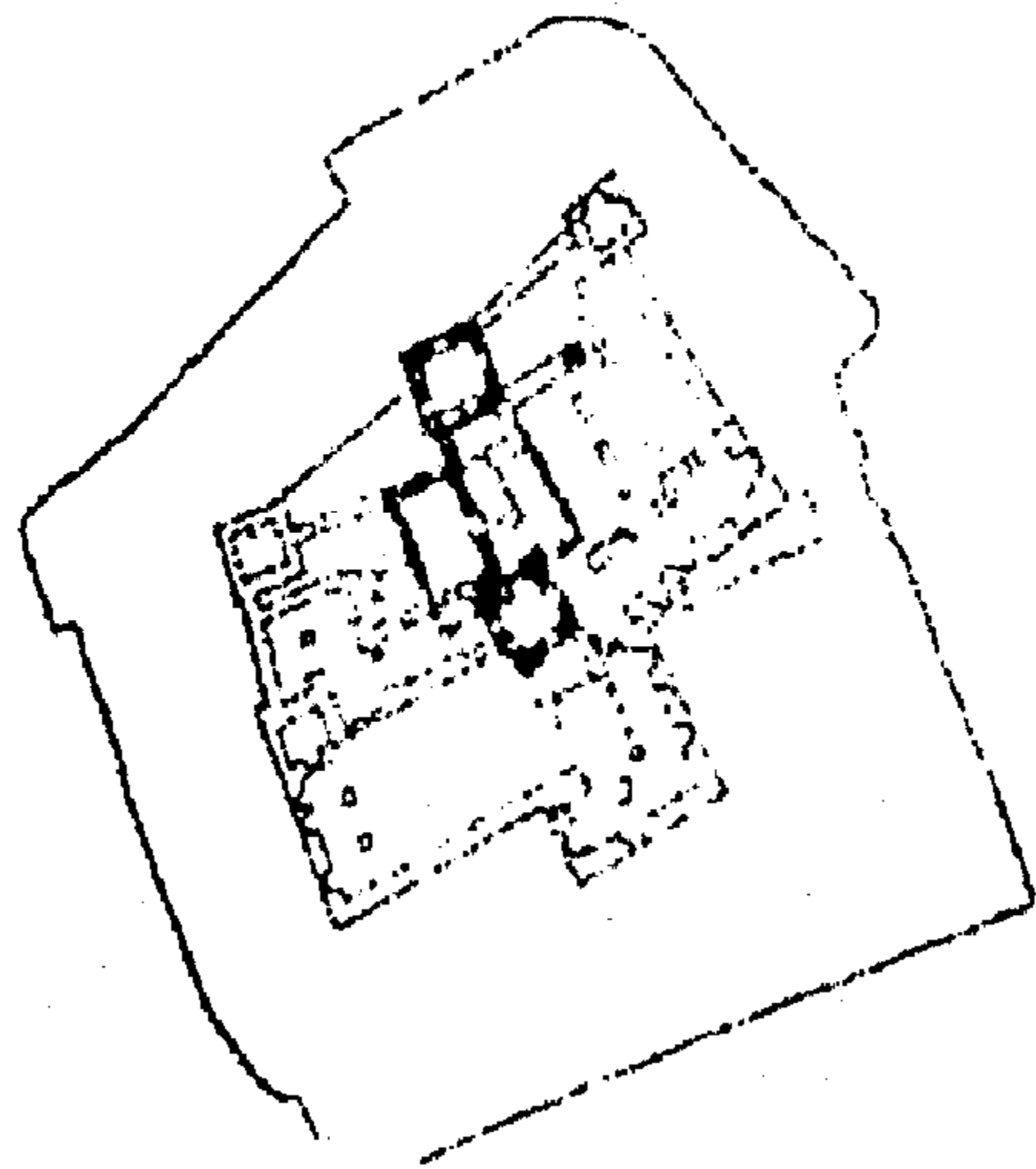
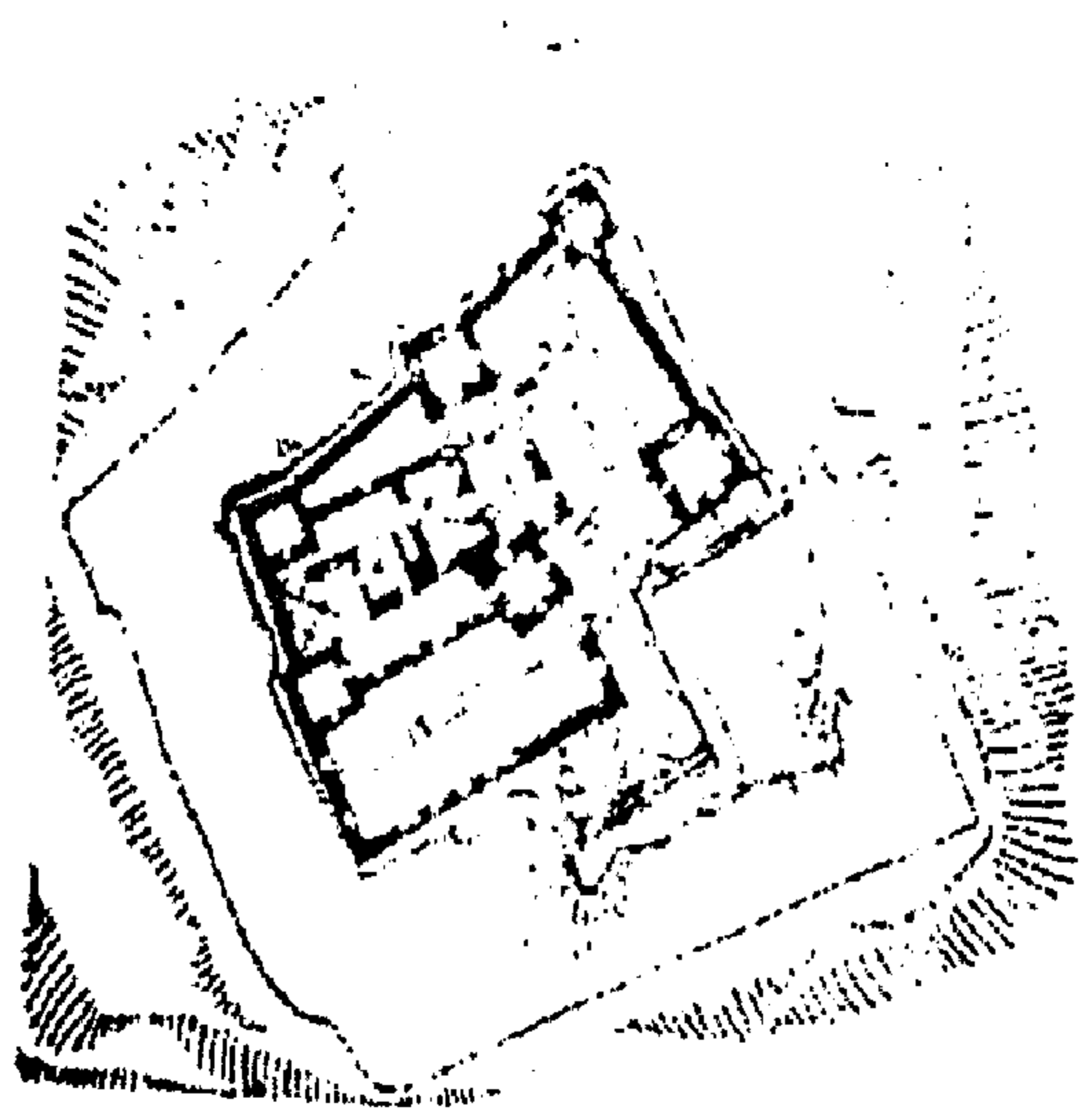
#### التدريس :

- تدريس مادتى العمارة والفنون الإسلامية فى العصر الأموى والأيوبي والمملوكى البحرى والجركسى والعثمانى .
  - تدريس مادة المواقع الأثرية والسياحية بالمعهد العالى للسياحة والفنادق (ابجوث) بالأقصر .
  - تدريس مادة فن المتاحف (آثار مصرية - آثار إسلامية).
  - تدريس مادة الخط العربى والكتابات الأثرية بكلية التربية بقنا .
  - تدريس مادة مناهج البحث .
  - تدريس مادتى الفنون والعمارة الإسلامية .
- نتمنى لقرائنا الأعزاء أن يجدوا فى هذا العمل ما تصبو إليه نفوسهم وأن يكون خير معين لهم.

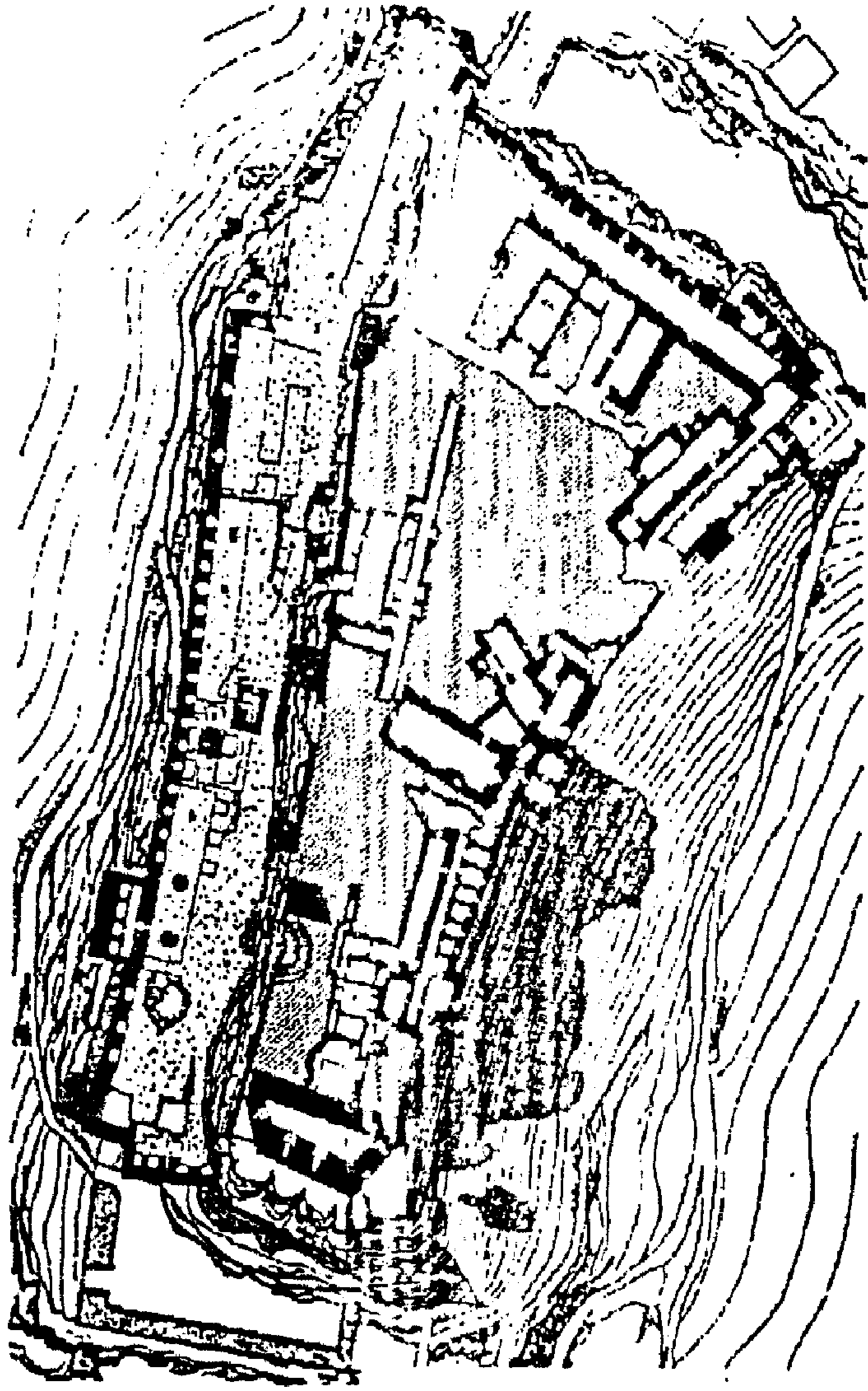
**الناشر**

# الأشكال واللوحات



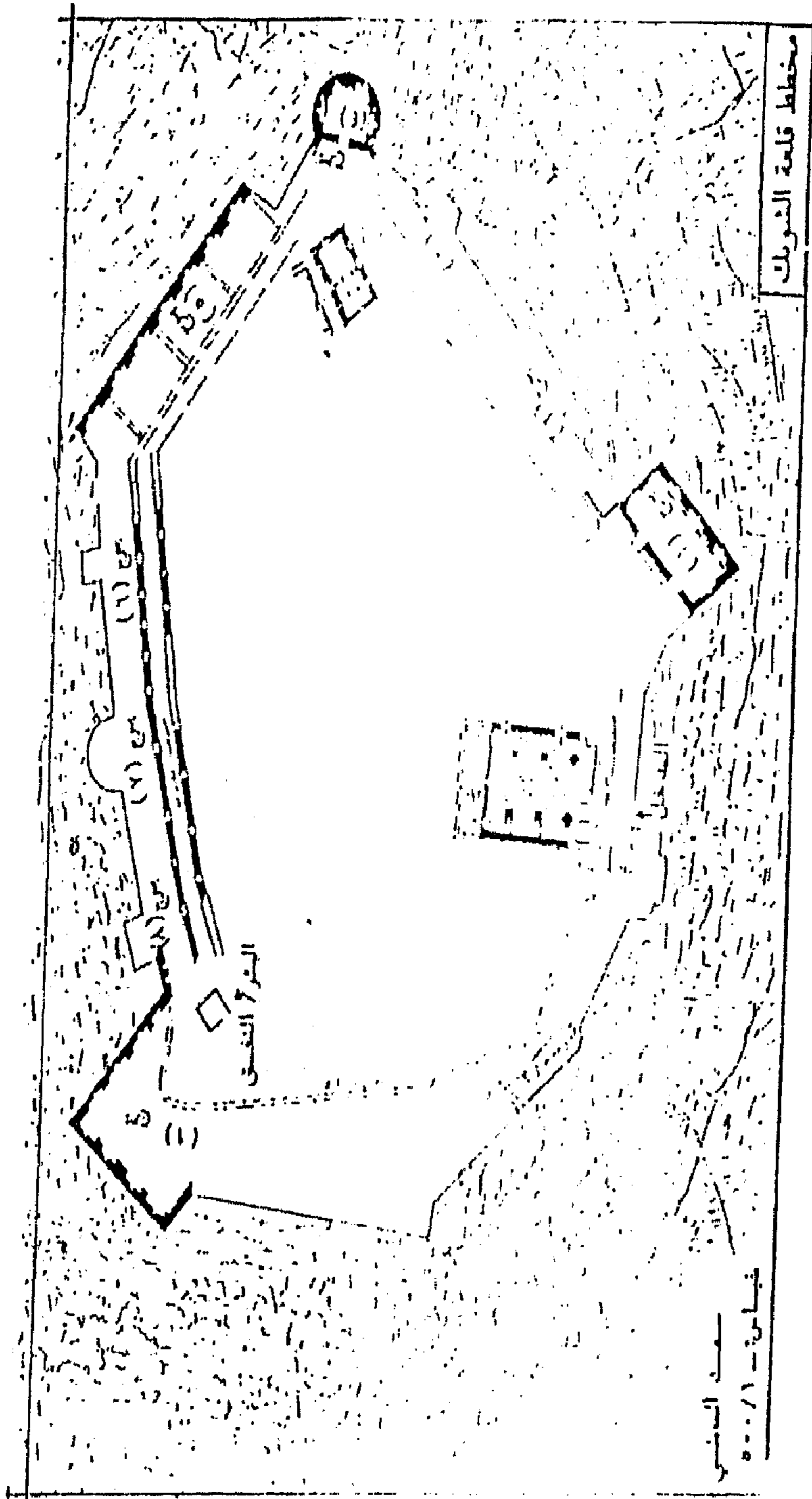


شكل (1) حصن عجلون




الخطة : الكرك AL KARAK

شكل (٢) قلعة الكرك




شكل (٣) قلعة الشوبك



واجهة تين باب العمود والباب القديم في الأسنن


قطاع طولی



شكل (٤) واجهة وقطاع بواب العمود بسور القدس


في العصر العثماني






باب الأسياط

واجهة رسمت طبق الأصل

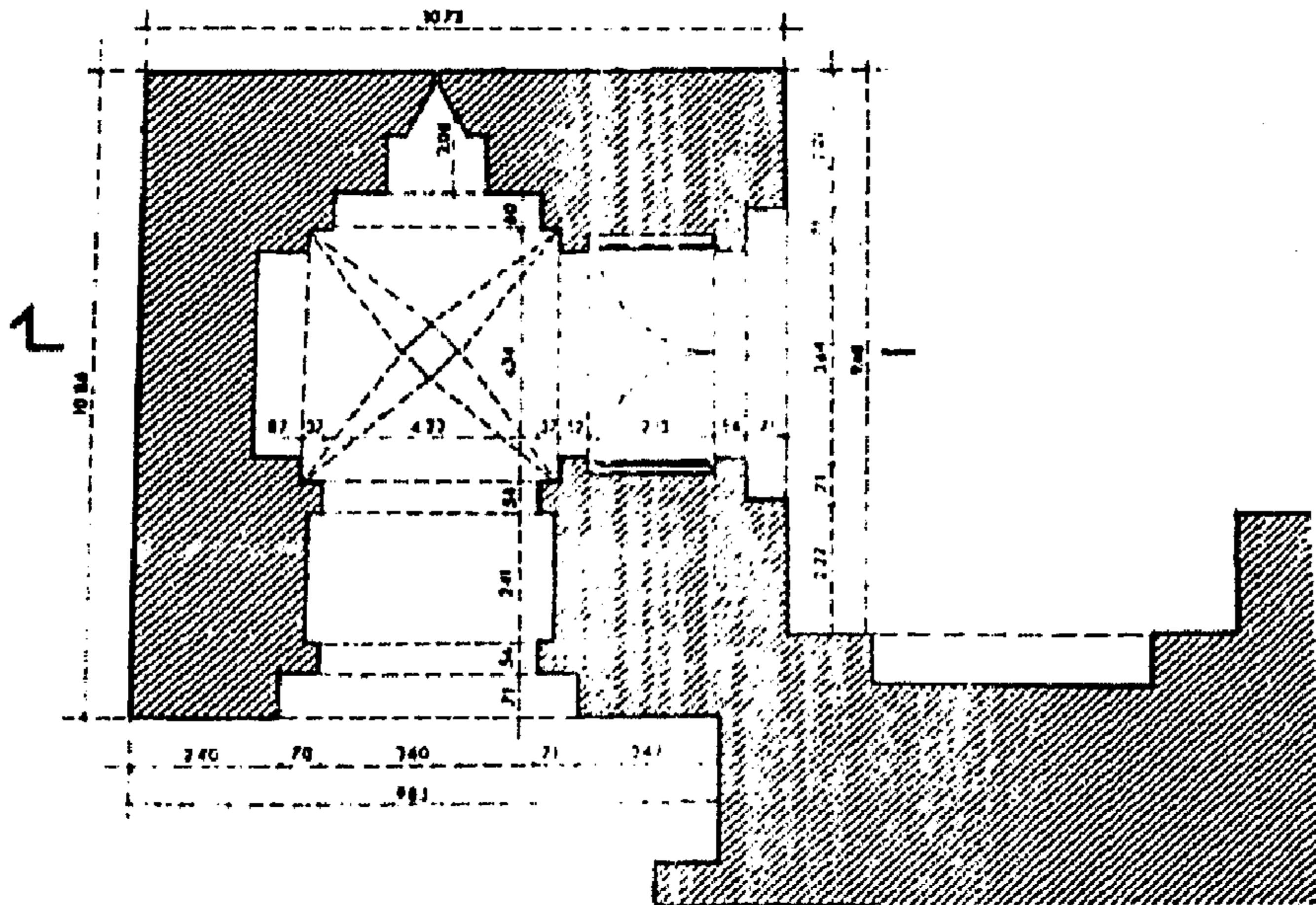


شكل (5) باب الأسياط في سور مدينة القدس في

العصر العثماني



باب الخليل

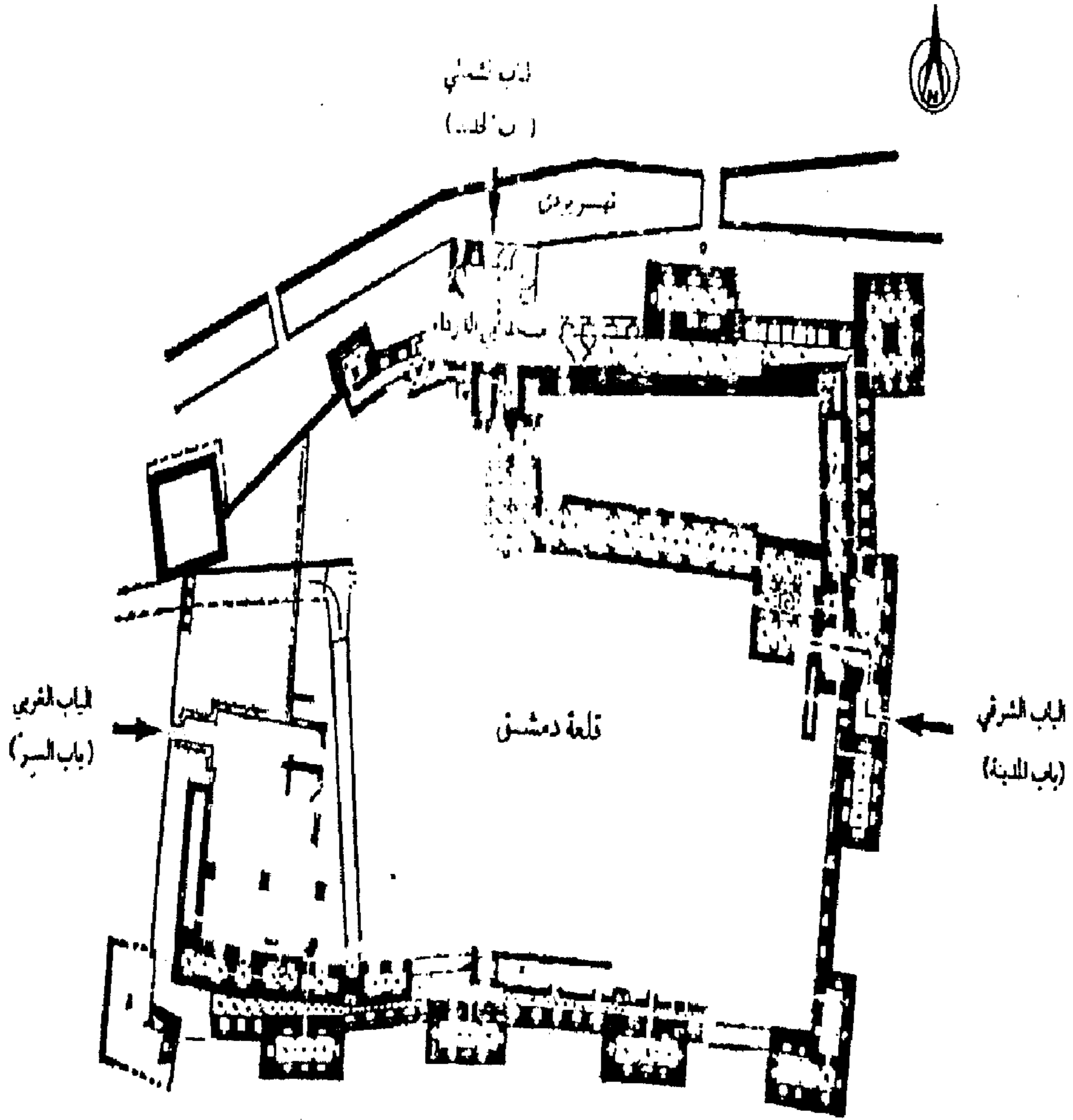


شكل (٦) واجهة و مستط لباي الخليل بسور القدس

سطح اتقى

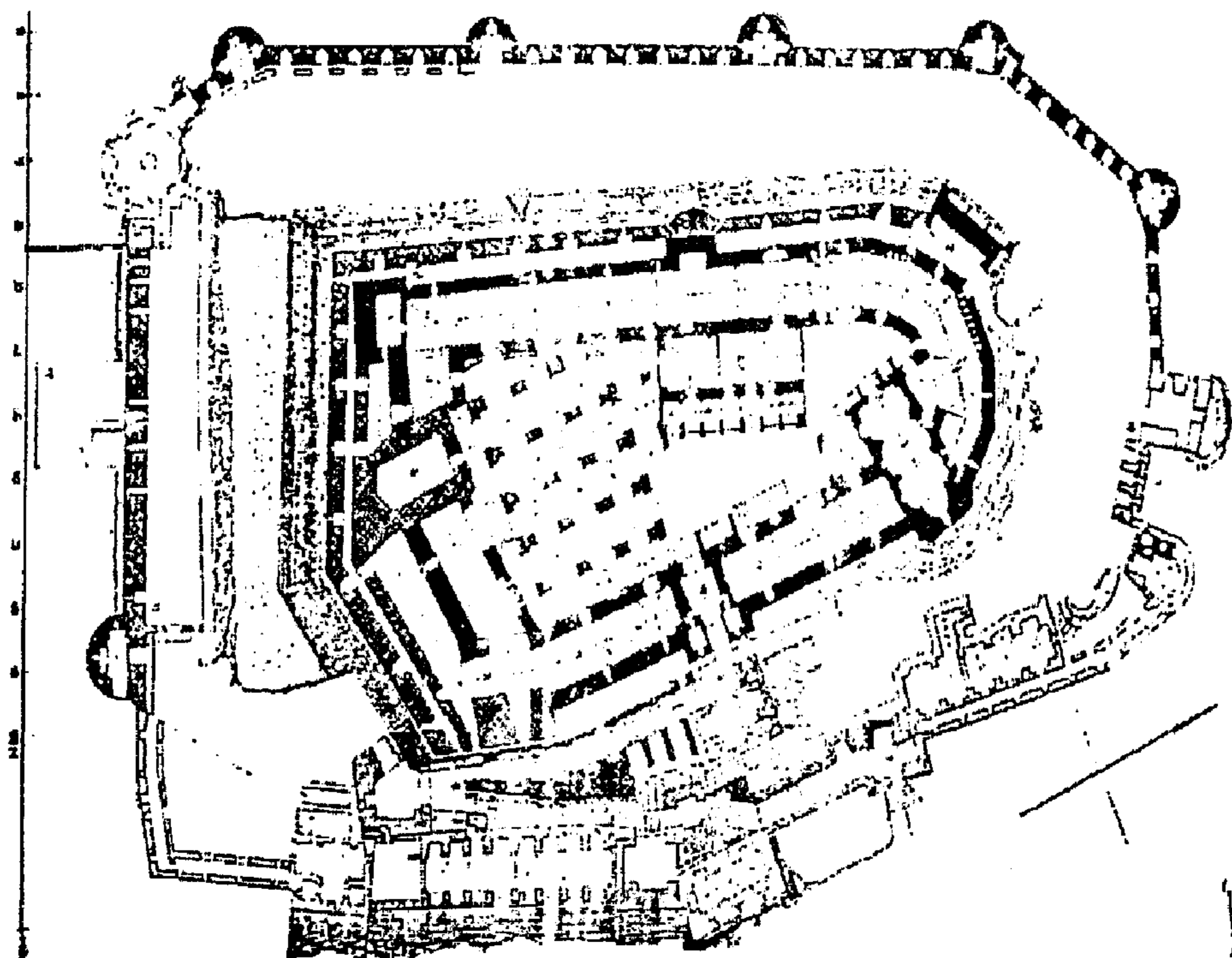
في العصر العثماني

# أبواب قلعة دمشق



شكل (٧) مسقط أفقي لقلعة دمشق وما تشتمل

عليه من أبراج دفاعية



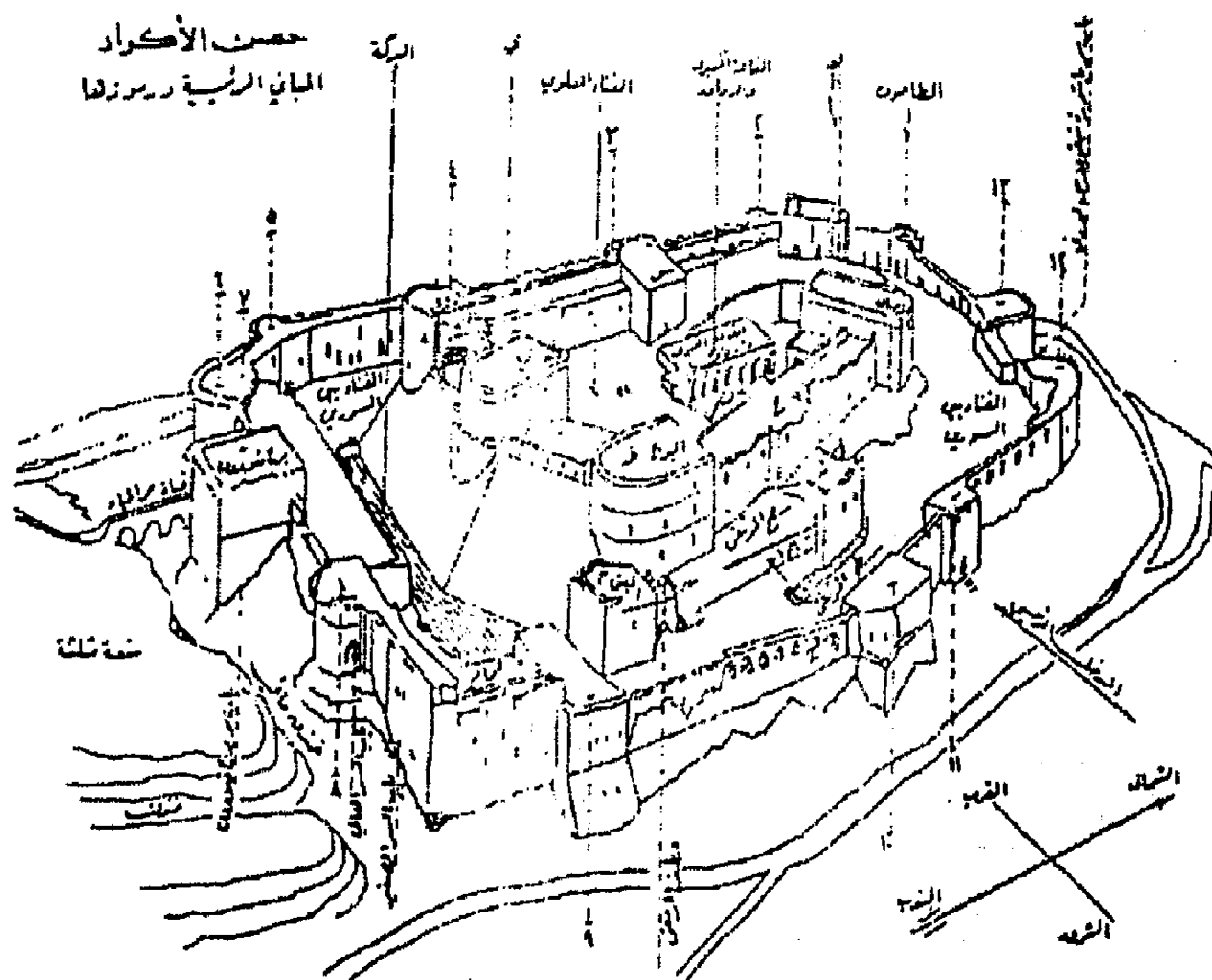
حصن الأكراد  
المبنى الرئيسي وبيوتها

البركة

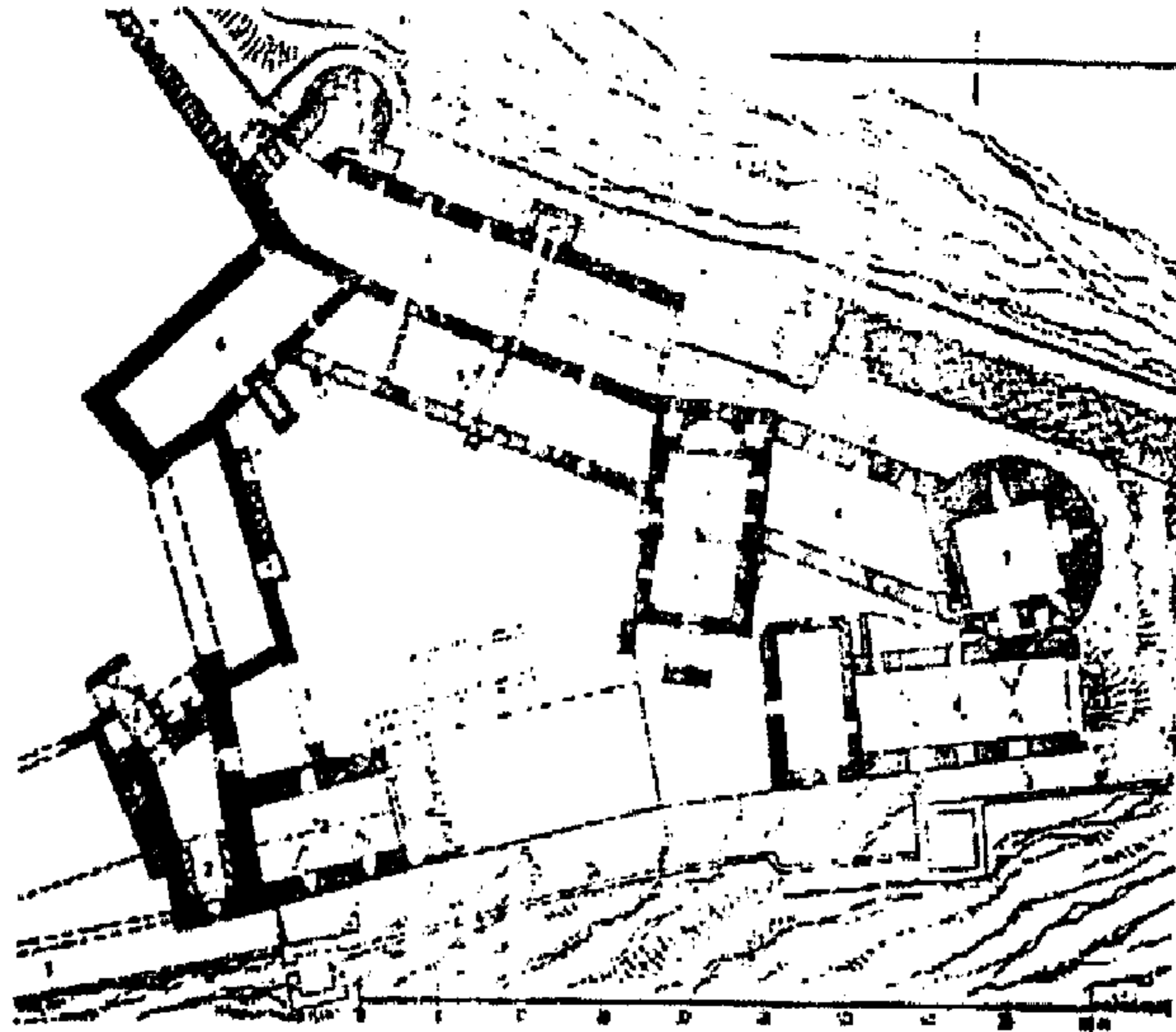
الشارع الرئيسي

الشارع الجانبي

الطابق

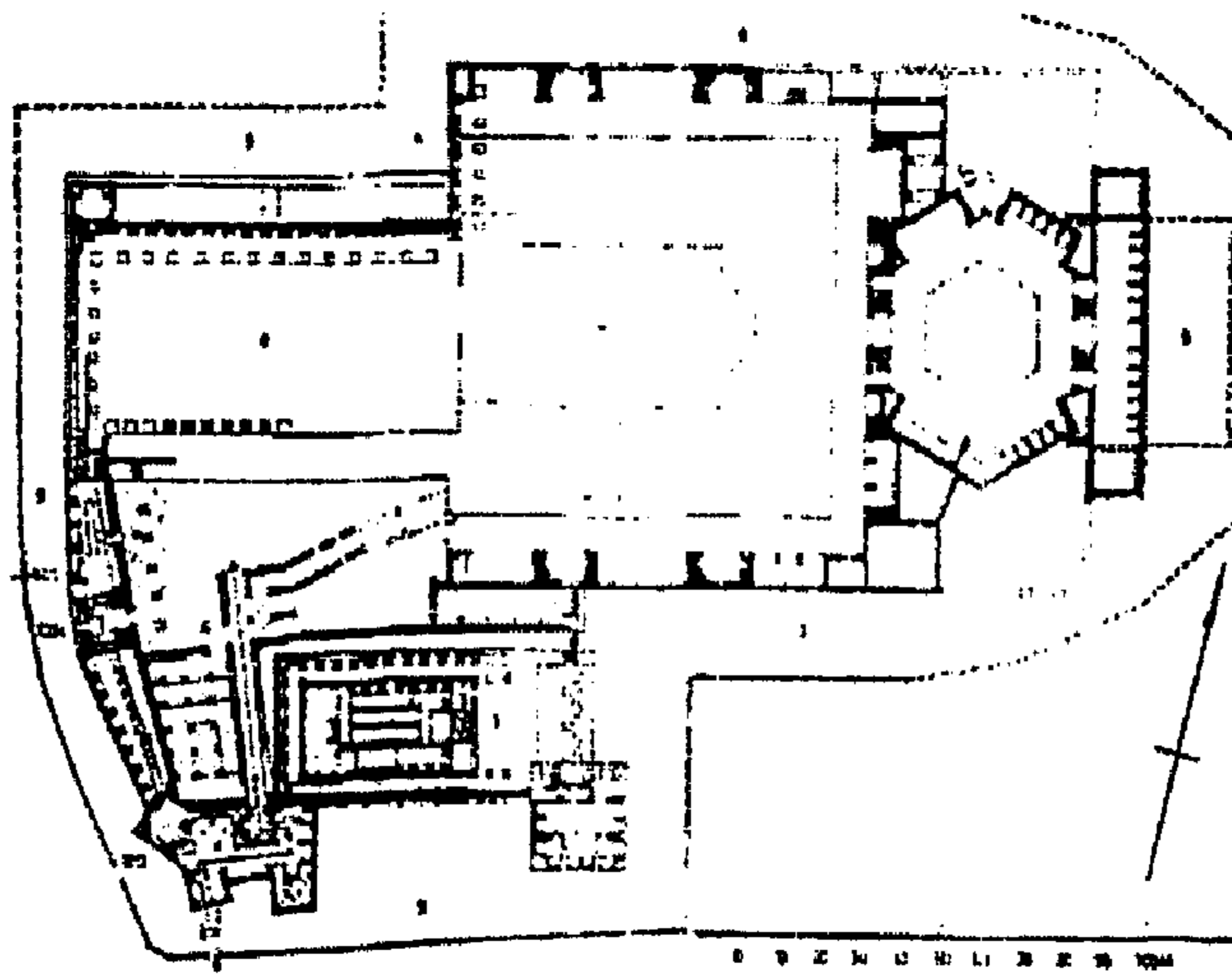


شكل (٨) مسقط أفقي و منظور لحصن الأكراد



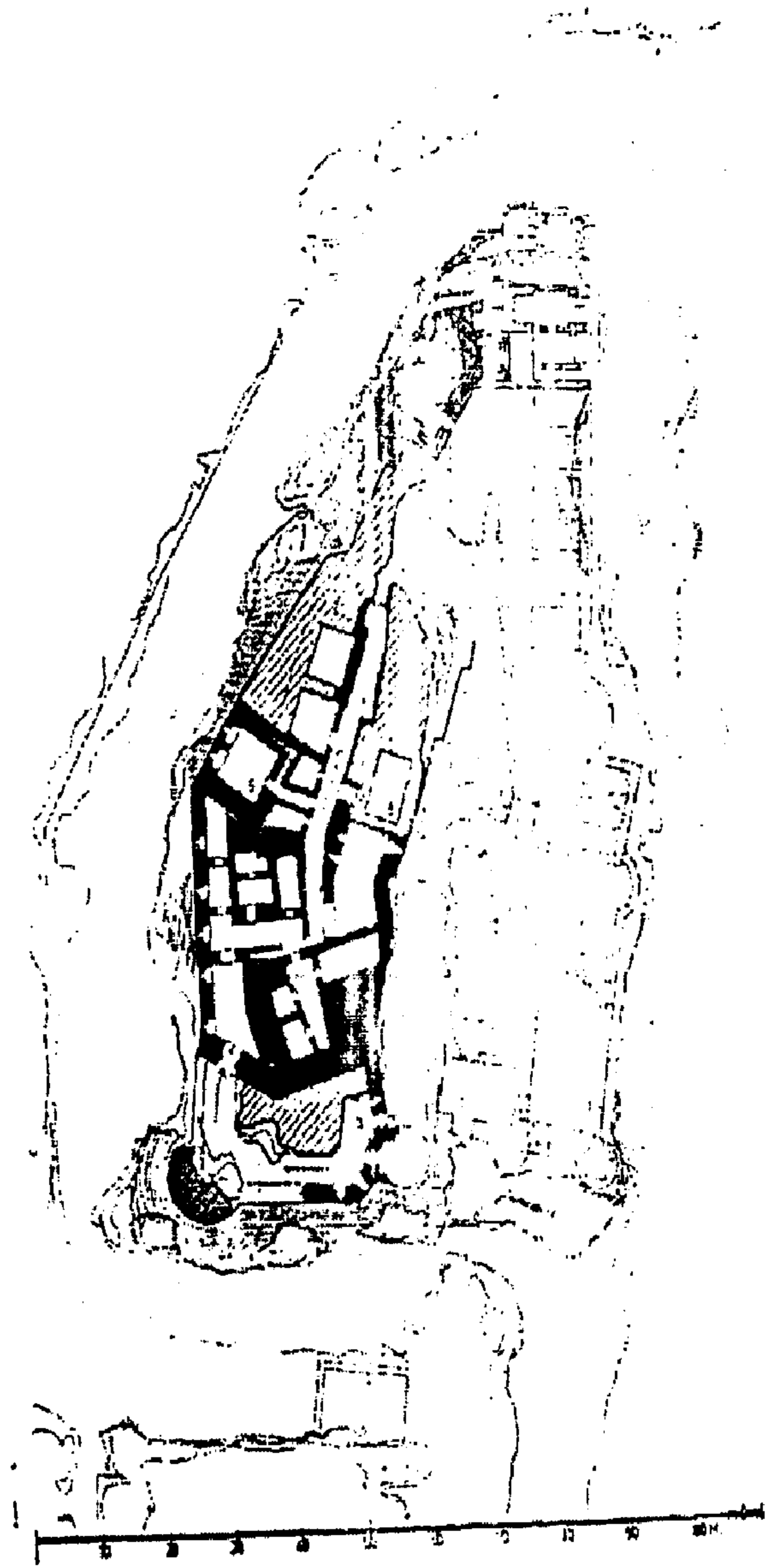
المخطط ١٢ : قلعة المرقب (Merqab Castle)  
 مخطط موقع القلعة ، القدس ١٩٥٠ م

شكل (٩) قلعة المرقب

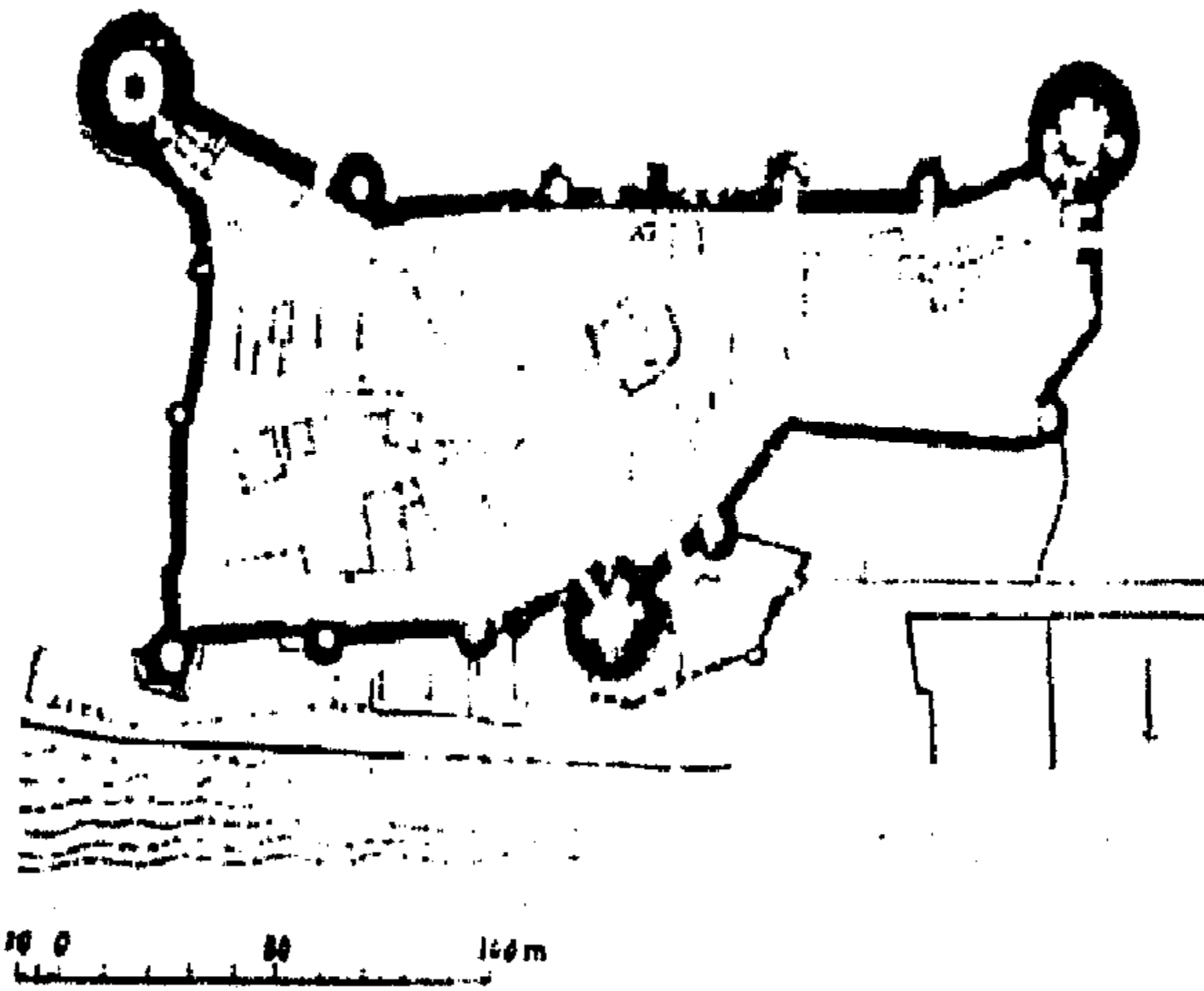


المخطط ١٣ : قلعة

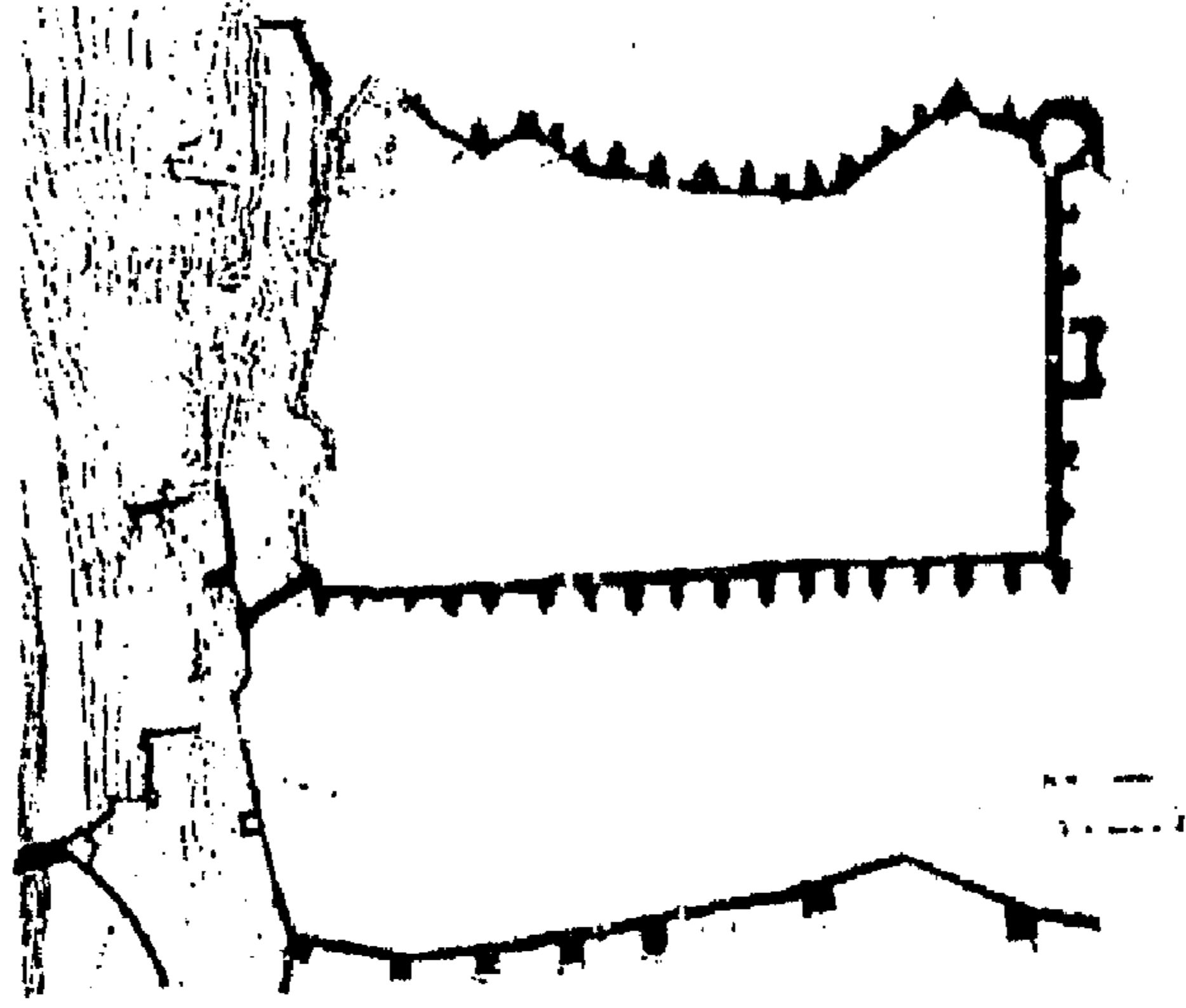
شكل (١٠) قلعة بعلبك



شكل (11) قلعة الشقيف

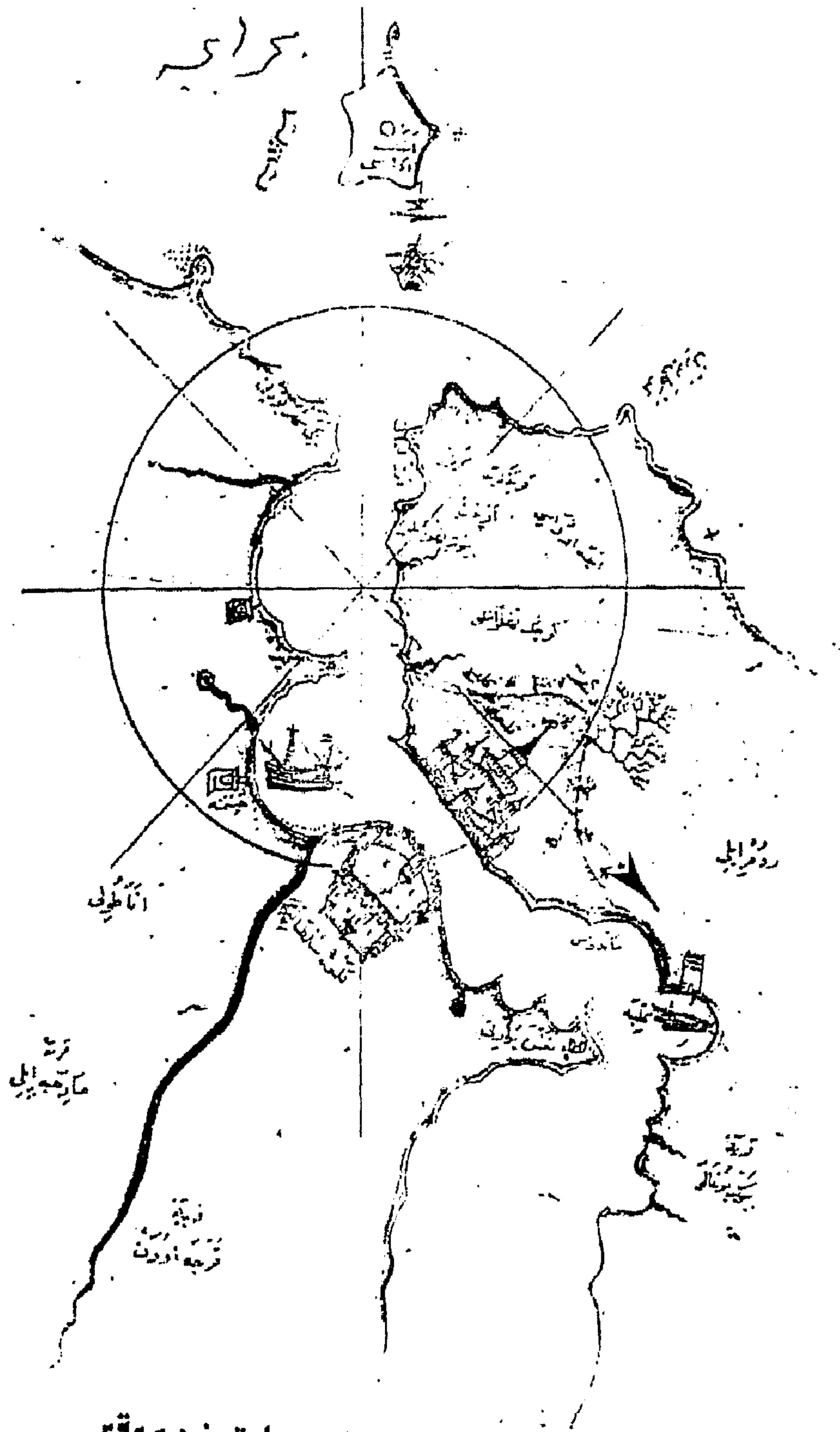


شكل (١٢) قلعة رو ميللي حصار بتركيا



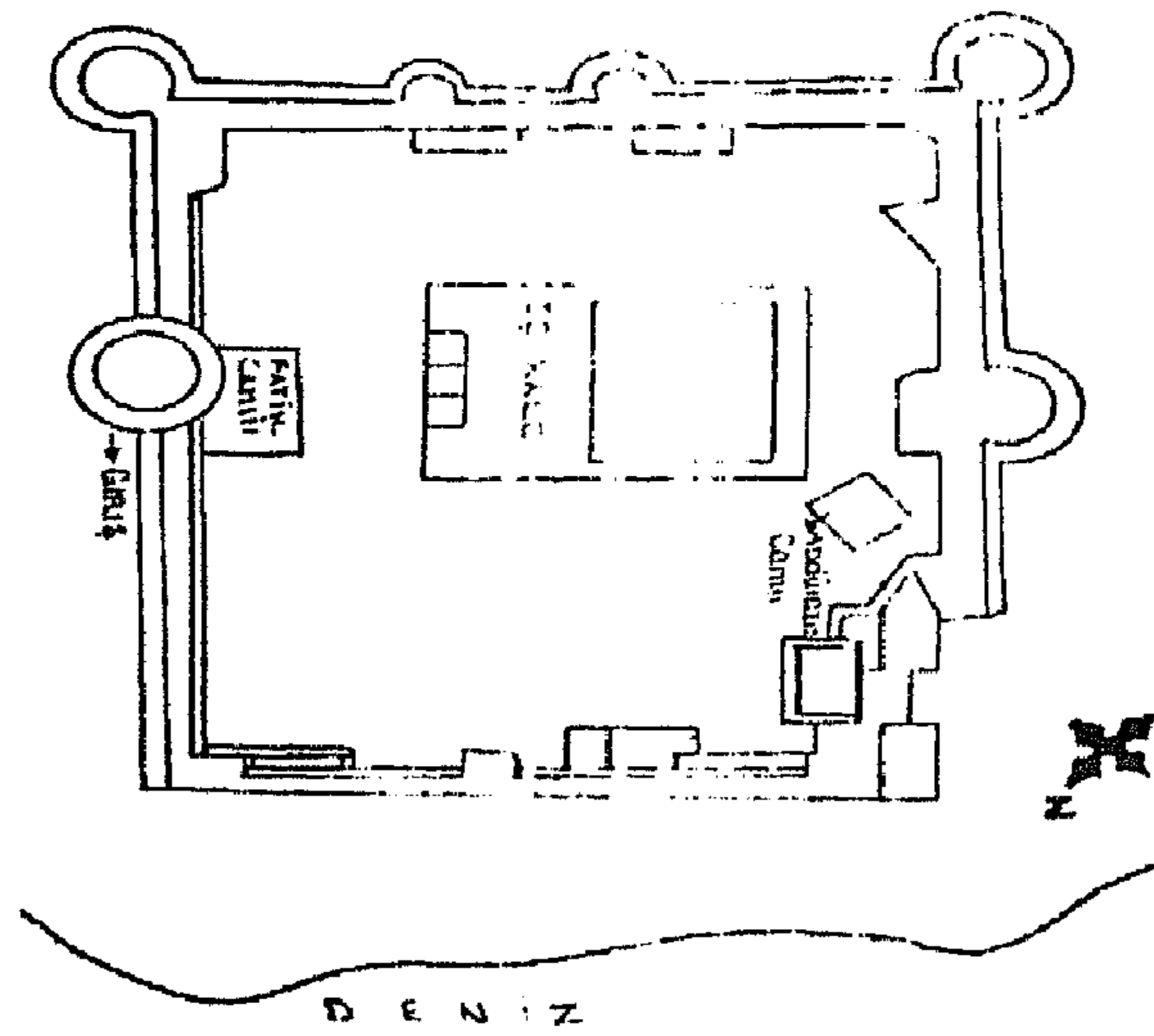
شكل (١٣) قلعة أنقرة بتركيا



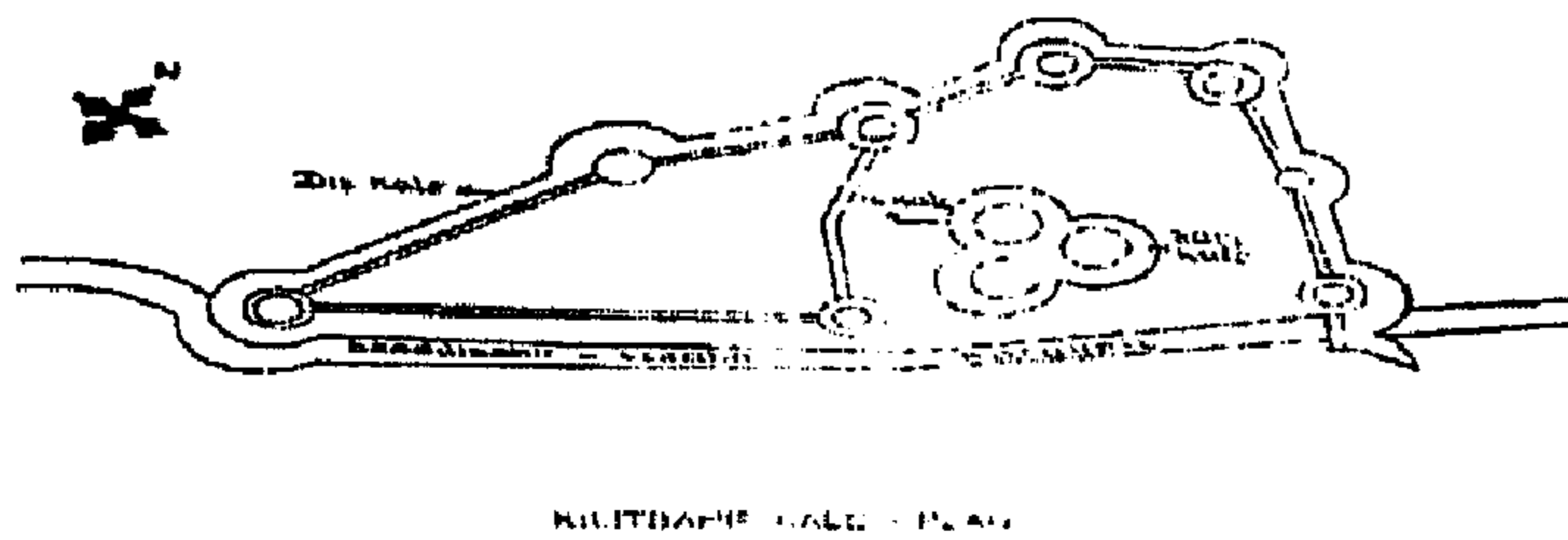


شكل (١٤) خريطة لمضيق الدردنيل توضع موقع

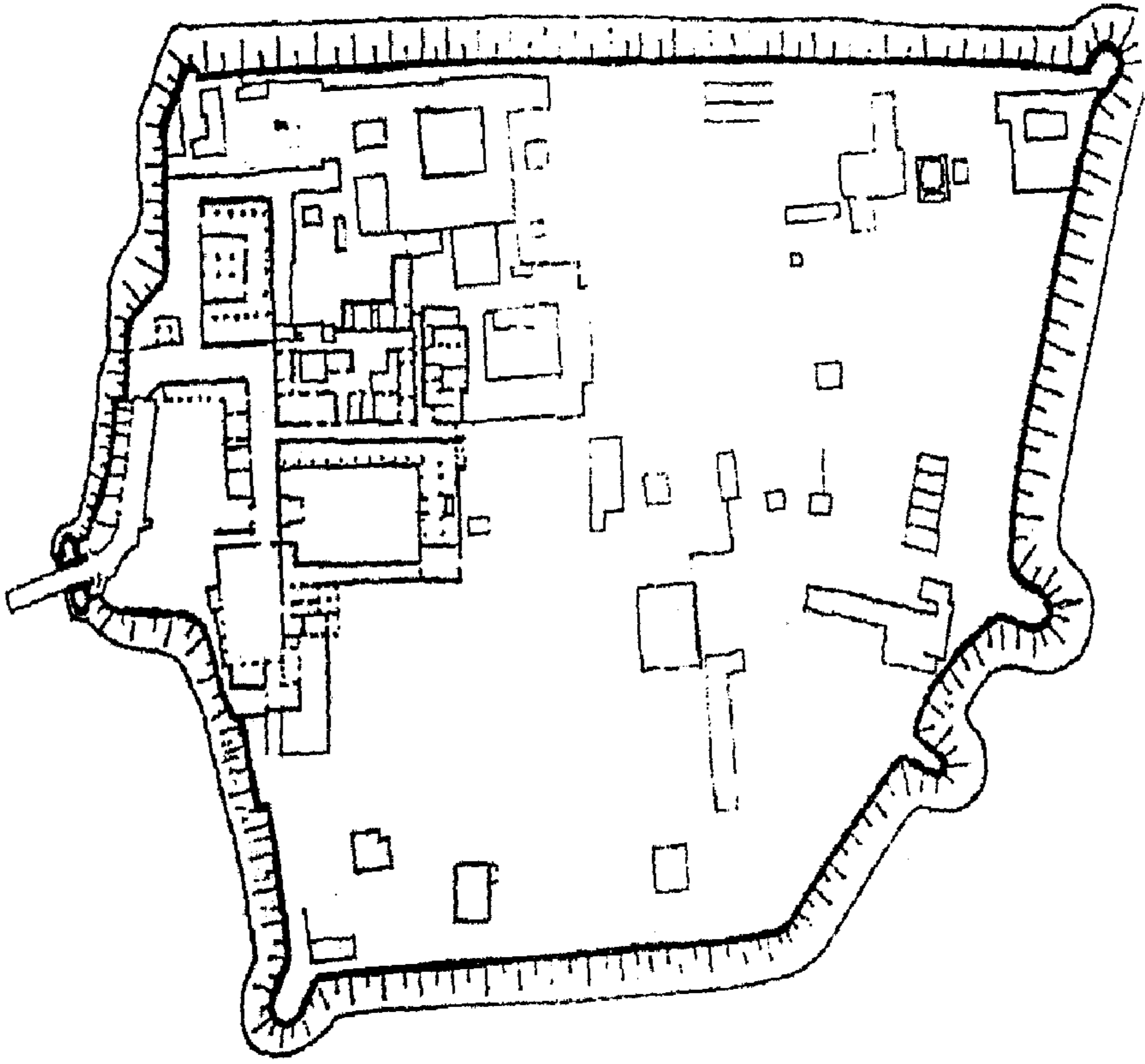
قلعة كليت البحر والقلعة السلطانية




شكل (١١٤) القلعة السلطانية بمضيق الدردنيل




شكل (١٥) قلعة صليب البحر بمضيق الدردنيل




شکل (۱۶) قلعة بخاریں ایرک




شكل (١٧) إحدى بوابات قلعة بخارى




شكل (١٨) إحدى بوابات خوارزم الحصينة



١ - الباب الجديد بسور مدينة القدس في العصر العثماني




٢ - باب الأسباط بسور مدينة القدس في العصر العثماني




٣ - قلعة حصن الكرك ويتضح سورها الممتد تتخلله

الأبراج الدفاعية




٤ - البوابة الرئيسية لقلعة حلب -



٥ - أحدى أبراج قلعة دمشق وتبدو فى اللوحة نوعية


الأحجار المستخدمة فى البناء




٦ - منظر عام لقلعة حصن الأكراد يتضح فيه السورين

المكونين للحصن







٧ - منظر عام لقلعة حصن الأكراد



٨ - جانب من أبراج تدعم أسوار قلعة حصن الأكراد



٩ - اسوار قلعة ايتشان بخوارزم



١٠ - اسوار قلعة ديشان بخوارزم

الصفحة	الموضوع
٥	المقدمة
٧	شرق العالم الإسلامي
١٠	- بلاد الشام
١١	١- قلعة عجلون
١٢	٢- قلعة الكرك
١٣	٣- قلعة الشوبك
١٨	٤- قلعة دمشق
١٩	٥- قلعة حلب
٢٠	٦- قلعة حصن الأكراد
٢١	٧- قلعة المرقب
٢٢	- لبنان
٢٢	أ- قلعة بعلبك
٢٣	ب- قلعة الشقيف
٢٣	- تركيا
٢٤	أ- قلعة أنادولى حصار
٢٤	ب- قلعة روملى حصار
٢٥	ج- قلعة الأبراج السبعة
٢٥	د- قلعة أنقرة
٢٦	هـ- القلعة السلطانية
٢٧	و- قلعة كليت البحر
٢٧	- العراق

<b>الصفحة</b>	<b>الموضوع</b>
٢٧	- بغداد
٢٨	- قصر الأخضر
٢٩	- إيران
٣٠	- آسيا الوسطى
٣٢	- الهند
٣٣	أ- قلعة فيروز شاه تغلق
٣٤	ب- قلعة بورانا
٣٤	ج- قلعة أجرا
٣٥	د- القلعة الحمراء أو قلعة دلهي
٣٧	سمات العمارة الحربية في شرق العالم الإسلامي
٤٠	بحوث العمارة الحربية في شرق العالم الإسلامي
٤٠	أولاً: المراجع العربية
٤٥	ثانياً: المراجع الأجنبية
٤٩	الخاتمة
٥١	المؤلف في سطور
٥٥	الأشكال واللوحات
٧٩	الفهرس

\*\*\* \*\*







