



جامعة بيروت العربية




مساجد بيروت

الدكتور صالح المني مصطفى
كلية الهندسة المعمارية
بيروت ١٩٧٨




جامعة بيروت العربية



مجلس اتحاد بيروت

الدكتور صالح الطبعي مصطفى

كليات الهندسة والعمارة
بيروت ١٩٧٨



صفحة	
١	المقدمة
٣	١ - مدينة بيروت
	٢ - جوامع ومساجد بيروت :
	نظرة تاريخية - الموقع - المسقط والواجهات الداخلية - الواجهات
٦	الخارجية - النصوص التاريخية - تاريخ الانشاء والتأثيرات المعمارية
٦	١/٢ - الجامع العمري
٢٨	٢/٢ - جامع الأمير منصور عتّساف
٥٠	٣/٢ - جامع الأمير منذر التنوخي
٧٠	٤/٢ - مسجد ومقام الامام الأوزاعي
٧٨	٥/٢ - مسجد المجيدية
٨٦	٦/٢ - مسجد رأس النبع
٩٢	٧/٢ - مسجد المصيطبة
١٠٢	٨/٢ - مسجد عين المريسة
١١٢	٣ - الخاتمة
١١٥	٤ - الملاحظات
١٢٢	٥ - فهرس اللوحات والصور
١٢٣	٦ - فهرس المراجع العربية والأجنبية

الفهرس


خلال اطلعاعي على الكتب التي تعالج موضوع التراث المعماري الإسلامي في لبنان تبين لي أنه لا توجد أية دراسات معمارية على الإطلاق للعمارة الدينية الإسلامية في بيروت سواء باللغة العربية أو بالأجنبية ، بالإضافة لعدم وجود مساقط أو واجهات منشورة خاصة بتلك المباني .

وخلال الأعوام القليلة الماضية جرت بعض المحاولات الطيبة للكتابة عن العمارة الدينية الإسلامية ، إلا أنها لم تتناول كلها الدراسة والتحليل المعماري لتلك المباني ، وإنما قد احتوت بعض المعلومات التاريخية مما أفادتني كثيراً في إعداد هذه الدراسة .

وقد اشتملت هذه الدراسة على نماذج من جوامع ومساجد بيروت وهي العمري وعساف ومنذر بالإضافة إلى مجموعة من المساجد التي أقيمت في نهاية القرن التاسع عشر في محاولة لوضع دراسة عن الطابع المعماري للمباني الدينية في بيروت من خلال تحليل المساقط ومحاولة التعرف على طرق التشكيل بالواجهات ودراسة الفراغ الداخلي وعناصره ، كذلك اشتملت الدراسة على تحديد التأثيرات المحلية والأجنبية في كل مبنى إن وجدت .

وتمّ في هذه الدراسة تحديد زمن الإنشاء وتحديد الإضافات التي أقيمت بعد تاريخ الإنشاء كلما أمكن ذلك ، كما تمّ نشر وتحقيق كافة النصوص التاريخية التي وجدتها والتي تبين أن أغلبها ينشر لأول مرة ، بالإضافة إلى ذلك فقد جمعت بعض المعلومات الهامة عن العديد من الشخصيات الهامة التي ورد ذكرها في النصوص أو التي استدعت الدراسة التعرض لها .

ويسعدني هنا أن أتقدم بالشكر الجزيل لجامعة بيروت العربية والتي كانت ولا تزال ترعى وتدعم نشر التراث الإسلامي على نشرها هذه الدراسة .



المقدِّمة

كما أنتهز هذه الفرصة لأشكر الأصدقاء الاستاذ الدكتور رودلف زيلهايم (R. Sellheim) رئيس قسم الإستشراق بجامعة فرانكفورت لمساعدته في مراجعة بعض النصوص والشخصيات الواردة في الكتاب والأستاذ الدكتور كلاوس بريش (K. Brisch) مدير المتحف الإسلامي في برلين الغربية لمساعدتها في استعمالي للمكتبة في فرانكفورت وبرلين وذلك خلال الرحلة العلمية التي قمت بها في صيف عام ١٩٧٧ إلى ألمانيا الاتحادية للتعرف على أقسام دراسة الآثار الإسلامية بالجامعات ومراكز الأبحاث والآثار بها بناءً على دعوة هيئة التبادل الثقافي الألماني (DAAD) ، وقد كان من أهداف هذه الزيارة محاولة الحصول على مراجع إضافية لهذه الدراسة قد لا تكون متوفرة في لبنان ، إلا أنه قد تأكد لي بعد هذه الزيارة أن كل ما نشر لم يتناول الآثار الإسلامية في بيروت إلا بطريقة سطحية .

وأحب في هذه المناسبة أن أشكر طلبتي في كلية الهندسة المعمارية بالصف الثالث في العام الدراسي ٧٤/٧٣ وبعض طلاب هذا الصف للعام الدراسي ٧٨/٧٧ والذين قاموا بالاشتراك معي في إعداد اللوحات الخاصة بهذه الدراسة .

وأني لأمل أن أكون قد فتحت بهذه الدراسة الطريق لمزيد من الدراسات المعمارية في هذا المجال حيث أن المباني الإسلامية في لبنان محتاجة لمزيد من الاهتمام حفاظاً على هذا التراث المجيد .

والله ولي التوفيق

دكتور صالح لمهي مصطفى
كلية الهندسة المعمارية
جامعة بيروت العربية

أذار (مارس) ١٩٧٨

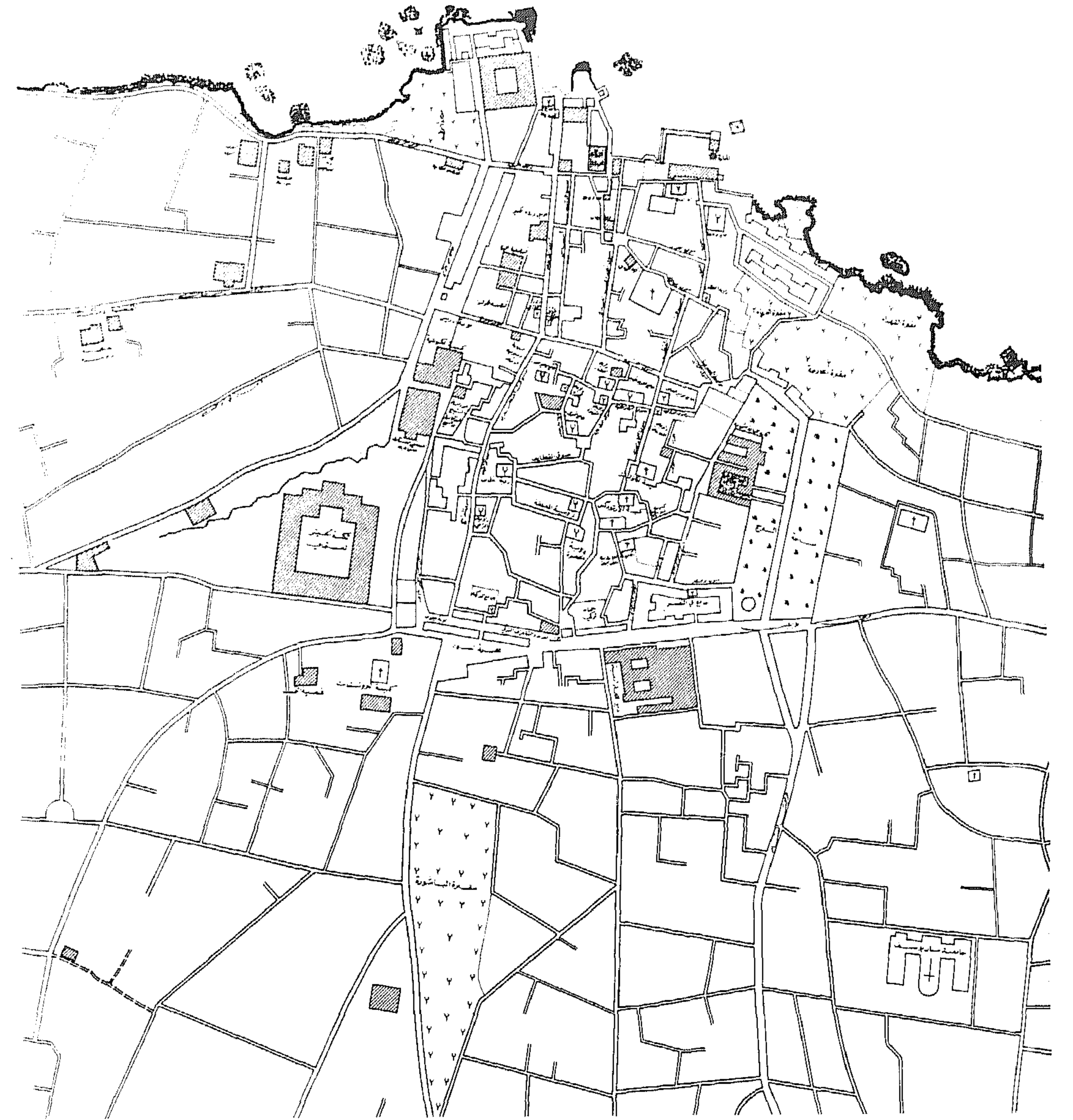
تقع مدينة بيروت^(١) على خط عرض ٣٣°٥٤ شمالاً وعلى خط طول ٢٨°٣٥ شرقاً وتمتد على أسفل سفح الجبل على الشاطئ الشرقي للبحر الأبيض المتوسط .

ويرجع أصل الإسم إلى الكلمة العبرية بنروت (be'erot) جمع كلمة بئر (be'er) وقد كان في بيروت في الأزمنة السابقة حتى فترة الحكم الروماني العديد من الآبار .

وقد أقام إنسان ما قبل التاريخ في تلك المنطقة في العصر الآشوري (نسبة إلى منطقة آشور) ، كما كانت بيروت ميناءً متواضعاً خلال العصر الفينيقي حيث كانت مدينة بيبلوس (جبيل) هي المدينة الهامة في تلك الفترة . كما جاء ذكر مدينة بيروت تحت إسم (Beruta) في لوحات تلّ العمارنة في القرن الرابع عشر قبل الميلاد . وقد كانت بيروت ممراً للجيش الغازية نذكر منها على سبيل المثال الجيش المصري في عهد رمسيس الثاني في القرن الثالث عشر قبل الميلاد وبعد ذلك الجيش القادمة من بلاد ما بين النهرين في عهد الملك أسرحدون (Asarhaddon) في القرن السابع قبل الميلاد .

وقد أطلق إسم لوديسيا كنعان (Laodicea of Canaan) على مدينة بيروت وذلك لفترة قصيرة قبل الميلاد . وفي عام ١٤٠ ق.م. دمرت بيروت على يد المغتصب السوري تريفون (Tryphon) . ورغم هذه الكارثة التي حلت بالمدينة إلا أنها استعادت عافيتها بسرعة بسبب الحركة التجارية النشطة مع مدينة Delos وكانت بيروت منذ القدم حلقة الاتصال بين الشرق والغرب .

بعد ذلك وفي عهد القيصر أغسطس استولى ماركوس أجريبا (Marcus Agrippa) على بيروت وأعاد بناء المدينة . وقد كانت أزدهارها سبباً في رفعها إلى مستوى مستعمرة رومانية (Colonia Julia Augusta Felix Berytus) . وقد ساعد ذلك في سرعة رقي المدينة وأصبحت مركزاً إدارياً وتجارياً هاماً ، هذا بالإضافة إلى



مَيْنَةُ بَيْرُوتِ
١٨٧٥

كونها مدينة جامعية حيث أقيم فيها مدرسة للحقوق في القرن الثالث الميلادي وذلك بجانب أثينا والإسكندرية . ونظراً للزيادة المطردة في عدد السكان أقيمت قناة لإمداد المدينة بالمياه (قناطر زبيدة) في وادي (Magoras - نهر بيروت) .

وفي نهاية القرن الرابع الميلادي زادت أهمية بيروت حيث أقيمت فيها أبرشية (Bishopric) وذلك بعد اعتبار الدين المسيحي الرسمي للامبراطورية الرومانية وقد فقدت بيروت أهميتها بعد إصابتها بزلزال مدمر في تموز عام ٥٥١ م . ولم تفلح الإصلاحات التي أقيمت في عصر جوستينيان في إعادة المدينة إلى صورتها الأولى كما أن دفاعات المدينة كانت ضعيفة نسبياً مما سهّل دخول القوات الإسلامية بقيادة أبو عبيدة بن الجراح عام ٦٣٥/٥١٤ م .

وفي العصر الأموي جلب الخليفة معاوية يداً عاملة من إيران وأسكنها مدينة بيروت وأقيم بينها وبين دمشق ومصر علاقات تجارية نشطة وقد اعتبرت بيروت خلال القرون الأولى بعد الحكم الإسلامي كمركز دفاعي ساحلي (رباط) .

وقد سقطت المدينة في عام ٣٦٤/٩٧٥ م - أوائل العصر الفاطمي - ولفترة قصيرة في يد الدولة البيزنطية مما كان دافعاً بعد ذلك لزيادة تحصين المدينة . وكانت المدينة خلال القرن العاشر والحادي عشر تابعة لجند دمشق .

وخلال الحملات الصليبية وبعد الإستيلاء على القدس حاصر الملك بلدوين الأول (Baldwin I) مدينة بيروت ولم تفلح المحاولات التي قامت بها البحرية المصرية لامتداد المدينة ومنعها من السقوط حيث تم الاستيلاء عليها في ٢١ شوّال ٥٠٣ هـ / ١٣ ايار ١١١٠ م .

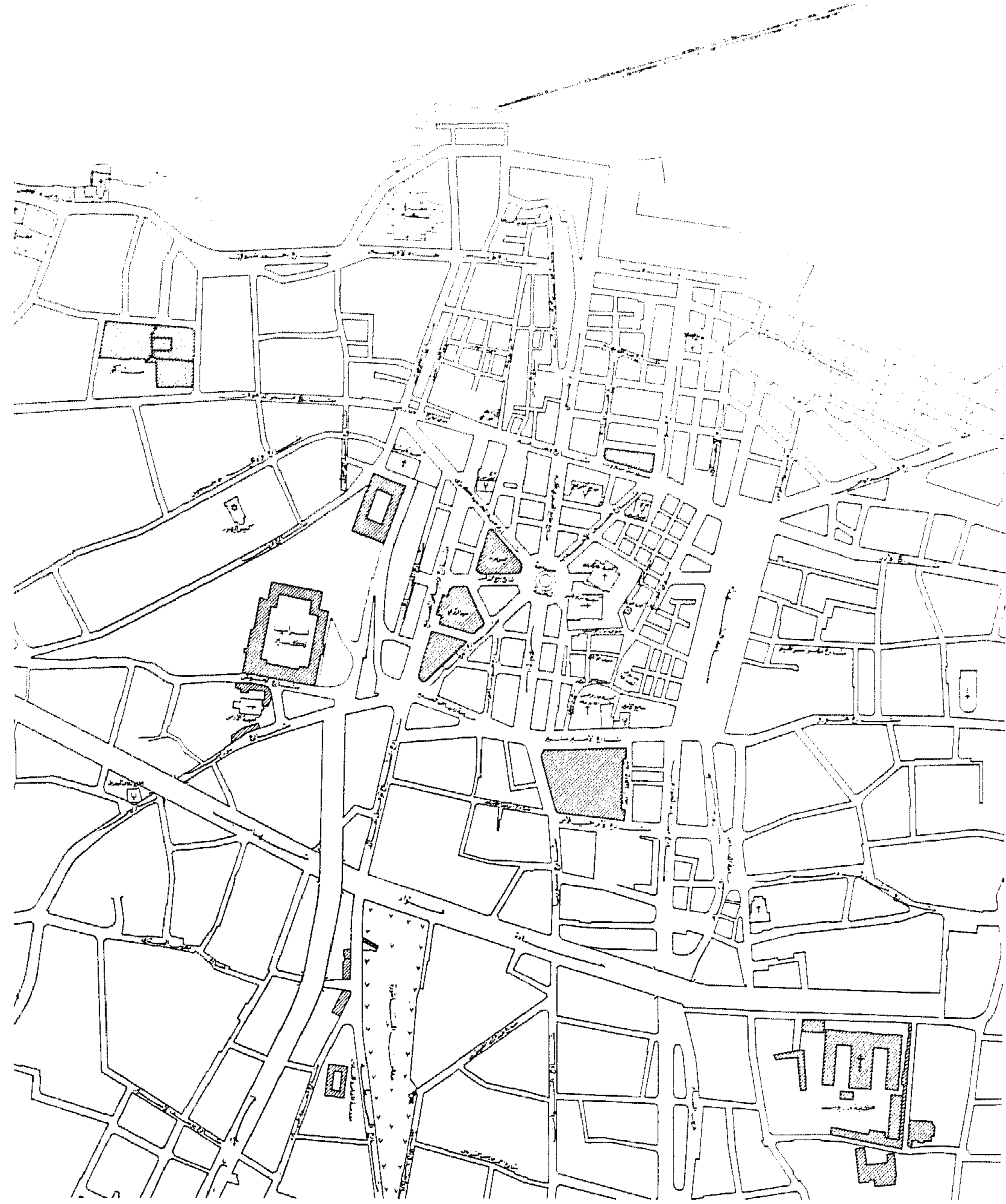
وفي عام ١١١٢ م . سمي أول أسقف كاثوليكي للمدينة حيث أنها كانت في السابق ملحقة بأسقفية أنطاكية وأقيمت فيها كنيسة القديس يوحنا المعمدان والتي أصبحت بعد ذلك الجامع العمري . وقد نجح صلاح الدين الأيوبي في الإستيلاء على بيروت في ٢٩ جمادى الثاني ٥٨٣ هـ / ٦ آب ١١٨٧ م ، إلا أن ذلك لم يدم طويلاً حيث استرجعها الصليبيون في ذي القعدة ٥٩٣ هـ / ايلول ١١٩٧ م ، وقاموا بتدعيم دفاعاتها واستعادت بيروت نشاطها مرة أخرى .

وفي عهد السلاطين المماليك البحرية أعطى السلطان بيبرس البندقداري حكام بيروت الصليبيين وثيقة سلام في عام ٦٦٧ هـ / ١٢٦٩ م ، ثم وقّع معهم السلطان قلاوون هدنة عسكرية في عام ٦٨٤ هـ / ١٢٨٥ م ، إلا أنه بعد ذلك وخلال الحروب التي اشتعلت في المنطقة لإسترجاعها كلياً استولى الأمير سنجر الشجاعى^(٢) على المدينة في ٢٢ رجب ٦٩٠ هـ / ٢٣ تموز ١٢٩١ م ، وذلك في عهد السلطان الملك الأشرف خليل بن قلاوون^(٣) .

وقد كانت بيروت في العصر المملوكي تابعة لنائب السلطنة في دمشق وكان حاكمها بدرجة أمير طبليخانة وكانت المدينة تمتد السلطنة بالخشب والحديد . وقد أعيد تدعيم دفاعاتها حيث أقيم فيها برج عام ٧٤٤ هـ / ١٣٤٣ م ، كما أقيم فيها برج آخر في الفترة الأولى من حكم السلطان برقوق^(٤) (٧٨٤ - ٧٩١ هـ / ١٣٨٢ - ١٣٨٩ م) .

وفي القرن التاسع الهجري / الخامس عشر الميلادي كانت بيروت حلقة الاتصال في التجارة بين الشرق والغرب وقد زاد عدد التجار الأوروبيين فيها وخاصة في عهد فخر الدين المعني الثاني والذي حكم من عام ١٠٠٣ هـ / ١٥٩٥ م إلى عام ١٠٤٣ هـ / ١٦٣٤ م ، حيث شهدت بيروت في تلك الفترة عصرًا ذهبياً وازدهرت تجارتها مع فينسيا .

وعندما انقرضت سلالة المعنيين بوفاة الأمير أحمد عام ١٦٩٧ م خلفهم الشهابيون في الحكم ، وقد زاد عدد سكان بيروت زيادة كبيرة في منتصف القرن الثامن عشر إلا أن عدد سكانها كان رغم ذلك أقل من عدد سكان مدينة طرابلس . وخلال الحرب التركية الروسية تعرضت بيروت للدمار والاحتلال لفترة قصيرة وذلك من تشرين أول عام ١٧٧٣ م حتى شباط عام ١٧٧٤ م . ثم ازدهرت بيروت مرة أخرى في عهد الأمير بشير الثاني والذي استمر حكمه من عام ١٧٨٦ م حتى عام ١٨٤٠ م ، إلا أن بيروت تعرضت في عام ١٨٤٠ م للقصف البحري من الأسطول الانجليزي والنمساوي والتركي لإنهاء حملة محمد علي باشا والي مصر على الشام . بعد ذلك مرت على بيروت فترات غير مستقرة حيث عينت الدولة العثمانية حكاماً من خارج أهل



البلاد وقسمت البلاد إلى قائميتين حتى عام ١٨٦٠ م. ثم بعد ذلك وجد ما عرف
بعهد المتصرفية والذي استمر حتى عام ١٩١٥ م.

وقد أدت المذابح التي جرت في سوريا عام ١٨٦٠ م إلى نزوح العديد من
المسيحيين إلى بيروت وزاد عدد سكانها زيادة كبيرة في نهاية القرن التاسع عشر.
وقد زاد الاهتمام بالمدينة منذ أوائل القرن الحالي حيث عادت إلى لعب دور هام
بين الشرق والغرب وبعد إنتهاء عهد الانتداب الفرنسي الذي استمر من عام ١٩٢٠ م -
إلى عام ١٩٤٣ م أصبحت بيروت عاصمة للجمهورية اللبنانية وتشير الإحصائيات إلى
أن عدد سكانها في عام ١٩٥٨ م كان يبلغ حوالي ٢٠٠.٠٠٠ نسمة كما كان ينتقل إليها
يوميًا للعمل فيها مثل هذا العدد. ويبلغ عدد سكان محافظة بيروت الآن حوالي
المليون نسمة .

٧١٩٥٥
بيروت ١٩٧٥

الجامع العمري الكبير


لمحة تاريخية

بعد استيلاء بلدوين الاول على بيروت أثناء الحملات الصليبية في ٢١ شوال ٥٠٣/١٣ أيار ١١١٠ م بديء في اقامة كنيسة باسم القديس يوحنا المعمدان^(٥) (St. John the Baptist) وذلك في الموقع الذي كان يشغله سابقاً المجلس العسكري الروماني، حيث أنه في خلال أعمال الترميم التي أجريت في المسجد عام ١٩٥٥ م، اكتشفت بقايا حوائط رومانية.^(٦)

وقد تبادل الصليبيون والمسلمون المبنى مرتين: الاولى بعد استيلاء صلاح الدين على بيروت في عام ٥٨٣/١١٨٧ م والذي استمر حوالي عشرة أعوام وقد استعمل المبنى خلال تلك الفترة مسجداً، ثم استعمل المبنى كنيسة بعد سقوط المدينة في أيدي الصليبيين مرة أخرى في عام ٥٩٣/١١٩٧ م واستمر ذلك حوالي خمسة وتسعين عاماً إلى أن سقطت المدينة مرة أخرى في أيدي المسلمين عام ٦٩٠/١٢٩١ م.^(٧)

وعند استعمال المبنى مسجداً دهنت الحوائط بالطلاء لتغطية الصور الدينية المسيحية التي كانت تزين الاسطح الداخلية^(٨) كما هي العادة في المباني المسيحية في تلك الفترة (عصر الرومانسك) .

وقد عُرف المسجد - طبقاً لنص على الحائط الغربي (نص ٥)^(٩) - في القرن الحادي عشر الهجري/ السابع الميلادي تحت اسم جامع فتوح الاسلام، كذلك اشتهر المسجد باسم جامع النبي يحيى حيث يشيع البعض وجود قبر للنبي يحيى داخل المسجد^(١٠) . ويعرف المبنى حالياً باسم الجامع العمري الكبير إحياء لذكرى جامع البحر^(١١) والذي ذكره النابلسي في رحلته التي زار فيها بيروت في عام ١١١٢/١٧٠٠ م^(١٢)، علماً بأن الجامع العمري كان معروفاً خلال زيارة الرحالة النابلسي - في أوائل القرن الثامن عشر - باسم الجامع الكبير فقط.^(١٢)



صورة ١ - المدخل الغربي على الشارع

جامع عمري كبير بيروت

ويعتبر الرحالة النابلسي^(١٢) من المؤرخين الأول الذين أعطونا وصفاً معمارياً للمبنى ، فقد أفاد بأن المبنى يحتوي على اثني عشرة عضاضة يحوطها أرجال – يقصد أنصاف الأعمدة – وفي جانبه بركة مياه طويلة كبيرة وله بابان عظيمان كل منهما مقابل الآخر – الابواب بالجهة الغربية – .

ومنذ الفتح الاسلامي الثالث والآخر لبيروت والذي تم في العصر المملوكي البحري في عام ٦٩٠ هـ / ١٢٩١ م وحتى الآن أحدث بالجامع العديد من التغييرات والاضافات ، مع العلم بأن المصادر أو النصوص التاريخية الموجودة لا تشير إلى أية أعمال أجريت بالمبنى خلال فترة استيلاء المسلمين على بيروت في عهد صلاح الدين الايوبي.

وقد تم وضع المبنى في لائحة المباني الاثرية بالمرسوم الجمهوري رقم ٦١٢ الصادر في ١٦ حزيران عام ١٩٣٦ م.^(١٣)

وصف المبنى

الموقع

يقع المبنى في الوسط التجاري ويحدّه من الجهات الاربعه الشوارع الآتية : من الجهة الشمالية – جزء من واجهة الحوش الشمالي – شارع ويغان (سوق الفشخة سابقاً)^(١٤) ، ومن الجهة الشرقية شارع معطى له رقم ٦٠ متفرع من شارع حسين الاحدب ، ومن الجهة الجنوبية شارع جورج عاقوري (سوق الصرامطية سابقاً)^(١٥) ، ومن الجهة الغربية حيث يوجد المدخل الرئيسي شارع جامع العمري الكبير والذي كان في السابق امتداداً لسوق العطارين.^(١٦)

المسقط

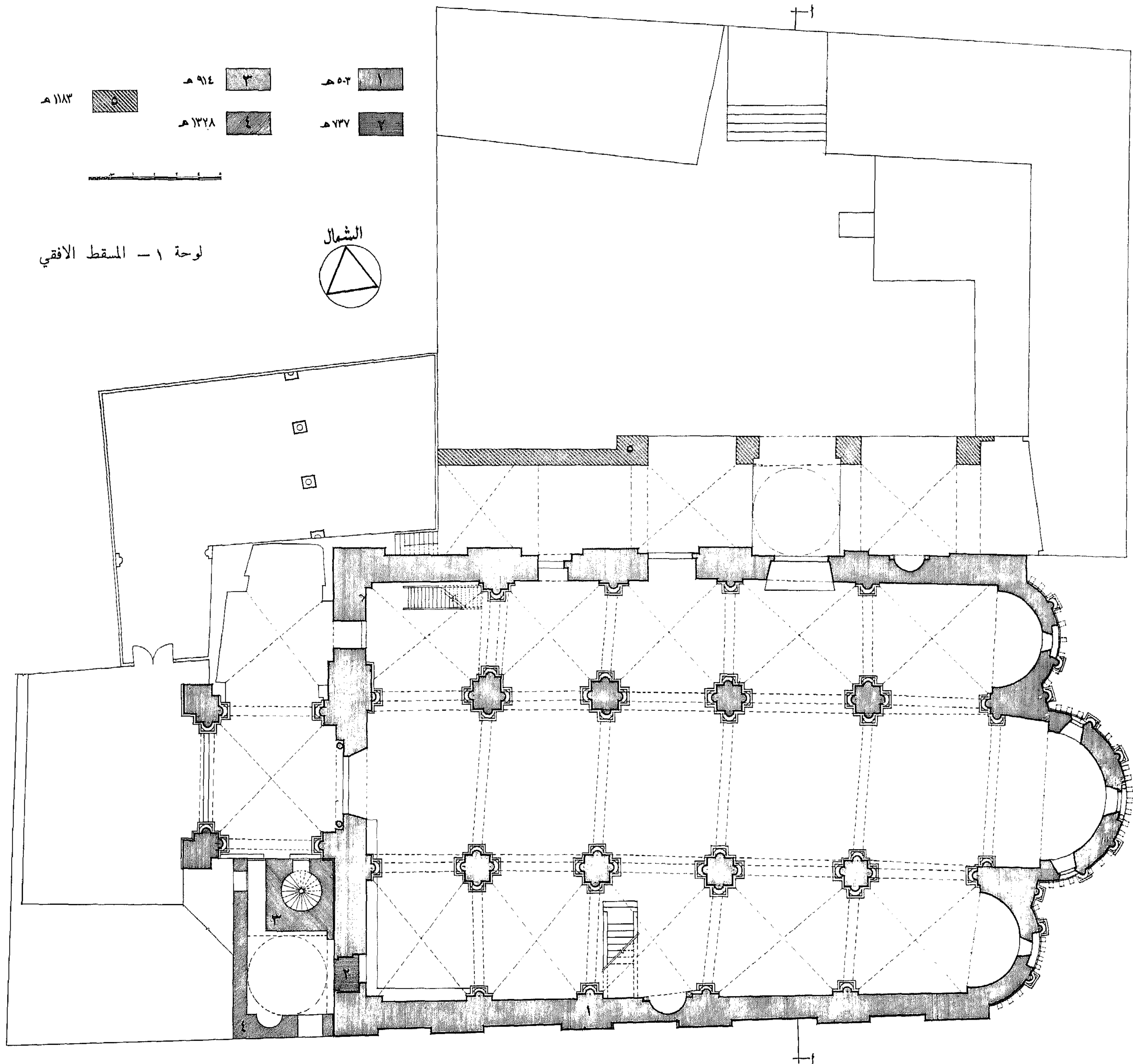
مسقط المبنى عبارة عن مستطيل طوله حوالي ٣٣,٠٠ متراً وعرضه حوالي ٢٢,٠٠ متراً (لوحة ١) وينتهي المبنى من الجهة الشرقية بثلاث حنايا مستديرة أكبرها الحنية الوسطى ، وبالجهة الغربية يوجد المدخل الرئيسي ، الذي هو عبارة عن صالة مربعة (Narthex) مغطاة بقبو متقاطع محمول على أربعة عقود مدبّبة محمولة


بالتالي على دعائم من الحجر محلاة بأنصاف أعمدة . وباب المدخل مغطى بعتب مستقيم يوجد بقسمه العلوي بقايا زخارف نباتية ترجع إلى تاريخ بناء الكنيسة .

ومسقط الجامع عبارة عن بازيليكاً تتكون من ثلاثة أروقة : الأوسط (Nave) عرضه ٧,٠٠ أمتار وطوله ٢٨,٠٠ متراً وينتهي بحنية كبيرة (Apse) مغطاة بنصف قبة ، أما الرواق نفسه فقد غطى بقبو دائري محمول على عقود دائرية ترتكز على دعائم حجرية محلاة بأنصاف أعمدة ذات مسقط صليبي . كذلك تقسم القبو في الإتجاه العمودي على المحور الطولي بعقود دائرية مما قسم الفراغ الداخلي إلى مجموعة من الفراغات المتتالية (Compartments) . وقد زخرفت تيجان الأعمدة (صورة ١٨، ٢١) بورق الاكانت وأوراق نباتية أخرى ذات زوايا حادة إلا أنها لا تظهر منفصلة عن جسم التاج كما هو الحال في الأعمدة بالعصر الرومانسك أو البيزنطي . ويصل ارتفاع الرواق الأوسط في المنتصف إلى حوالي ١٢,٥٠ متراً . وقد لوحظ وجود نموذجين من الدعائم بالمسقط حيث أن مسقط الدعائم بالمبنى يختلف عن الدعامين في أول المبنى من الجهة الغربية .

وتنفصل الأروقة الجانبية (Aisles) عن الرواق الأوسط بواسطة أربعة دعائم ، وتختلف التغطية بالرواق الجانبي عن التغطية بالرواق الأوسط حيث نجد بالرواق الجانبي قبوات متقاطعة محمولة من جهة الرواق الأوسط على الدعائم ومن الجهة الأخرى من جهة الحائط على الأكتاف التي زينت هي الأخرى بأنصاف أعمدة . ويصل ارتفاع الرواق الجانبي إلى حوالي ٨,٥٠ متراً . وقد لوحظ عدم وجود الدعائم والأكتاف على محور واحد وقد يرجع ذلك إلى السرعة التي أقيم بها المبنى بعد الاحتلال الصليبي الأول لبيروت .

ويتم إنارة الأروقة الجانبية عن طريق فتحات معقودة موضوعة في قوصرة في الجزء العلوي من الحائط ، ويلاحظ أن الفتحات في الحائط الشمالي أصغر من الفتحات بالحائط الجنوبي للمبنى ، إلا أن هذا يرجع إلى إضافة رواق خارج المسجد بالجهة الشمالية في النصف الثاني من القرن الثامن عشر الميلادي . أما انارة الرواق الأوسط فانها تم عن طريق نوافذ معقودة بعقد دائري وموضوعة في قوصرة ، وتوجد هذه





صورة ٢ - الواجهة الجنوبية

صورة ٣ - الواجهة الشرقية



النوافذ في فرق منسوب الارتفاعين (Clerestory) . وقد لوحظ إختلاف بقياسات هذه النوافذ سواء في الإرتفاع أو في العرض ، وقد يرجع ذلك إلى أعمال الإصلاح والترميم التي أجريت في المبنى في الخمسينات من القرن الحالي . كذلك لوحظ عدم ارتباط محاور الفتحات بالرواق الجانبي بمحاور الحوائط الخارجية بين الدعامات إلا أنها مرتبطة مع محاور القبوات ويرجع ذلك لدراسة الواجهة الداخلية منفصلة عن الواجهة الخارجية وقد يرجع ذلك أيضاً إلى الرغبة في إنهاء مبنى الكنيسة بسرعة عند بنائه في القرن الثاني عشر الميلادي في أعقاب الغزوة الصليبية .

وقد دُعّم سقف الرواق الأوسط منذ فترة قريبة من الخارج بالخرسانة مع عمل جسور خارجية أيضاً ، بالإضافة إلى عمل سقف خرساني أعلى الأروقة الجانبية (صورة ٥) .

وقد استحدثت بالحائط الشمالي ثلاثة أبواب : الأول معقود بعقد بشكل جزء من دائرة والباب موضوع في قوصرة ويؤدي إلى الصحن بالجهة الشمالية . وقد عمل العقد بقطع من الرخام الأبيض والحجر الرملي وهذه الصنج مزررة بأشكال هندسية (صورة ٧) ، والباب الثاني والثالث عن يسار الباب الأول . والباب الثاني له عتب مستقيم والباب الثالث له عتب مستقيم أيضاً كما أنه موضوع في قوصرة معقودة .

وفي الحائط الشرقي نُظّم في كل من الحنيتين الجانبيتين شباك معقود بعقد دائري أما الحنية الوسطى فقد استحدثت أسفل شباكها الاوسط مدخل معقود بعقد بشكل جزء من دائرة .

أما الحائط الجنوبي - حائط القبلة - فقد عمل به محراب ، وضع عن يمينه منبر ، كذلك عملت مقصورة أمام الحائط الجنوبي عن يمين المحراب بحجة أن في ذلك المكان قبر النبي يحيى (صورة ١٢) .

وقد عمل المحراب بشكل قوصرة يكتنفها عمودان من الرخام ، وكسي المحراب بالرخام الابيض والحجر الرملي على التوالي . ويرجح أن أعمدة المحراب قد أحضرت

من مكان آخر حيث أن تيجان أعمدها مختلفة الزخارف ، كما أن هذه الزخارف مسيحية الاصل .

أما المحراب فقد عمل من الرخام الابيض والاخضر . يُصعد إلى مكان الخطيب بواسطة أحد عشر درجة ، وقد غطي مقعد الخطيب بقبة صغيرة . كما زخرف جانبا المنبر من الخارج (الريشة) بزخارف نباتية ، شاعت في العصر العثماني (صورة ٢١).

وعمل في الحائط الغربي باب عن يمين باب المدخل يؤدي إلى صالة أقيمت حديثاً ، كما يوجد باب آخر عن يسار باب المدخل بالقرب من الحائط الجنوبي يؤدي إلى غرفة ألحقت بالمسجد في وقت متأخر . كذلك يوجد أعلى الباب الرئيسي وعلى محوره شباك كان . وباب المدخل الغربي له عتب مستقيم به زخارف ترجع إلى عهد بناء الكنيسة (صورة ١٥) .

وقد عملت دكة من الخشب (سدة) بجوار الحائط الشمالي يصعد اليها بدرج من الخشب ولهذا الدكة درابزين من الخشب الخراط وقد زينت الدكة بزخارف هندسية ونباتية باستعمال اللون الاحمر والاخضر والتذهيب (صورة ٩) .

وقد لوحظ بعض الخلاف بين المسقط الذي عمل قبل عام ١٩٢٥^(٣٠) (لوحة ٦٥) والمسقط الحالي وذلك بالنسبة لبعض الفتحات والتي سُدت منذ فترة .

كذلك ألحق بالمسجد وملاصقاً للحائط الشمالي من الخارج رواق يفتح على الصحن المستجد بواسطة عقود مدببة محمولة على دعائم حجرية (صورة ١٠) . وقد استعملت القبوات المتقاطعة في تغطية الرواق . أما الفراغ أمام الباب الرئيسي المستجد في الحائط الشمالي - الجزء الاوسط من الرواق المذكور - فقد غطي بقبة محمولة على طمبور نظمت به تسع نوافذ معقودة بعقد بشكل جزء من دائرة (صورة ١٠) .

وقد ألحقت بالركن الجنوبي الغربي مئذنة ذات مسقط مربع تحمل أعلاها شرفة مربعة (لوحة ٣ ، صورة ٥) . ويتم إنارة السلم الدائري للمئذنة عن طريق

فتحات ضيقة مستطيلة الشكل في الحائط الجنوبي . ويلاحظ وجود فاصل بين حوائط المئذنة وحوائط المسجد . وللمئذنة باب عن يمين باب المسجد الغربي له عتب مستقيم ويعلو عتب الباب نص تاريخي (نص ٤) .

وعن يمين باب المئذنة يوجد مدخل صغير منخفض بعتب مستقيم يؤدي إلى طرقة تنتهي بغرفة مربعة مسقفة بقبة . وفي الحائط الشرقي للغرفة باب يؤدي إلى الجامع وعلى عتب الباب نص تاريخي (نص ١) . كما يوجد على الحائط الشمالي للغرفة نص تاريخي (نص ٦) بالاضافة إلى نص تاريخي آخر على الحائط الغربي (نص ١١) . ويوجد بالحائط الجنوبي شباك مستطيل صغير بالاضافة إلى محراب خالٍ من الزخارف أو التكسيات . ويحتفظ في الغرفة بصندوق يقال أن به شعرة نبوية (نص ١١) وان كان النص التاريخي لم يحدد به طبيعة الاثر المذكور فيه . وقد لوحظ عدم وجود رباط بين حوائط المسجد وحائط الغرفة الجنوبي .


الواجهات

الواجهة الشماليّة


شكّلت الواجهة الشمالية عن طريق عمل قوصرات ودعامات استحدثت في الجزء السفلي منها فتحتان على يمين المدخل : الفتحة الأولى عبارة عن باب معقود بعقد جزء من دائرة له عتبة سفلى من الرخام والفتحة الأخرى باب له عتب مستقيم وله عتبة سفلى من الرخام .

أما الباب الرئيسي في هذه الواجهة فهو معقود بعقد بشكل جزء من دائرة بالرخام الأبيض والأسود والأصفر وله عتبة سفلى من الرخام وينخفض منسوب الأرضية خلف الباب بمقدار ٤٠ سم . من المتر عن منسوب أرضية المسجد (صورة ٧) .

وقد انتظم في الجزء العلوي من القوصرات نوافذ معقودة مختلفة الارتفاع والعرض (صورة ١٠) وقد استحدثت على يسار الباب المذكور بشكل حنية معقودة




لوحة ٢ - الواجهة الشرقية



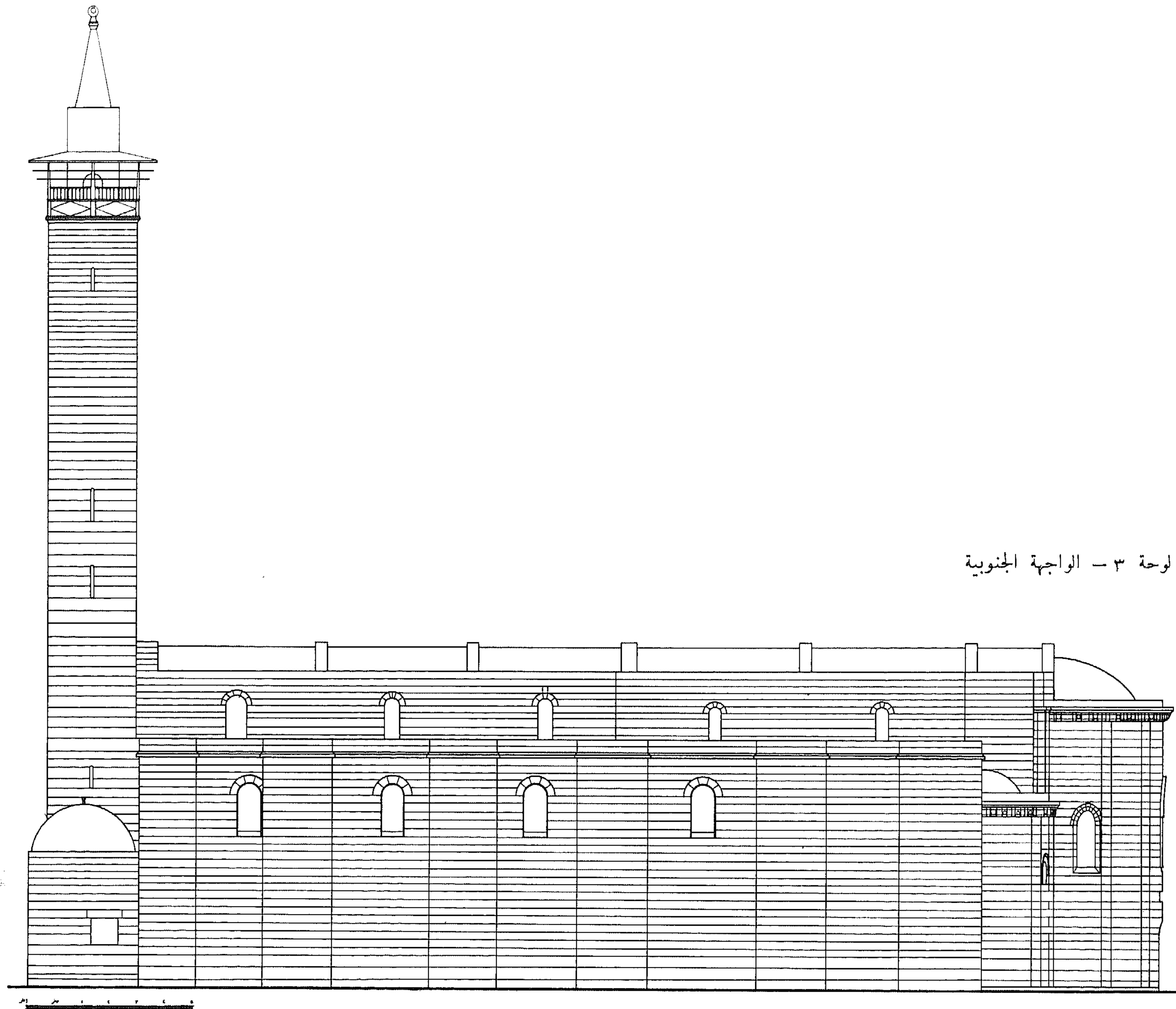
صورة ٦ - المئذنة



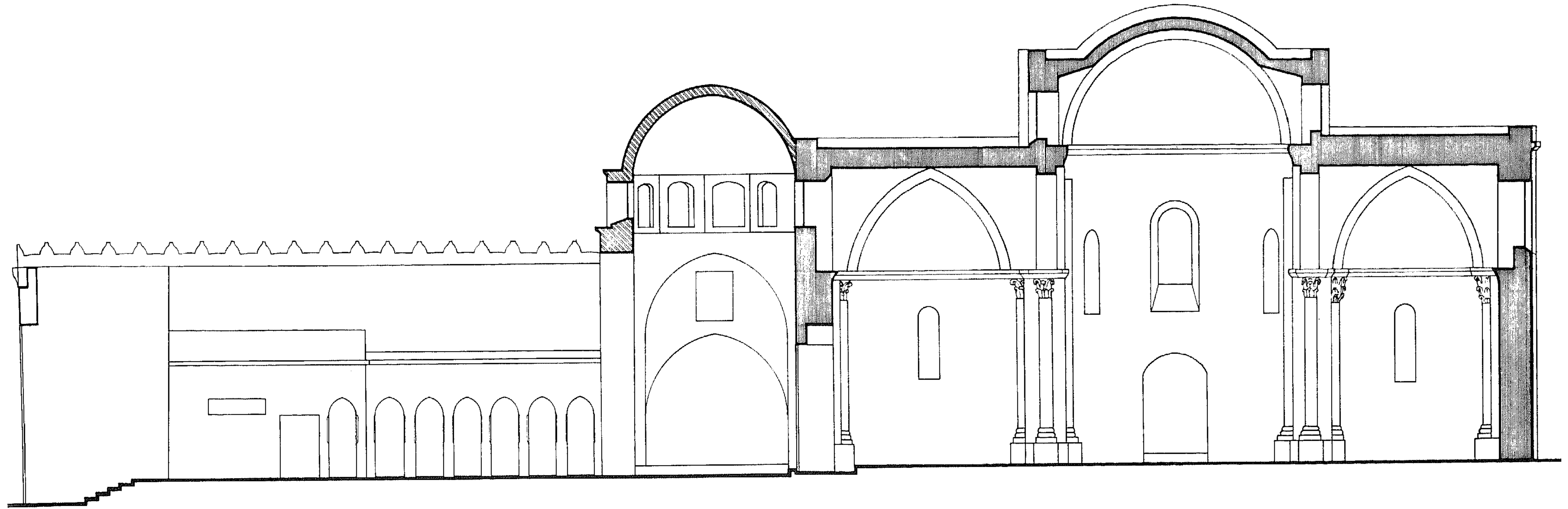
صورة ٥ - الواجهة الشرقية (تفاصيل)



صورة ٤ - الواجهة الشرقية (تفاصيل)



لوحة ٣ - الواجهة الجنوبية




0 1 2 3 4 5 متر


لوحة ٤ - قطاع عرضي



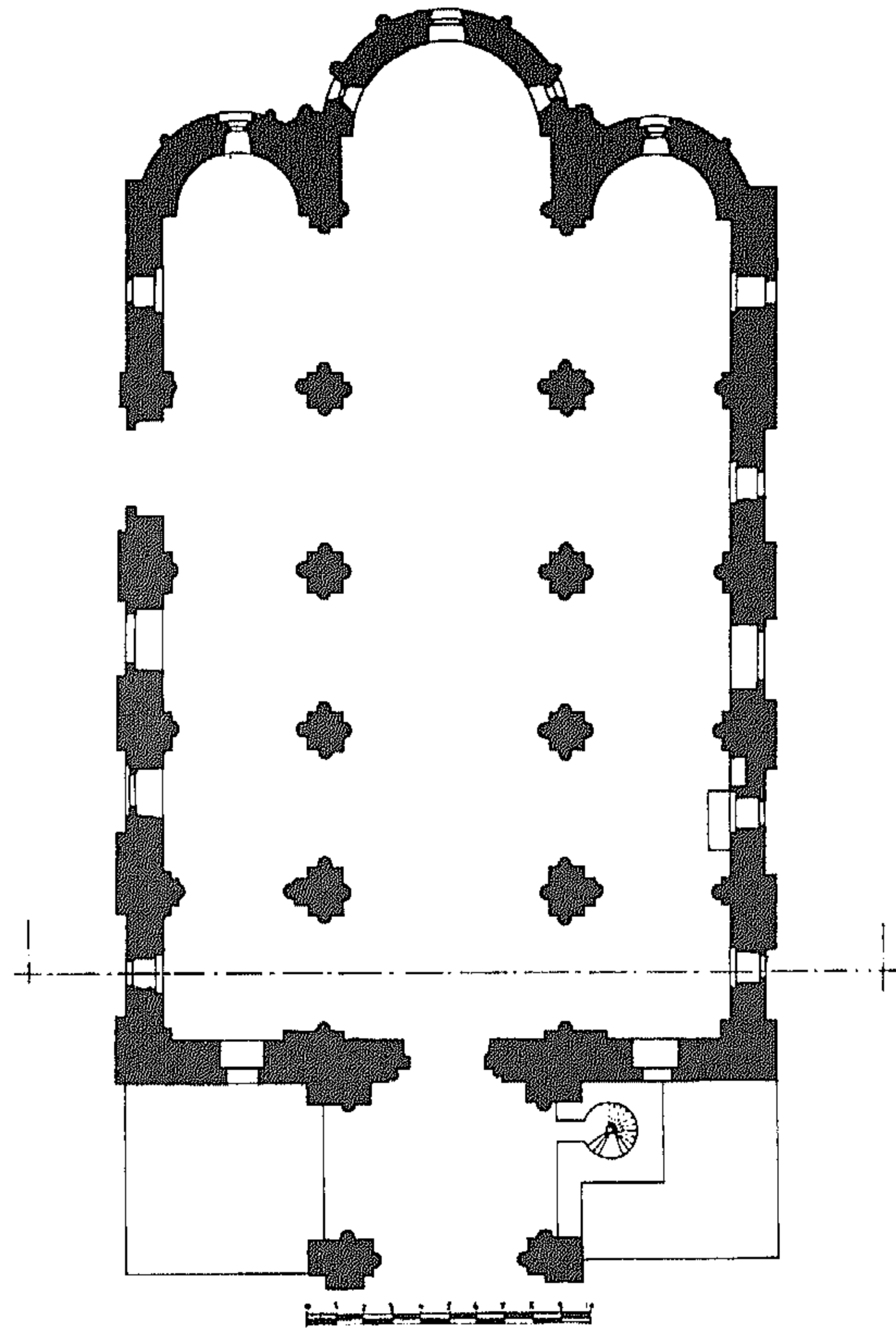
صورة ٨ - الحائط الجنوبي للرواق الأوسط



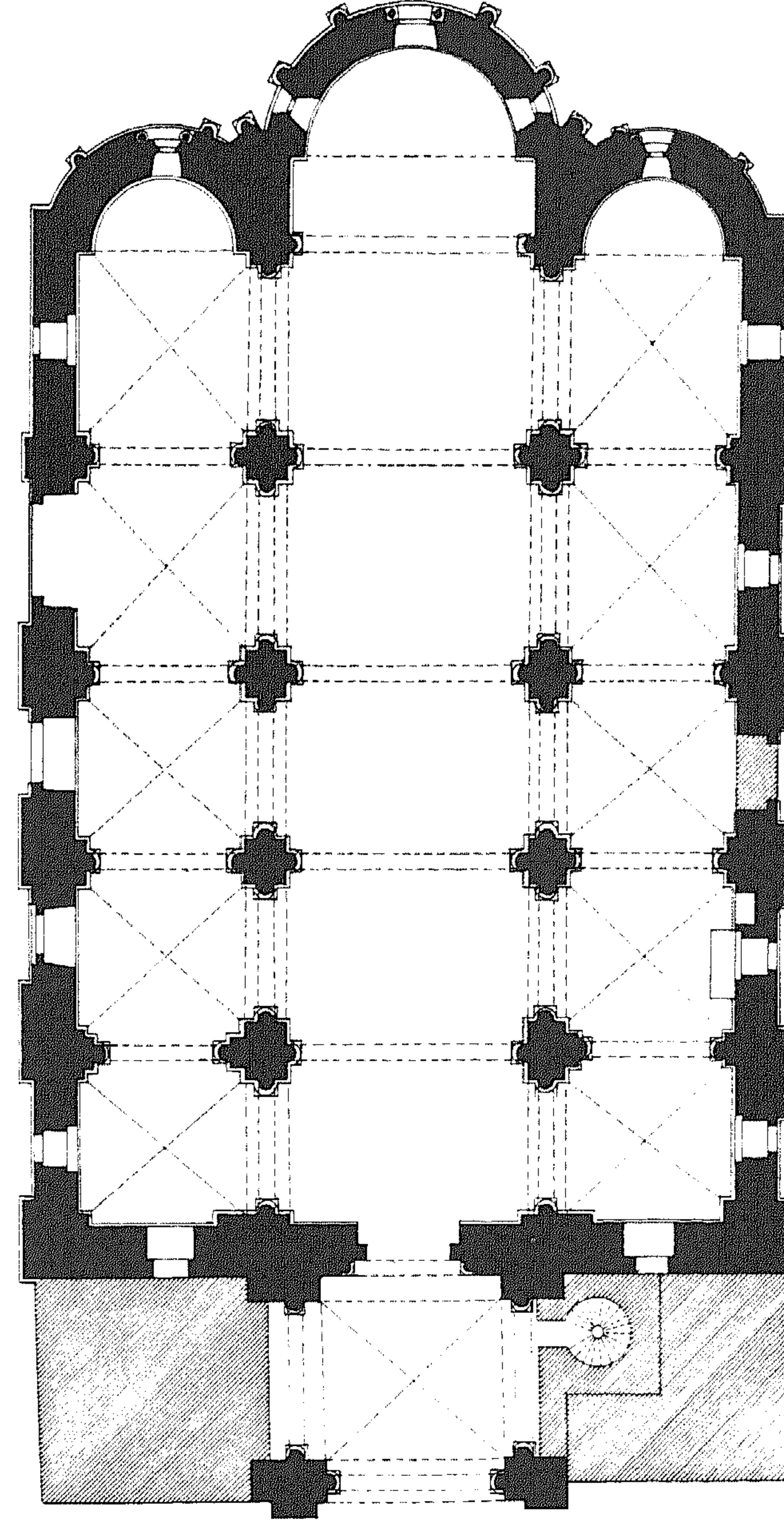
صورة ٧ - المدخل من جهة الصحن




القطاع العرضي




لوحة ٦ - المسقط الأفقي - المديرية العامة للآثار



لوحة ٥ - المسقط الأفقي (ENLART)




صورة ١٠ - القبة والرواق المطلّ على الصحن



صورة صورة ٩ - زخارف السدّة الحشيمية

صورة ١٢ - حاجز قبر النبي يحيى



صورة ١١ - زخارف بالجزء المضاف للمسجد



بعقد زخرفي يكتنفها عمودان من الرخام الأبيض وقد كسي المحراب بالرخام الأبيض والحجر الرملي (صورة ١٤) .

الواجهة الشرقية

تتكون الواجهة من ثلاث حنايا، أكبرها الحنية الوسطى والتي ترتفع عن الحنيتين الجانبيتين أيضاً (لوحة ٢ ، صورة ٣) . وقد استعملت أنصاف الأعمدة والتي لها تيجان في تشكيل الواجهة . ويتوّج الواجهة كورنيش محمول على كوابيل حجرية بشكل رؤوس حيوانات . كما نُظمت بالواجهة فتحات معقودة بعقد دائري في محور الحنيتين الجانبيتين وثلاث نوافذ في الحنية الوسطى . وقد وضعت كل نافذة في قوسرة تميل حوائطها الجانبية إلى الداخل . وقد كان لكل قوسرة عمودان في الأركان الخارجية . ويدور حول عقد القوسرة زخارف هندسية لتؤكد مكان الفتحة وقد لوحظ تنوع الزخارف المستعملة حول القوسرات (صورة ٤، ٦، ١٣) .

الواجهة الجنوبية


تم تشكيل الواجهة الجنوبية (حائط القبلة) عن طريق قوسرات مستطيلة المسقط ودعائم وفتحات وضعت في الجزء العلوي من الحائط . وهذه النوافذ مستطيلة معقودة بعقد نصف دائري . ويلاحظ عدم تطابق محور الفتحات مع محور القوسرات ، بالإضافة إلى عدم انتظام عرض القوسرات بالواجهة ويجانب ذلك لوحظ عدم تطابق محور الدعامة من الخارج مع محور الاكتاف الداخلية . كذلك يلاحظ بوضوح وجود فاصل بين حائط المسجد الجنوبي وحائط الغرفة ، كما يوجد اختلاف بين ارتفاع صفوف الحجارة في كل من المبنيين (لوحة ٣ ، صورة ٢)

الواجهة الغربية

لا يظهر من هذه الواجهة غير مدخل حديث معقود بعقد حدوة الفرس مزخرف (صورة ١) .




صورة ١٣ - زخرفة الشباك بالواجهة الشرقية



١٥ - عتب الباب بالواجهة الغربية



١٤ - المحراب بالرواق المطل على الصحن



صورة ١٧ - عمود بالمدخل الغربي



صورة ١٦ - عمود بالدعائم الداخلية



صورة ١٩ - الرواق الأوسط



صورة ١٨ - أعمدة بالدعائم الداخلية



صورة ٢١ - زخارف بريشة المنبر الرخامي



صورة ٢٠ - المحراب

النصوص التاريخية

١- نص من سطر واحد يعلوه زخارف هندسية على عتب الباب المستحدث في الحائط الغربي للمسجد والمؤدي إلى الغرفة بالركن الجنوبي الغربي خلف المئذنة:

أنشأ هذا الشباك المبارك الفقير إلى الله تعالى مغلطي بن الحصني^(١٧) في شهر رمضان المبارك المعظم سنة سبع وثلاثين وسبعمائة (١٣ نيسان - ١٢ أيار ١٣٣٧) عفا الله عنه .

٢- نص من سطرين على لوح من الرخام الابيض أعلى الباب المستحدث بالواجهة الشرقية للمسجد ، أمكن التعرف على مقاطع قليلة منه بسبب تآكل العديد من الحروف ، ويرجح أن يكون مرسوم من كافل الملكة بالشام الامير بيدمر^(١٨) ومؤرخ في ١٠ ذي الحجة ٥٧٧٥هـ / ٢٣ أيار ١٣٧٤ م .

٣- نص من أربعة أسطر عبارة عن نحت بارز على كل من العمودين على جانبي المدخل الغربي للجامع^(١٩) :

بتاريخ سنة ستة وثمانائة هجرية (١٤٠٣ - ٤ م) قرر الجناب العالي الجمالي^(٢٠) أمير مؤيد باب السلطنة الشريفة ببيروت المحروسة أعزّ الله انصاره أن يبطل ما كان استحدث على الخبازين ببيروت لنائب الحسبة الشريفة وهو في كل سنة على كل فرن خمسة أمداد وما كان الخبز بالاجرة أيضاً أمر بإبطال ذلك وأنه لا أحد يأخذ رسماً باسمه ولا يحدث خلفه وملعون ابن ملعون من يعود يجدّد ذلك ويأخذ منهم شيئاً ولا يأخذ المحتسب إلا جامكيتته فلو أخذ يجبي شيئاً غير جامكيتته يكون عليها مسؤولاً فليعلن ...

٤- أربعة أسطر بالخط الثلث على لوحة رخامية محاطة بشرفات مورقة ، واللوحة مثبتة فوق باب المئذنة :

بسم الله الرحمن الرحيم . أنشأ هذه المنارة المباركة العبد الفقير إلى الله تعالى الشريف موسى بن المرحوم الزيني / مسلّم^(٢١) دوا دار الجناب العالي المولوي الاميري الكبير الناصري محمد بن الحنش^(٢٢) أعزها الله تعالى بنية صالحة وعزيمة صادقة / ورغبة في الثواب تقرباً إلى ربه الكريم وطلباً لثوابه العميم أثابه الله الجنة بمنّه وكرمه بتاريخ مستهل شهر الله المحرم الحرام / افتتاح سنة أربعة عشر وتسعمائة (٢ أيار ١٥٠٨ م) والحمد لله وحده وصلى الله على سيدنا محمد وعلى آله وصحبه وسلّم .

٥- لوحة رخامية بها خمسة أسطر تنتهي من أعلى بشكل مثلث مثبتة على الحائط الغربي أمام المدخل الرئيسي للمسجد :

بسم الله الرحمن الرحيم . أنشأ هذا المكان المبارك العبد الفقير إلى الله سبحانه وتعالى عبدالله بن الشيخ ابراهيم / الخطيب^(٢٣) الإمام في الجامع فتوح الإسلام في شهر رمضان من شهور سنة سبع وستين وألف (١٣ حزيران - ١٢ تموز ١٦٥٧ م) / يا جامع الحسينين قد أنفقتوا (!) مالي / من حلال بفضل مولانا الكريم أرّخت ذو الجلال سنة ١٠٦٧ (١٦٥٧ م) والحمد لله وحده وصلى الله على سيدنا محمد وعلى آله وصحبه وسلّم .

٦- نص من ثلاث أسطر نحت على لوح من الرخام مثبت على الحائط الشمالي للحجرة بالركن الجنوبي الغربي :

السيد أحمد بن عز الدين^(٢٤) جدّ هذا المحل / لله كان فأرخوا ولذكروه عزّ وجلّ / سنة ١٠٧٧ (١٦٦٦ - ٧ م) .

٧- كتابة من ثلاثة أسطر نحت على الرخام داخل دائرة - الكتابة مدهونة باللون الأسود - موجودة على يمين المحراب المستحدث في الحائط الشمالي من جهة الصحن :

لا إله إلا الله محمد رسول الله / أبو بكر وعثمان وعلي وطلحة / سنة ١١٩٣ هـ (١٧٧٩ م) .

٨ - كتابة من ثلاثة أسطر نحت على الرخام داخل دائرة - الكتابة مدهونة باللون الأسود - موجودة على يسار المحراب المستحدث في الحائط الشمالي للجامع من جهة الصحن :

والزبير وسعد وسعيد / وعبد الرحمن بن عوف وأبو عبيدة عامر بن الجراح /
سنة ١١٩٣ هـ (١٧٧٩ م) .

٩ - خمسة أسطر نحت بارز على لوح رخامي أبيض مثبت على دعامة بالرواق المضاف إلى مبنى الجامع بالجهة الشمالية - الدعامة اليسرى الحاملة للقبلة - :

السيد عبد اللطيف فتح الله (٢٥) غفر الله له
يا قبة أحسن بركة قد انشئت من فوقها تسمو ونعم المنشأ
فكأنها قصر مشيد قد سما والماء تحت ظلاله يتفيا
تحميه من برد ومن حرّ فلا شمس بضمن خلاله تتلأ
فتوّضّؤا فالماء أصبح قائلا يا فوز من أرخت بي يتوضأ
١٢٢٩ (١٨١٣ - ١٤ م)

١٠ - ستة أسطر نحت على لوح من الرخام الأبيض مربع الشكل يحيط به زخارف بأشكال نباتية سوداء اللون ويحيط بذلك جميعه اطار من الرخام ، وهو مثبت على حائط القبلة على يمين الداخل :

الله جامعنا المعظم جامعنا أنوار ذكر الله فادخل واحتسب
اذن الاله بأن يكون مجددا وعليه نور من بهاء منسكب
بشرى لمن صلى به بسكينة ومن جنى الخيرات منه يكتسب
حرم لنا حق وبيت الله قد امنن لمن يمس إليه ويرتقب
ومنشئه بالخير ارتخ واحد بسناء نور وفيه اسجد واقترب
في ذي الحجة الحرام ختام سنة ١٢٦١ احدى وستون ومائتين وألف
(١ كانون أول - ٣٠ كانون أول ١٨٤٥ م)

١١ - لوحة رخام عليها ثلاثة أسطر نحت بارز مثبتة على الحائط الغربي للغرفة بالركن الجنوبي الغربي :

اهدى هذا الاثر الشريف ساكن الجنان السلطان عبد الحميد خان (٢٦) وعهد
بخدمته الشريفة لآل فاخوري أهدي سنة ١٢٧٦ هـ (١٨٥٩ - ٦٠ م) حرّر في
رمضان المبارك سنة ١٣٣٨ هـ (١٩ أيار - ١٧ حزيران ١٩٢٠ م) .

١٢ - نص قرآني بالاحرف البارزة على لوح خشبي مثبت أسفل الفتحات على الوجه الداخلي للحوائط الخارجية :

بسم الله الرحمن الرحيم . سورة ٣ (آل عمران) آية ١٠١ - ١١١ ، ١٧٧ .
صدق الله العظيم . نسيب مكارم (الخطاط الذي كتبها) صنع خضر فليفل واخوانه
سنة ١٣٨٣ هـ (١٩٦٣ - ٦٤ م) .

١٣ - نص قرآني بالاحرف البارزة على لوح خشبي مثبت على حائط الحنية الوسطى من الداخل : سورة ١٩ (مريم) آية ١٢ - ١٥ .

١٤ - نص قرآني من سطر واحد على لوحة من الرخام مثبتة أعلى المحراب :
سورة ٩ (التوبة) آية ١٨ .

١٥ - ثلاثة أسطر حفر على المنبر (الريشة) من الجهتين من الخارج :
شيد هذا المنبر / ابراهيم الغندور المصري (٢٧) / ١٣٧٤ (١٩٥٤ - ٥٥ م) .

١٦ - كتابة باللون المذهب على المقصورة المدينية على يمين المحراب يجوار حائط القبلة :

بسم الله الرحيم . سورة ١٩ (مريم) آية ١٢ . جدد هذا المقام حضرت (!)
مولانا السلطان الغازي عبد الحميد خان . (٢٦)

١٧ - نص من ثلاثة أسطر - ثلث مملوكي - حفر بارز على لوح من الرخام الابيض مثبت على يمين أسفل الحائط خلف المقصورة - جزء من الكتابة يختفي خلف قوائم المقصورة - :

تاريخ الإنشاء والتأثيرات المعمارية

يتضح مما سبق أن مبنى الجامع العمري كان في الاصل كنيسة للقديس يوحنا المعمدان يرجح أن تكون قد أقيمت في الفترة من ١٣ أيار ١١١٠م - تاريخ استيلاء الملك بلدوين على بيروت خلال الحملات الصليبية - وعام ١١١٢م وهو تاريخ تعيين أسقف تابع للكنيسة الكاثوليكية في بيروت .

وترجع عدم الدقة في تنفيذ مباني الكنيسة كما هو واضح في عدم انتظام النوافذ بالواجهة ، واختلاف محاور الدعامات الداخلية بالنسبة لمحاور الوحدات الفراغية وكذلك بالنسبة لمحاور الاكثاف الداخلية ، إلى الرغبة في سرعة إنهاء المبنى وبالتالي إيجاد أسقفية لبيروت تابعة للكنيسة الرومانية حيث أن بيروت كانت ملحقة قبل ذلك بأسقفية انطاكية .

ورغم أن المبنى قد أقيم في فترة عصر الرومانسك إلا أن المسقط يبين بوضوح تأثير العمارة المسيحية الاولى ، فهو يتكون من ثلاثة أروقة تنتهي كل منها بحنية ، بينما نجد في عصر الرومانسك المسقط الصليبي الناتج من وجود رواق عرضي (Bema) مع تغطية تقاطع الرواق العرضي والرواق الاوسط (Nave) ببرج ، هذا بالإضافة إلى وجود حنيات اشعاعية أو متدرجة بالجهة الشرقية وجاليري أعلى الاروقة الجانبية . كذلك حدث في المسقط الرومانسك تنويع بايقاع في استعمال الاعمدة والدعائم على جانبي الرواق الاوسط ، بينما نرى في بيروت استعمال دعائم مستطيلة المسقط مع وجود أنصاف أعمدة ملتصقة بها على محاور الدعامة وهو ما وجد في الرومانسك الفرنسي ، مع استمرار أنصاف الاعمدة حتى منسوب العقود معطية بذلك طابع الاستمرار للعناصر الحاملة . كذلك استعملت القبوات الدائرية المقسمة بعقود في تغطية الرواق الاوسط وهو ما نجده في الكنائس الرومانسك الفرنسية وعلى سبيل المثال St. Sernin بمدينة تولوز (١٠٨٠ - ٩٦م) .

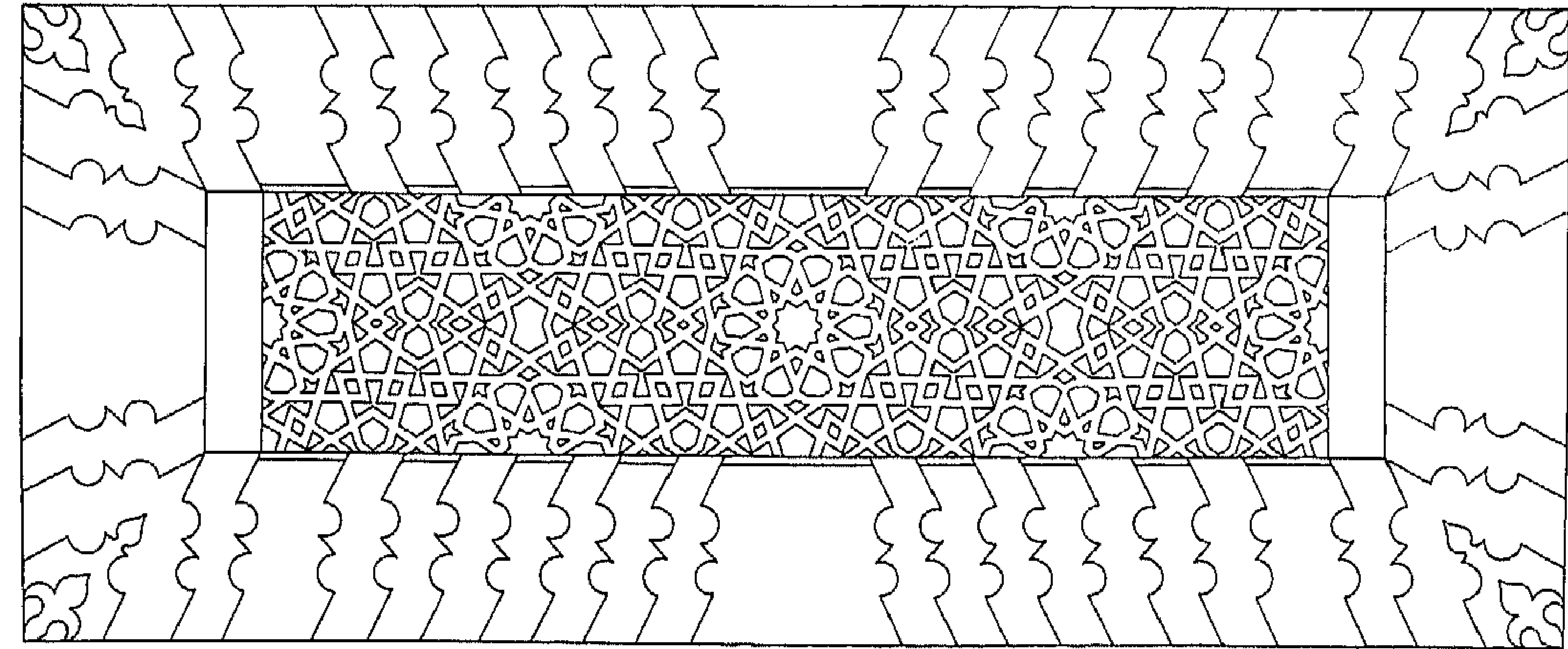
بسم الله الرحمن الرحيم / جدد هذا الحوض المبارك /

١٨ - كتابة من أربعة أسطر على لوح من الرخام الابيض بيضاوي الشكل موضوع داخل الفراغ خلف المقصورة (غير مثبت) :

انتقل بالوفاة لرحمة الله / تعالى علي حمزة برشي / ارناؤطي^(٢٨) في شوال ١٢٠٦ (٢٣ أيار - ٢٠ حزيران ١٧٩٢ م) .

١٩ - نص من أحد عشر سطراً - نحت بارز - على لوح من الرخام الابيض مرتكزة على الحائط الخلفي للمقصورة - وقد تعذر قراءة النص بالكامل لعدم وجود اضاءة كافية في ذلك المكان - :

بسم الله الرحمن الرحيم / بتاريخ سنة أربع وتسعين وسبعمائة (١٣٩١ - ٩٢ م) شاء سيدنا ومولانا / حاكم بيت الدين عبد الرحمن الباعوني^(٢٩) / ... الله لحلاله وأتابه الجنة وقف الدار لله / المعروفة بعبد الله ... بشارع الملاحين ببيروت / ... على مصالح الجامع بعد أن كان الورثة له / استولوا على الوقف مدة ثم استقرت الدار المذكورة وقفاً / مؤبداً محبسا أتاب الله الواقف والساعي وغفر لهما / ... عند الحاكم المشار اليه / ... /



غير اننا نجد ملامح الرومانسك بوضوح في تشكيل الواجهة الشرقية الخارجية وذلك باستعمال أنصاف الأعمدة والكوابيل الحاملة للكورنيش بأشكال رؤوس حيوانات بالإضافة إلى وضع النوافذ المعقودة في قوسرات وتزيين أركانها بأعمدة والزخرفة حول عقود القوسرة بشكل هندسي ونرى مثلاً لذلك بشمال إيطاليا في كنيسة S. Pierre في مدينة Aulnay وقد أقام الصليبيون كنائس متعددة مشابهة لكنيسة بيروت على امتداد شاطئ البحر الأبيض المتوسط بين يافا والكرمل. (٣٠)

ولم أستطع من خلال المصادر التي استندت إليها إلى الاستدلال على أية أعمال معمارية أجريت بالمبنى بعد إنشائه حتى بداية القرن الرابع عشر الميلادي ، حيث أن أقدم نص بالمبنى مؤرخ في عام ٧٣٧هـ/١٣٣٧ م ويختص بإنشاء شبك في الحائط الغربي للجامع والذي تحول بعد ذلك إلى باب يؤدي إلى الغرفة بالركن الجنوبي الغربي .

بعد ذلك عمل باب في الحنية الشرقية ويرجح أن يكون ذلك قبل عام ٧٧٥هـ/١٣٧٣ - ٧٤ م وهو تاريخ المرسوم على الرخامة أعلى الباب ، حيث أنه قد جرت العادة على وضع المراسيم بجوار المداخل في المباني الخاصة بالتجمعات (مثل المساجد) حتى يقرأها غالبية السكان مثل النص رقم ٣ الخاص بالخبازين.

وفي عام ٩١٤هـ/١٥٠٨ م (نص رقم ٤) أقام شرف الدين موسى بن زين الدين مسلمم والذي شغل وظيفة رئيس ديوان (دوا دار) عند ناصر الدين محمد بن الحنش المئذنة بالركن الجنوبي الغربي للمسجد ، وتشابه هذه المئذنة المآذن السورية فنجدتها بالجامع الاموي بدمشق بمئذنة نور الدين بجوار الباب الروماني الشرقي .


أما الانشاء الذي أقامه أمام الجامع ابراهيم الخطيب في عام ١٠٦٧هـ/١٦٥٧ م (نص رقم ٥) فلم يذكر في النص طبيعة هذا الانشاء ، إلا أن وضع النص في مدخل الجامع الغربي قد يشير بذلك على الأرجح إلى الغرفة الموجودة بالركن الجنوبي الغربي خلف المئذنة ، والتي أدت الدراسة الحقلية للمبنى ان هذه الغرفة قد أقيمت بعد المئذنة ويرجح أن تكون النافذة سابقة الذكر قد حوّلت إلى باب في ذلك التاريخ لامكان استعمال الغرفة من داخل الجامع ولعلها كانت مخصصة

لامام الجامع . وقد جددت هذه الغرفة بعد ذلك (نص رقم ٦) في عام ١٠٧٧هـ/ ١٦٦٦ - ٦٧ م .

وفي أول القرن الثامن عشر الميلادي أشار الرحالة النابلسي عند زيارته لبيروت في عام ١١١٢هـ/١٧٠٠ م إلى وجود بركة مياه - كانت في الغالب مخصصة للوضوء - بجوار المسجد . ولعل هذه البركة قد أقيمت في العصر المملوكي البحري في نهاية القرن الثالث عشر الميلادي بعد استيلاء سنجر الشجاعي على بيروت حيث أنه يوجد لوح رخامي بنص (رقم ١٧) يشير إلى حوض مياه حيث أن النص مكتوب بخط ثلث مملوكي .

ولعل المدخل بالحائط الشمالي للجامع قد استحدث وإن كنت أرجح أنه عمل بالحائط منذ إنشاء حوض المياه للوضوء بالجهة الشمالية لتسهيل حركة المصلين بين بركة الوضوء والجامع . ويجب الإشارة إلى أن الزخارف النباتية أعلى الباب المذكور قد شاعت في العصر العثماني ويوجد ما يشابهها بالعديد من الاعمال التي أقيمت بالعصر العثماني وعلى سبيل المثال الباب الخارجي للجامع الازهر بمصر والمعروف بباب المزينين ، وأرجح أن الباب المقام بالحائط الشمالي قد أجريت به أعمال ترميم وتزيين بالعصر العثماني ولعل ذلك كان عام ١١٩٣هـ/١٧٧٩ م وهو التاريخ المبين في النص رقم ٧ ، ٨ عن يمين ويسار المحراب الخارجي بالحائط الشمالي بالجامع والذي أنشئ في ذلك التاريخ أيضاً .

بعد ذلك أي في عام ١٢٢٩هـ/١٨١٣ - ١٤ م (نص رقم ٩) أقام القاضي عبداللطيف فتح الله القبة فوق البركة المخصصة للوضوء وهذا يوضح أن الرواق بالجهة الشمالية كان موجوداً قبل ذلك التاريخ وقد أكدت الدراسة الحقلية هذا أيضاً ولم أستطع تحديد تاريخ الانشاء وإنما يغلب ظني أن الرواق أقيم خلال القرن الثامن عشر الميلادي بعد زيارة النابلسي في عام ١٧٠٠ م حيث أنه لم يشر إليه وإنما ذكر البركة فقط فلعل الرواق قد أقيم مع المحراب الخارجي في عام ١١٩٣هـ/١٧٧٩ م لحماية المصلين .



أما اللوحة الرخامية المثبتة على حائط القبلة عن يمين المحراب والمؤرخة في عام ١٢٦١ هـ / ١٨٤٥ م فلم يذكر فيها عن أية أعمال معمارية . وفي عام ١٢٧٦ هـ / ١٨٥٩ م أهدى السلطان عبد الحميد الاول (أنظر ملحوظة ٢٦) الاثر النبوي إلى الجامع (نص رقم ١١) وتبع ذلك إهداء الحاجز الحديدي داخل المسجد من السلطان عبد الحميد الثاني (الغازي) في عام ١٣٠٥ هـ / ١٨٨٧ - ٨٨ م حيث أقيم على القبر المزعوم للنبي يحيى .

وفي عام ١٩٥٦ م أنشئ المنبر الرخامي على نفقة ابراهيم الغندور المصري^(٣١) ، ولا نعلم أية أخبار عن المنبر الاصيلي للجامع وإنما أرجح أن يكون من الخشب ويرجح أن يكون قد عمل على نمط المنابر المملوكية والتي نجدها في مساجد ومدارس طرابلس المملوكية .

بعد ذلك وفي الاعوام ١٩٥٢ م ، ١٩٦٠ م^(٣٢) أجريت إصلاحات في سقف الجامع ورمم ترميماً عاماً وعملت نقوش بالالوان على الوجه السفلي لأرضية السدة ولعل التاريخ المعطى مع الآيات القرآنية ١٣٨٣ هـ / ١٩٦٣ م هو تاريخ انتهاء الاعمال بالجامع . وقد قامت بهذه الاعمال مديرية الاوقاف الاسلامية بالاشتراك مع مديرية الآثار ، وأحب أن أشير إلى أن أعمال الترميم هذه قد أضرت بالمبنى من الناحية الاثرية وغيرت من معالمه الاصلية . كذلك أضيف الصالون الملحق بالجامع في عهد المرحوم الشيخ محمد توفيق خالد^(٣٣) .

وقد أصيب المبنى ببعض الأضرار خلال الأحداث الأخيرة في لبنان في عامي ١٩٧٥ م ، ١٩٧٦ م وتقوم مديرية الأوقاف بالإصلاحات خلال عام ١٩٧٧ م . كذلك أحب أن أشير إلى أنه بمقارنة المسقط الذي عمل قبل عام ١٩٢٦ م^(٣٠) (لوحة ٥) والمسقط الحالي تبين أنه أغلقت بعض النوافذ بالحوائط الخارجية وكذلك فإن الدعامة اليمنى الأولى بالجهة الغربية أجريت بها بعض التعديلات ولعل هذه التعديلات تمت خلال الإصلاحات التي أجريت بالمبنى في الخمسينات والستينات من هذا القرن .

جامع الأمير منصور عسّاف

لمحة تاريخية

أقام هذا المسجد الأمير منصور بن حسن بن عسّاف التركياني (٣٤). وترجع تسمية الجامع بجامع السراي أو جامع دار الولاية (٣٥)، إلى أن المبنى أقيم بجوار سكن الأمير المذكور (السراي) والذي كان أيضاً مقراً للحكم (٣٦). وقد تولى الأمير منصور عسّاف الحكم بعد وفاة عمه الأمير قيتباي عام ١٥٢٣/٥٩٣٠ - ٢٤ م واستمر في الحكم حين وفاته عام ١٥٨٠/٥٩٨٨ م (٣٤).

وقد أقيم الجامع على قطعة الأرض التي كان عليها في السابق مبنى دير وكنيسة لأتباع القديس فرنسيس الأسيزي (٣٧). والتي أقيمت في النصف الأول للقرن الثالث عشر الميلادي (٣٧).

وبعد الفتح الإسلامي لبيروت في عهد الأشرف خليل بن قلاوون في رجب ٦٩٣/٥٦٩٣ تموز ١٢٩١ م، سكن مبنى الدير أمراء عبيّة الذين كلفهم السلطان المملوكي بحماية سواحل المنطقة (٣٨). وبعد ان ساءت حالة المبنى (٣٩)، هدم مبنى الكنيسة وبيعت أنقاضها لبني الحمراء (٤٠)، وذلك بعد عام ١٧٠٤/٥٨١٠ - ٨ م (في عهد السلطان فرج بن برقوق - العصر المملوكي الجركسي) حيث استعملت الأنقاض في بناء مدرسة (٤١).

وأقدم وصف للمبنى - مبنى الجامع - قدمه لنا الرحالة عبد الغني النابلسي خلال زيارته لبيروت في ٦ ربيع ثاني ١١١٢/٥١١٢ - ٢٠ أيلول ١٧٠٠ م (٤٢). وقد أفاد النابلسي بأن المسجد كان له بابان، وأن فناءه احتوى على بركة للمياه. كذلك ذكر النابلسي بأن الجامع به قبة رئيسية يحيط بها أربعة قباب وأربعة قبوات، كما تُحمل القبة بواسطة أربعة أعمده.

وكما يوضح المسقط الخاص بمديرية الآثار (لوحة ٧٧) - يرجّح أنه رُفع في الأربعينات من هذا القرن - ان الأبواب التي ذكرها النابلسي كانت في السور المحيط بالصحن بالحائط الشرقي والآخر بالحائط الغربي. وقد نقل في وقت لاحق أحد هذه الأبواب إلى جامع الأمير منذر حيث وضع أمام مدخله الشرقي (٤٣)، وكان الباب الشرقي المذكور يطلّ على ساحة المصلى المخصصة للصلاة في الأعياد وصلاة الإستسقاء (٤٤). أما الباب الآخر فقد نقل إلى مسجد محلة عين المريسة ووضع في السور الجنوبي الخارجي (٤٥).

وصف المبنى

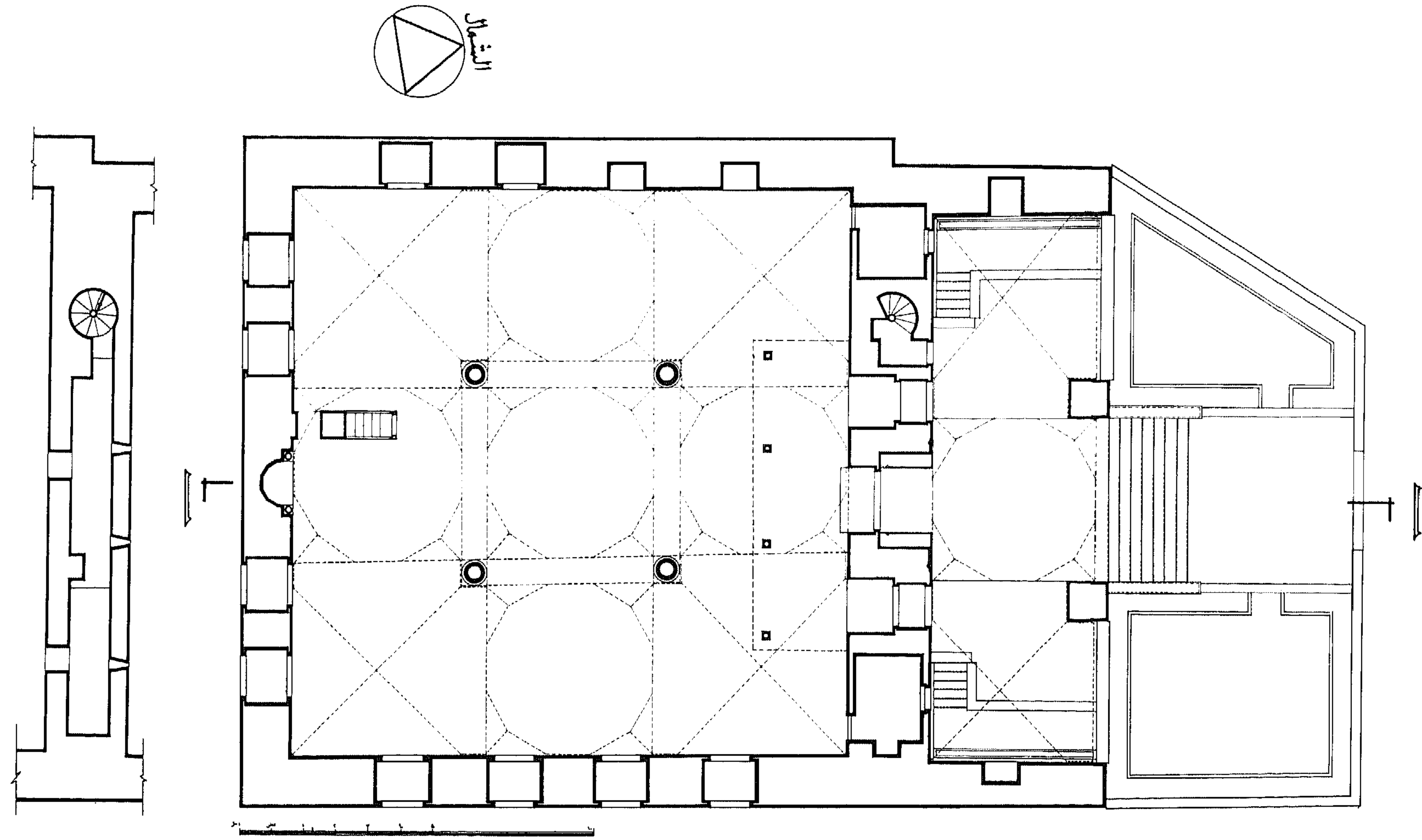
الموقع

يقع مسجد الأمير منصور عسّاف في قلب العاصمة بيروت بالوسط التجاري للمدينة. وتطلّ الواجهة الشمالية على شارع ويغان، أما الواجهة الشرقية فتطلّ على شارع فرعي يؤدي إلى سوق سرسق (٤٦)، والواجهة الجنوبية تطلّ على شارع فرعي أيضاً (سوق الدالين سابقاً) (٤٧)، وهو يؤدي أيضاً إلى سوق سرسق، أما الواجهة الغربية فقد أقيم أمامها مجموعة من المحلات التجارية، التي تطلّ بالتالي على شارع حسين الأحذب.

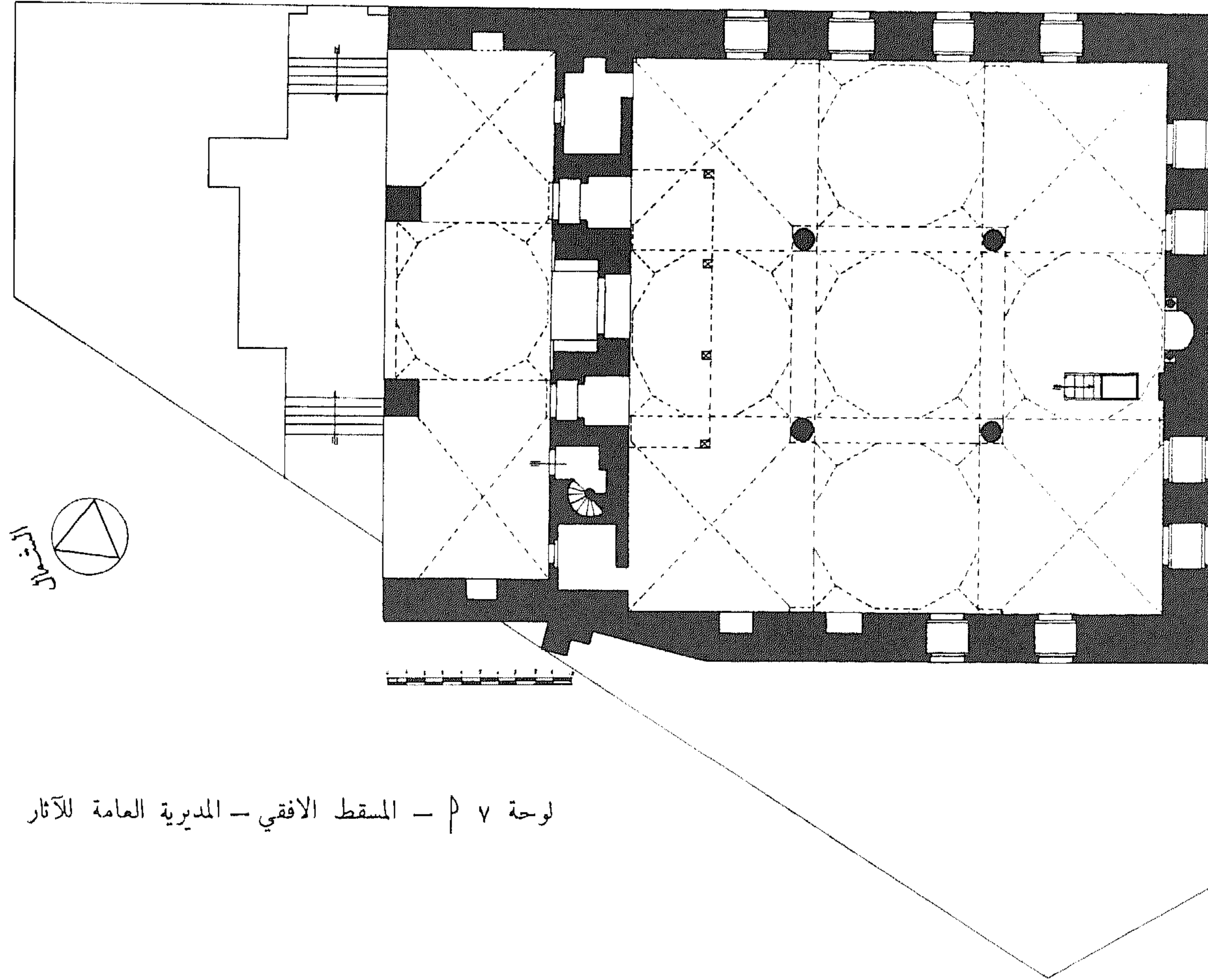
المسقط

مسقط المسجد عبارة عن مستطيل طوله ٢٦,٧٠ متراً وعرضه ٢٠,٥٠ متراً، وينقسم إلى جزئين (لوحة ٧):

١ - المدخل: وهو عبارة عن رواق (Narthex) مستطيل عرضه ٥,٤٠ متراً وطوله ١٦,٥٠ متراً وينفتح على الحوش بالجهة الشمالية عن طريق ثلاثة عقود مدبّبة محمولة على دعامتين من الحجر الجيري مقاس كل منهما ١,٢٠ × ١,٢٠ متراً. ويلاحظ أن المسافة بين الدعامة اليسرى والحائط الشرقي أقل من باقي المسافات، فهي تبلغ ٤,٢٥ متراً بينما الفتحة الوسطى مقاسها ٤,٨٠ متراً والفتحة عن اليمين ٥,٠٠ أمتار. وترتفع أرضية الرواق بمقدار ١,٤٠ متراً عن أرضية الحوش الموجود أمامه.



لوحة ٧ - المسقط الافقي



لوحة ٧ - المسقط الافقي - المديرية العامة للآثار



صورة ٢٣ - الواجهة الشرقية (شبّاك علوي)



صورة ٢٢ - المدخل




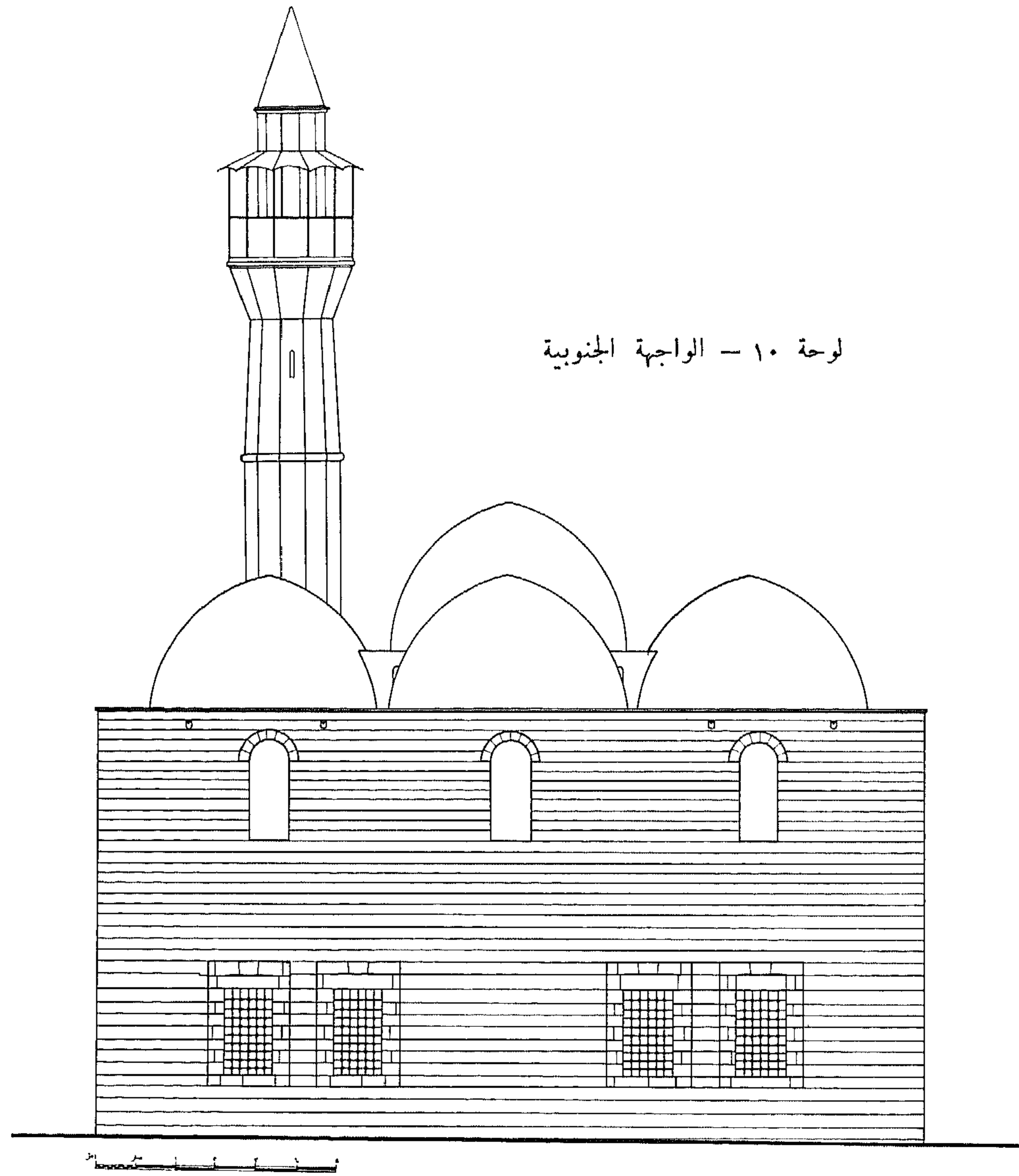
صورة ٢٦ - سقف المسجد

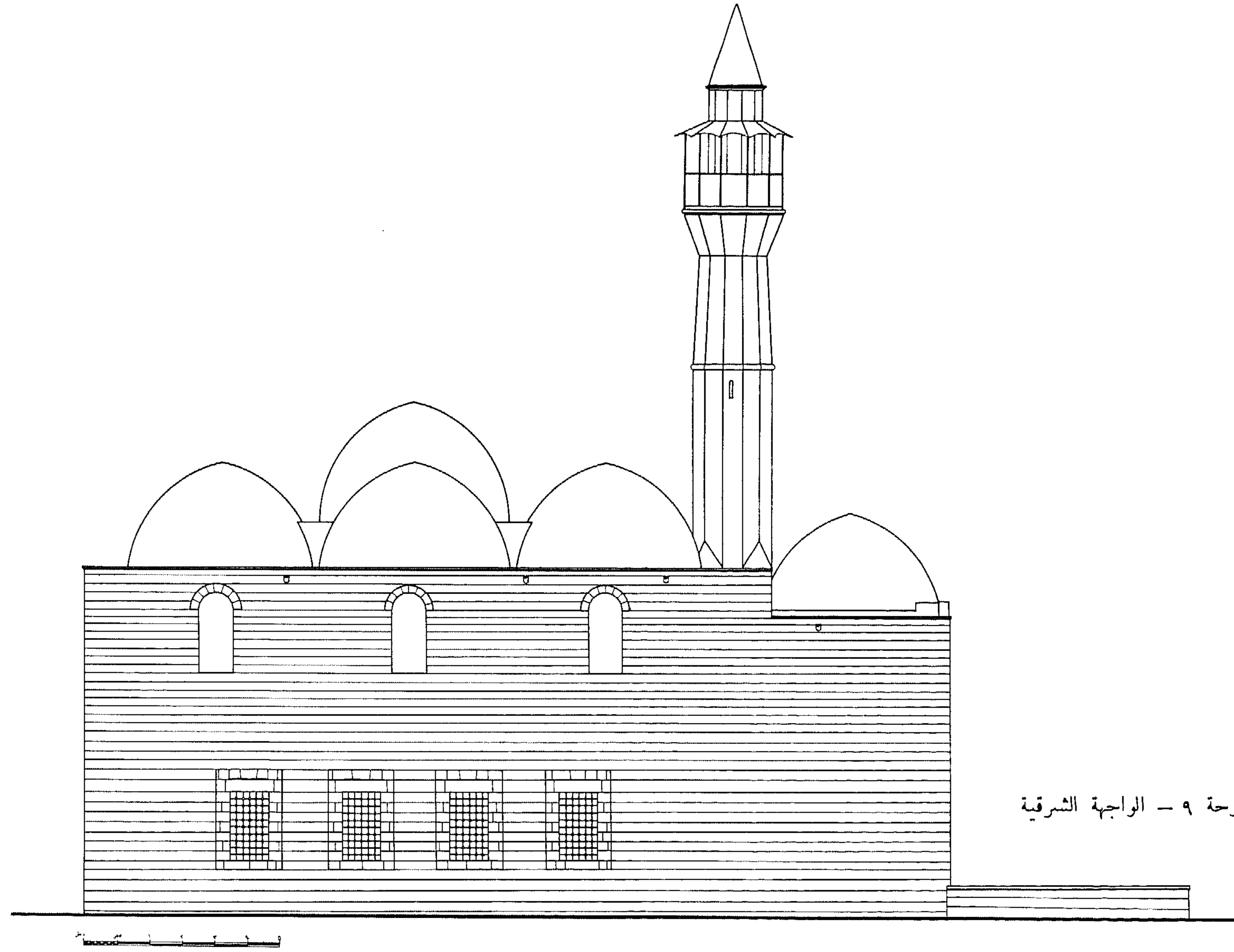


صورة ٢٥ - سقف الرواق أمام المدخل



صورة ٢٤ - الواجهة الشرقية (شباك سفلي)





لوحة ٩ - الواجهة الشرقية

ويغطي المسطح الاوسط من المدخل بقبة ، ويتم تحويل المسقط المربع إلى مثنى عن طريق مثلثات في الاركان ، أما المسطح على جانبي القبة - بقية مسطح الرواق - فقد غطي بقبو متقاطع . ويلاحظ وجود قوسرة معقودة بعقد بشكل جزء من دائرة بالحائط الشرقي والغربي ، كما أن كلا من الحائطين يرتد إلى الخلف - يقل سمك الحائط - قبل منسوب رجل العقد بمسافة صغيرة . وقد أقيم حديثاً أحواض للوضوء على امتداد الحائط الشرقي والغربي للرواق .

وفي الحائط الجنوبي للرواق وعلى محور العقد الاوسط يوجد باب المدخل إلى فراغ المسجد . ويقع الباب في نهاية قوسرة عرضها ٢,٨٠ متراً وعمقها ١,٥٥ متراً وارتفاعها ٥,٧٠ متراً . والقوسرة معقودة بعقد حدود الفرس مدبب . ويدور حول القوسرة جدول (لوحة ٨ ، صورة ٢٢) محدد مسطح مستطيل ، ويستمر الجدول رأسياً إلى مسافة قريبة من سطح الارض ثم ينكسر أفقياً حتى الحائط الخلفي للقوسرة ثم يرتفع إلى منسوب المسطبة . ويكتنف القوسرة مسطبتان بارتفاع ٠,٥٥ من المتر .

أما باب المدخل فهو بعرض ١,٨٠ متراً وارتفاعه ٣,٠٥ متراً وله عتب مستقيم من الرخام (صورة ٢٢) ، كما أن له عتبة سفلى من الرخام أيضاً . أما جانبا الباب فقد بنيا بصفوف من الرخام الابيض والحجر الرملي على التوالي ، أما الباب الخشبي فهو حديث ويتكون من ضلفتين .

وعن يمين ويسار قوسرة المدخل يوجد شبك بضلفتين من الخشب ، عرض الفتحة ١,٢٠ متراً وارتفاعها ٢,١٠ متراً وللشباك جلسة بارتفاع ٠,٢٠ من المتر ، وبطينة عتب الشباك مغطاة بالخشب بشكل حشوات هندسية (صورة ٣٧ ، ٣٩ ، ٤٠ ، ٤٤) .

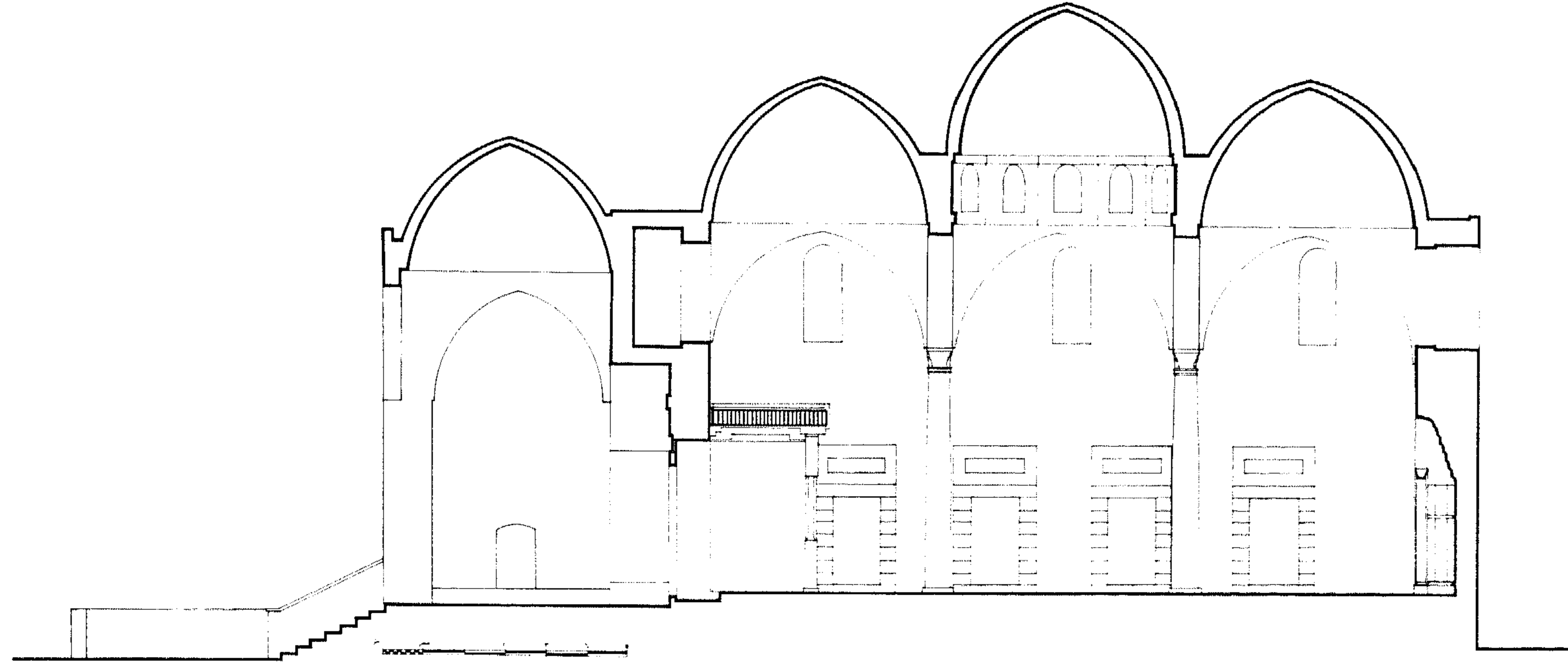
يلي الشباك عن اليسار - يسار الواقف أمام المدخل - باب صغير بعرض ٠,٦٥ من المتر وارتفاعه ٢,٥٠ متراً ، ويؤدي إلى سلم دائري من الحجر يؤدي إلى السدة وبعد ذلك إلى سطح المسجد ، كما أنه يؤدي إلى شرفة المئذنة .

وعن أقصى يمين ويسار الحائط يوجد شبك صغير عرضه ٠,٦٥ من المتر وارتفاعه ١,١٥ متراً وله عتب مستقيم ، كما أن له جلسة بارتفاع ١,١٥ متراً . وقد وضع في الشباك من الخارج - في سمت الحائط - سنابل رأسية وأفقية تتقاطع مع بعضها مكونة مربعات ، وكل من هذين الشباكين ينير غرفة صغيرة خلفه مدخلها من داخل المسجد .

٢ - المسجد : ومن خلال الباب الموجود في محور العقد الاوسط يتوصل الانسان إلى المسجد ذي المسقط المربع ، ويبلغ مسطحة ١٧,٢٠ × ١٧,٢٠ متراً . ويلاحظ أن المبنى قد قُسم داخلياً إلى تسعة فراغات (Compartments) . والسقف عبارة عن قبة مركزية محمولة بواسطة أربعة عقود مدببة ترتكز على أربعة أعمدة من الجرانيت ، قطرها السفلي أكبر من قطرها العلوي ولا يوجد ببدن العمود انتفاخ (Entasis) . ولكل عمود قاعدة مربعة قليلة الارتفاع . أما تاج العمود فهو من الحجر الجيري وشكلت أركانه بشكل ثلاثة تجاوييف (مقرنصات - لوحة ١٢) . ويوجد أسفل التاج حلية بارزة بشكل اطارين .

والفراغات على المحور الشمالي الجنوبي والمحور الشرقي الغربي مغطاة بقباب صغيرة منخفضة . ويبلغ ارتفاع المسجد في الوسط ١٣,٨٠ متراً وتحت القباب الجانبية ١٢,٠٠ متراً فقط (لوحة ١١) . أما أركان المربع فهي مغطات بقبوات متقاطعة . وقد استعملت مثلثات في الأركان لتحويل المسقط المربع إلى مثنى لتسهيل عملية التغطية بالقباب . وللقبة الوسطى طنبور (Drum) مثنى بارتفاع ١,٦٠ متراً ، نُظِم في منتصف كل ضلع منه شبك معقود بعقد دائري (صورة ٢٨) .

والشبابيك عن يمين ويسار باب المدخل موضوعة في الداخل بقوسرة مستطيلة عمقها ١,٤٠ متراً غطي عتبها من أسفل بحشوات خشبية مجمعة مع بعضها لتعطي تشكيلاً هندسياً . وبكل فتحة ضلفتان من الخشب (صورة ٣٣) . والعتب مقسم إلى جزئين : الأوسط زُيّن سطحه بزخارف هندسية منحوتة في الحجر ، يحيط بها إطار مغطى بزخارف نباتية بشكل زهرة الليليا (صورة ٣٣ ، ٣٨) أو بشكل صنح مزررة بشكل هندسي (لوحة ١٣ ، ١٤) .



لوحة ١١ - قطاع P - P


أما الحائط الشرقي فقد وضعت به أربع نوافذ مقاس كل منها $٢,١٠ \times ١,٢٠$ متراً ،
بعتب مستقيم غُطّي بالخشب ، ولكل شباك جلسة بإرتفاع $٠,١٥$ من المتر وأمام
الشباك من الخارج وفي سمت الواجهة سنابل من الحديد . ويلاحظ عدم وجود أية
علاقات هندسية بين محاور الفتحات ومحاور الفراغات الداخلية ، إلا أن الدعامة
الوسطى فانها موجودة على محور المسجد الممتد من الشرق إلى الغرب .

وبالجزء العلوي من الحائط الشرقي نجد نوافذ مقاسها $٢,٤٠ \times ١,٠٠$ متراً ،
معمودة بمقد دائري ، وتنطبق محاورها مع محاور الفراغات الداخلية تقريباً . وقد
وضع بها قهريات بالزجاج بأشكال هندسية (صورة ٢٣) .

وفي كل من النهاية الشرقية والغربية للحائط الشمالي للجامع يوجد باب صغير
عرضه $٠,٧٠$ من المتر وارتفاعه $٢,١٠$ متراً وله عتب مستقيم . يؤدي الباب بالنهاية
الشرقية إلى حجرة $٢,٠٠ \times ٢,٦٠$ متراً ، في حائطها الشرقي قوصرة ، كما في حائطها
الشمالي شباك . أما الباب بالنهاية الغربية فهو يؤدي إلى غرفة مقاسها $٢,٢٥ \times ٢,٠٠$ متراً .

والسدة الخشبية ملاصقة للحائط الشمالي وهي على ارتفاع $٣,٧٥$ متراً من
أرضية الجامع . وهي محمولة على الحائط الشمالي ، وعلى أربعة أعمدة خشبية بالجهة
المقابلة (الجهة الجنوبية) . وقد زينت السدة بزخارف ملونة ونقوش مذهبة
(صورة ٤١ ، ٤٢) .

وعن يمين المحراب يوجد منبر من الرخام الأبيض (صورة ٤٣) ، له مدخل معقود بعقد بشكل جزء من دائرة ، عليه ستارة من القماش ، ويعلو المدخل صفّان من المقرنصات . ويوجد على جانبي المحراب ، أسفل مكان الخطيب باب معقود بعقد بشكل جزء من دائرة . ويتوج مكان الخطيب قبة صغيرة محمولة على أربعة عقود بشكل حدوة الفرس مدبّبة محمولة بالتالي على أربعة أعمدة صغيرة . ولا يوجد بالمنبر أية زخارف على الجوانب (الريشة) .



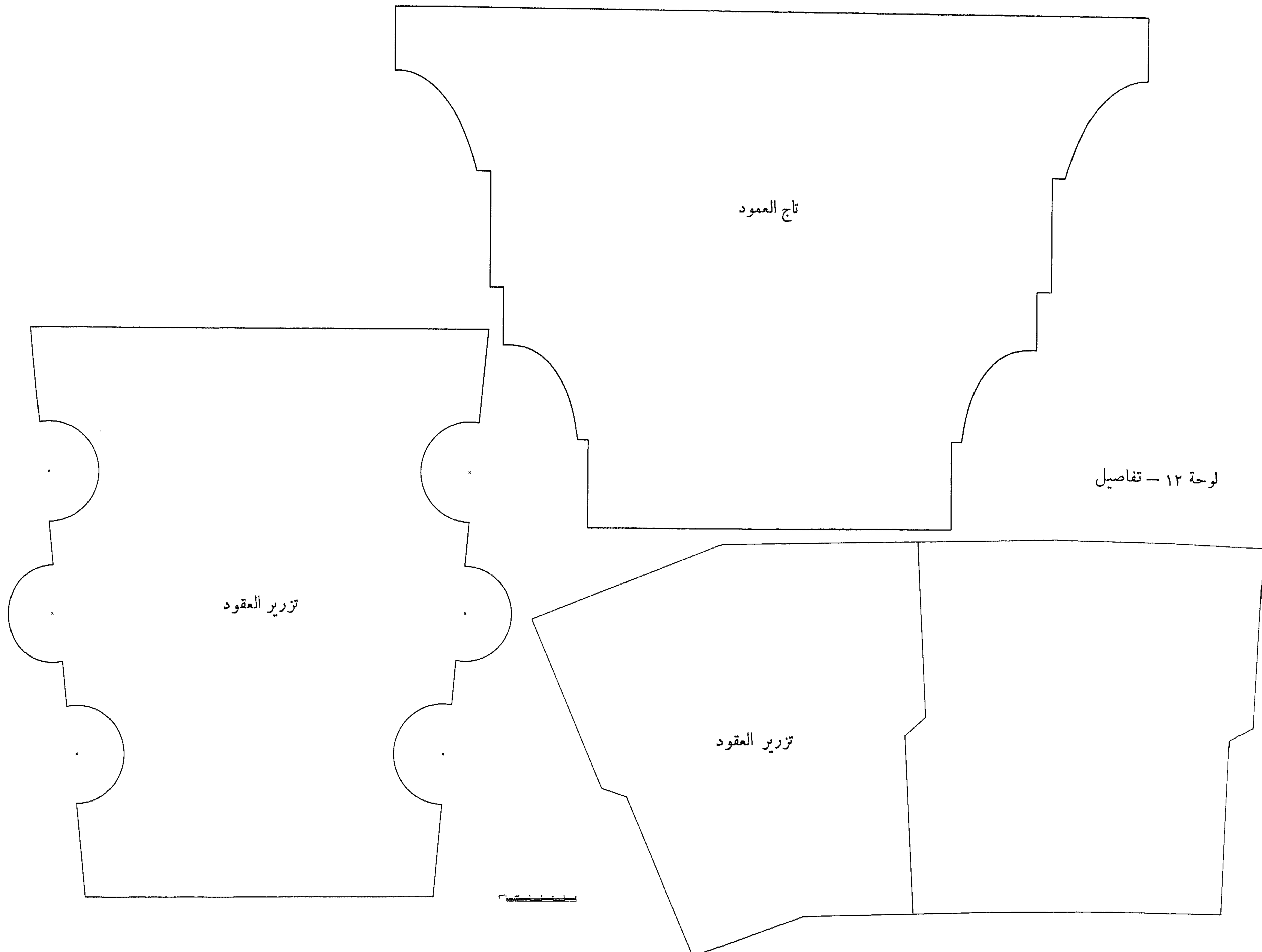
صورة ٢٧ - المئذنة

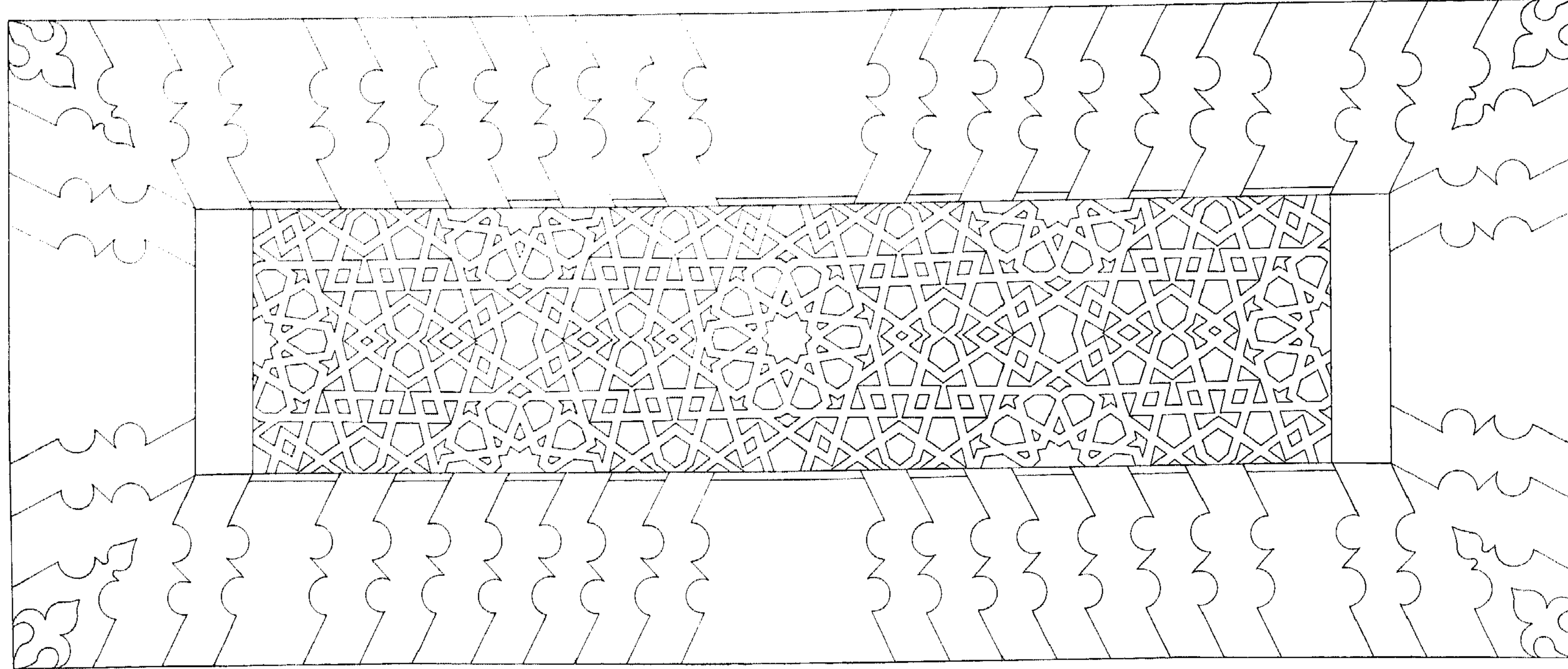
والحائط الغربي المقابل يماثل الحائط الشرقي من ناحية الفتحات ، إلا أن الفتحات السفلى هنا عبارة عن خزائن مختلفة العمق (صورة ٣١) .

أما الحائط الجنوبي - حائط القبلة - فنلاحظ فيه أن محور المحراب يبعد عن المحور العمودي على الحائط بمقدار ٠,٣٥ م. من المتر إلى الاتجاه الشرقي ، كما أن محور المحراب يبعد عن محور باب المدخل بمقدار ٠,٤٥ م. من المتر باتجاه الغرب ، علماً بأن محور باب المدخل ليس هو المحور العمودي على الحائط الشمالي بل يبعد عنه بمقدار ٠,٣٠ م. من المتر باتجاه الشرق . ويبلغ سمك الحائط الشرقي والجنوبي والغربي ١,٥٥ متراً وحوائط وسقف المسجد مورّقة .

وعن يمين ويسار المحراب وضع شبّاكان ، كل منهما في قوسرة مغطاة بعتب مستقيم ، مكسي من أسفل بالخشب بحشوات هندسية ، والفتحات هنا تماثل الفتحات بالحائط الشرقي . كما يوجد بالجزء العلوي من الحائط ثلاث نوافذ تماثل تلك الموجودة بالحائط الشرقي أيضاً .

والمحراب عبارة عن قوسرة متعددة الاضلاع ، مكسية بشرائط من الرخام الابيض والاحمر على التوالي ، يكتنفها عمودان من الرخام ، لكل منهما تاج مقرنص من ثلاثة صفوف (صورة ٣٥) والقوسرة عرضها ١,٢٥ متراً ، وعمقها ١,٠٠ متراً وارتفاعها ٤,٢٠ متراً ، وهي معقودة بعقد حدوة الفرس مدبّبة مكسي بالرخام الأبيض والأسود والأصفر بحيث يفصل اللون الأبيض بين الأسود والأصفر ، وعملت اللحامات بشكل هندسي (صورة ٣٥) . وتستمر ألوان الكسوة في بطنية العقد ، ولكن اللحامات هنا بشكل خطوط مستقيمة . ويدور حول العقد شريط من الرخام الأحمر ويستمر في الإتجاه الرأسي مكوناً مستطيلاً يتقاطع مع الاطار حول العقد مكوناً دائرة على محور العقد ، والمسطح المحصور داخل الإطار مكسي بالرخام الأبيض . وطاقيه المحراب تتكون من تسعة صفوف من المقرنصات بعضها مقرنصات بدلّاية (سيّالة - صورة ٣٤ ، ٣٦) .





لوحة ١٣ - زخرفة أعتاب الشبايك من الداخل

الوَّاجِهَات

الوَّاجِهَة الشَّمَالِيَّة


تطلّ الوَّاجِهَة الشماليّة على شارع ويغان بطول ١٩,٤٠ متراً، وإرتفاعها ٩,٤٠ متراً، إلا أن الجزء الأوسط يرتفع قليلاً عن الجانبين مؤكداً محور المبنى والمدخل، ويصل ارتفاع هذا الجزء إلى ١٠,١٥ متراً. ويتوّج الوَّاجِهَة كورنيش صغير (لوحة ٨، صورة ٢٥).

وتنفّح الوَّاجِهَة على الحوش أمامها عن طريق ثلاثة عقود مدبّبة تختلف مقاسات صنعها، كذلك لوحظ عدم وجود مفتاح العقد (Keystone). وقد وضع بالجزء الأوسط بين الدعامتين ثمان درجات من الحجر. كذلك لوحظ عدم استمرار

اللحامات بين صفوف حجارة الدعامتين والحائط السفلي للفتحتين الجانبيتين.

وباب المدخل له عتب مستقيم من قطعة واحدة من الرخام وضع في منتصفها قطعة من الحجر الرملي مزرّرة مع الرخام بلحام بشكل هندسي (صورة ٢٢)، أما بقية المسطح المحصور بين قوصرة المدخل وعتب المدخل فقد غُطّي بأشرطة وألواح من الرخام (صورة ٢٢).

وعن جانبي الباب يوجد شباكان لها جلسة غير مرتفعة، والعتب هنا يتكون من صفّين: الأول عبارة عن قطعة واحدة والثاني العلوي عبارة عن ثلاثة صنع، سطحها العلوي مستو والسفلي مقعّر بشكل عقدين صغيرين.



لوحة ١٤ - زخرفة أعتاب الشبابيك من الداخل

وعلى ارتفاع ٣,٦٠ متراً من السطح السفلي لعتب النوافذ السفلى ولكن ليس على محاورها توجد ثلاث نوافذ ، كل منها معقود بعقد نصف دائري يتكون من ثمان صنج بدون مفتاح (Keystone) . وقد وضع في هذه الفتحات قمرات بالزجاج في سمت الحائط الداخلي (صورة ٢٣) ويوجد في بعض هذه الفتحات إطار من الخشب - يرجح أنه كان به مشربية لحماية القمرية - موضوع أمام القمرية . ويلاحظ ارتباط محاور هذه الفتحات بمحاور وحدات السقف (القبوات والقباب) .

الواجهة الجنوبية

تطل الواجهة الجنوبية على شارع سوق الدالين سابقاً . وطول الواجهة ٢٥,٥٠ متراً وارتفاعها ١٠,٦٠ متراً . وتنتهي الواجهة بكورنيش أيضاً (لوحة ١٠) .

وتحتوي هذه الواجهة - حائط القبلة - على المحراب ، الذي لم يظهر في التشكيل الخارجي للواجهة . وقد انتظم على جانبي المحراب بالجزء السفلي من الحائط

ويوجد في الجزء العلوي من الحائط الشمالي للمسجد ثلاث فتحات صغيرة تنير المر خلف هذا الحائط والذي يؤدي إلى السدة (لوحة ٨) . وفي نهاية الحائط بالجهة الشرقية والغربية يوجد شبك يستعمل في إنارة الغرفة الواقعة خلفه .

الواجهة الشرقية

تطل الواجهة الشرقية على شارع جانبي غير محدد الاسم ، ويبلغ طولها ٢٦,٨٠ متراً وارتفاعها في منطقة بيت الصلاة ١٠,٦٠ متراً ، أما ارتفاع واجهة الرواق فيصل إلى ٩,٤٠ متراً ، ويتوج الواجهة كورنيش (لوحة ٩) .

ويوجد بالجزء السفلي من الحائط وعلى ارتفاع ١,٦٥ متراً من سطح الارض أربع نوافذ (صورة ٢٤) صممت على غرار النوافذ الكبيرة بالواجهة الشمالية عن جانبي باب المدخل ، إلا أن هذه النوافذ وضعت بها سنابل من الحديد في سمت الواجهة .

شبّاكان يمثّان شبابيك الواجهة الشرقية . كذلك وضع بالجزء العلوي من الحائط ثلاث نوافذ تماثل النوافذ العليا بالواجهة الشرقية ، مع ملاحظة أن الشباك الاوسط قد وضع في محور المحراب .

ويلاحظ أن طريقة معالجة الحجارة كإطار حول النوافذ قد استحدث منذ فترة قريبة ولا يرجع إلى عصر الانشاء .

الواجهة الغربية

تحتفي الواجهة الغربية خلف المحلات التي أقيمت أمامها منذ فترة ليست ببعيدة . ويلاحظ هنا اختفاء الفتحات السفلى مع وجود النوافذ العليا التي تماثل نوافذ الواجهة الشرقية المقابلة . وقد تحولت الفتحات السفلى إلى خزائن ، ويدلّ المسقط الخاص بمديرية الآثار (غير محدد التاريخ) والذي يرجع إلى منتصف هذا القرن غالباً ، إلى أن المسقط كان به في الاصل نوافذ بالجزء السفلي على نمط الواجهة الشرقية .

المئذنة


توجد المئذنة في الواجهة الشمالية بالقرب من الركن الشمالي الغربي ، ويتم الصعود إليها عن طريق سلّم دائري من الحجر ، يوصل إلى المر في الحائط الشمالي وإلى سطح الجامع أيضاً . ويلاحظ أن جسم المئذنة ليس منفصلاً عن كتلة المبنى ، بل هي جزء من الحائط الشمالي . ويبلغ ارتفاع المئذنة أعلى سطح الجامع حوالي ١٧,٠٠ متراً (لوحة ٩ - صورة ٢٧) .

والمئذنة اسطوانية الشكل ، قطرها السفلي أكبر من العلوي ، مقسمة إلى ثلاثة أجزاء : السفلي بارتفاع ٦,١٠ متراً ومسقطه يمثل شكلاً ذي اثنا عشرة ضلعاً على قاعدة مربعة . وقد تم تحويل المسقط المربع إلى الشكل ذي الاثني عشرة ضلعاً عن طريق مثلثات في الاركان . ويوجد بالجهة الشرقية شباك مستطيل مقاسه ٠,١٤ × ٠,٦٥ متراً . ويبلغ ارتفاع صفوف الحجارة حوالي ٠,٢٥ من المتر في


المتوسط . وينتهي هذا الجزء من أعلى بجلية مستديرة . كما يوجد بهذا الجزء بالجهة الشرقية باب صغير معقود بعقد بشكل جزء من دائرة يؤدي إلى سطح الجامع .

والجزء الاوسط بارتفاع ٤,٥٠ متراً ينتهي بشرفة محمولة على خمسة صفوف من المقرنصات . ويلاحظ أن قطر القطاع العلوي هنا أقل من قطر القطاع السفلي (لوحة ٩ ، صورة ٢٧) . وتنتهي المقرنصات بجلية . ويوجد بهذا الجزء شباك صغير بالجهة الجنوبية .

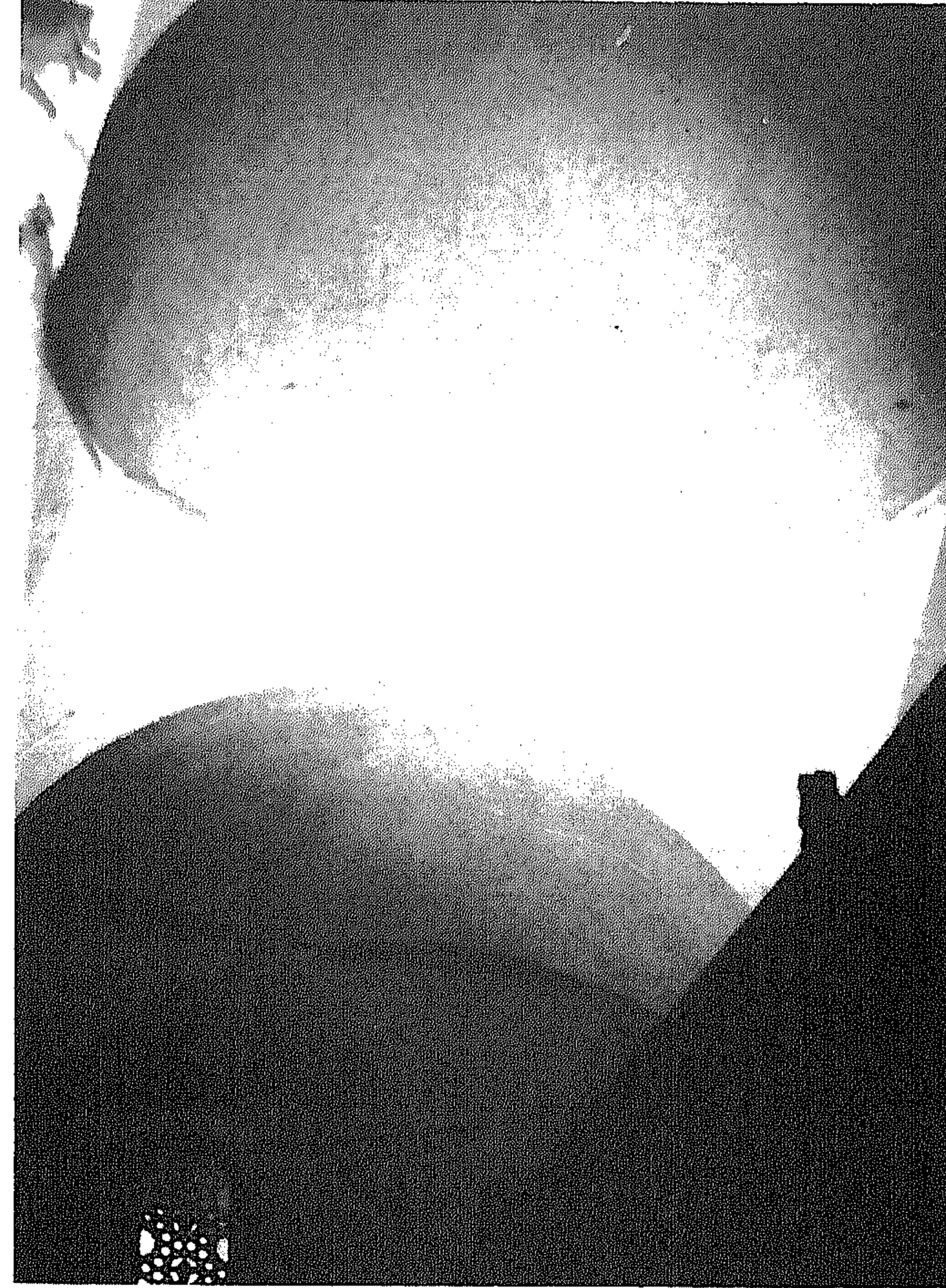
أما الجزء الثالث العلوي فهو بشكل اسطوانة ارتفاعها ٣,٥٠ متراً ينتهي من أعلى بجلية . ويوجد بهذا الجزء باب في الاتجاه الجنوبي يؤدي إلى الشرفة . وتنتهي المئذنة من أعلى بمخروط ارتفاعه ٢,٩٠ متراً ، ويتوج المئذنة هلال .



صورة ٢٨ - طبلة القبة المركزية




صورة ٣٠ - القبة المركزية



صورة ٢٩ - السقف فوق السدة



صورة ٣٢ - المنبر وحائط القبلة



صورة ٣١ - خزانة بالحائط



صورة ٣٤ - المحراب



صورة ٣٣ - زخرفة أعلى عتب الشباك


النصوص التاريخية

١ - لوحة من الرخام الأبيض مثبتة على الدعامة اليسرى بالواجهة الشمالية
(غير موجودة في عام ١٩٧٧) :
جامع الأمير منصور عسّاف
٩٩٥ هجريه (١٥٨٧ م)

٢ - لوحة من الرخام الأبيض عليها ثلاثة أسطر يعلوها العلم العثماني (هلال
ونجمة خماسية) ، واللوحة مثبتة على الحائط الشرقي قرب نهايته الشمالية :
مسجد أسس بالتقوى وقد فتحوا بابا به فتح الثواب
باب خير قلت في جوهره للهدى أصبح هذا خير باب
محرم الحرام ١٣٢٦ (٤ شباط - ٤ آذار ١٩٠٨ م)


تاريخ الإنشاء والإضافات والتأثيرات المعمارية

لما كان الأمير منصور عسّاف قد ولّى بيروت بعد وفاة عمه الأمير قيتباي عام ٩٣٠هـ / ١٥٢٣ - ٢٤م واستمر في ولاية بيروت حتى وفاته عام ٩٨٨هـ / ١٥٨٠م لذلك فاني أرى أن تاريخ الإنشاء الموضح على اللوحة (نصّ ١) وهو عام ٩٩٥هـ / ١٥٨٧م لا يمكن أن يكون صحيحاً حيث أنه بعد وفاة المنشئ بسبع سنوات ، اللهم إلا إذا كان المبنى قد تمّ خلال حكم ابنه محمد والذي حكم حتى مقتله في عام ٩٩٩هـ / ١٥٩٠ - ٩١م ، ولكن الثابت من المراجع التي أشرنا إليها ان الإنشاء قد تمّ في عهد الأمير منصور والذي أقام سكناً له بجوار المسجد (سراي) مما نشأ عنه تسمية المسجد بجامع السراي أو جامع دار الولاية . وعلى ذلك فان تاريخ الإنشاء يكون ما بين عامي ٩٣٠ - ٩٨٨هـ / ١٢٢٤ - ١٥٨٠م .




صورة ٣٥ - طاقية الحراب

ومن الوصف الذي ذكره الرحالة النابلسي في رحلته عام ١١١٢هـ / ١٧٠٠م فقد كان للمسجد بابان ، ولما كان أحدهما في الجهة الشرقية ، فاني أرجح أن الآخر كان بالجهة الغربية لإحداث التماثل الذي هو سمة هامة من سمات العمارة الإسلامية . وقد كانت هذه المداخل في سور الصحن الشمالي أمام الرواق ويصعد إلى الصحن بدرجات ، كما أن الصحن كان كما هو في أغلب الأحوال منخفضاً درجة واحدة عن منسوب الرواق وتدل الفواصل بين الدعامتين وبقية الحائط الشمالي السفلي



صورة ٣٦ - طاقية الحراب




صورة ٣٨ - زخارف لعتب أعلى الشباييك

الفتحات والمسطحات المُصنّمة بطريقة تحدث ارتباطاً بين العنصر السالب والعنصر الموجب هذا مع ملاحظة أن الفتحات العلوية قد ارتبطت مع محاور عناصر التسقيف. كذلك لا يوجد أي تشكيل باستعمال المداميك الملونة أو الحجارة المزورة في منطقة الاعتاب أو في جلسات الشباييك أو استعمال حليات وجداول حول الفتحات .

أما المسقط فهو من نوع المباني المركزية متأثراً في ذلك بالعمارة العثمانية التركية والتي تأثرت هي بالتالي بالعمارة البيزنطية . وقد تمّ تأكيد المدخل بوضعه في قوصرة وتغطية الفراغ أمامه بقبة بينا غطي باقي الفراغ بقبوات متقاطعة .

وتتشابه المئذنة مع العديد من المآذن العثمانية التي أقيمت بتركيا أو البلاد التي كانت تحت الحكم العثماني ، وإن كانت المآذن العثمانية قد غلب عليها وجود شرفات دائرية بها .



صورة ٣٧ - تجليد بالخشب لعتب الشباك

للرواق على أن هذه الحوائط قد أقيمت بعد خفض منسوب الصحن كحائط ساند للأتربة نظراً لفرق المنسوب بين أرضية الرواق وأرضية الصحن الحالي . كذلك احتوى الصحن على بركة للمياه استخدمت للوضوء .


وطبقاً للنص بالحائط الشرقي فأني أرجح أن يكون هذا التعديل - بالنسبة للدخول للمسجد - قد أجري عام ١٣٢٦ هـ / ١٩٠٨ م كما أقيمت محلات تجارية منذ فترة أمام الصحن بالجهة الشمالية. وقد أزيلت هذه المحلات في عامي ١٩٤٦ م ، ١٩٤٧ م (٤٨). كذلك أجري ترميم الجامع في عام ١٩٥٠ م (٤٨) ، ولكنني لم أستطع من خلال المراجع أو الدراسة الحقلية تحديد أماكن الترميم نظراً لتوريق ودهان الحوائط والتي أضاعت الكثير من المعالم الأصلية للمبنى. ويلاحظ من دراسة واجهات المبنى أنها يسودها البساطة والبعد عن التشكيل بتجميع الفتحات في قوصرات أو تنظيم

وهناك ملاحظة جديرة بالاهتمام وهي أن التغطية بالقباب في هذا المسجد تعطي - في التشكيل الخارجي والداخلي في السقف - شكلاً صليبيًا مع التأكيد على التقاطع بالقبّة المركزية المتميزة على القباب الأخرى بوجود طمبور (صورة ٢٦) .


وقد وجدت هذه الطريقة في التشكيل باستعمال القباب أو القبوات للتعبير عن الشكل الصليبي بالمسقط المربع أو المستطيل في العمارة المسيحية الأرمنية في أوائل القرن السابع الميلادي^(٥٠)، كذلك وجدت هذه الطريقة في كنيسة سان مارك بفينيسيا (١٠٦٣-٩٥ م)، وفي بعض الكنائس البيزنطية، وبالنسبة للحجرتين بالحائط الشمالي للجامع فيرجح أن إحداها كانت مخصصة لإمام المسجد وحفظ الكتب الدينية والأخرى مخصصة لحفظ الأدوات والأغراض الخاصة بالمبنى مثل البسط والقناديل .

وتوجد أمثلة مشابهة لمسقط هذا الجامع بتركيا وعلى سبيل المثال مسجد إسكي بأدرنه (٨٠٥-٨١٦ هـ / ١٤٠٣-١٤١٤ م)^(٤٩) . كذلك فإن الحراب قد تأثر إلى حد كبير بالمحاريب والمداخل السلجوقية مثل مدخل خان السلطان بمدينة قيصرى (١٢٢٩-٣٦ م) ، ومدخل الجامع الكبير بمدينة بورصة (١٤١٩ م) ، وكذلك بالشام في مدخل بیمارستان نور الدين بدمشق (١١٥٤ م) .


أما المنابر الرخامية فقد شاعت في العصر العثماني بتركيا والبلاد التي كانت تحت الحكم التركي ، كما تعدت هذه المنابر بالشام في العصر المملوكي ، ولكنها قلت في مصر وعلى سبيل المثال منبر مسجد الطنبغا العلامي بحلب (١٣١٨ م) ، ومنبر مدرسة السلطان حسن (٧٥٧-٧٦٤ هـ / ١٣٥٦-٦٢) .



صورة ٤٠ - تجليد بالخشب لبطن عتب الشباك




صورة ٣٩ - تجليد بالخشب لبطن عتب الشباك




صورة ٤٢ - زخارف السدنة

صورة ٤١ - زخارف السدنة





صورة ٤٤ - تجليد بالخشب لبطن عتب الشباك



صورة ٤٣ - المنبر

جامع الأمير منذر التنوخي

لمحة تاريخية

قام بإنشاء هذا المسجد الأمير منذر بن سليمان بن علم الدين بن محمد التنوخي ، وينتمي الأمير إلى الطائفة التنوخية الدرزية . وقد تولى ولاية بيروت عام ١٠٢٥ هـ / ١٦١٦ م^(٥١) في عهد الأمير فخر الدين المعني الثاني^(٥٢) .

ومن المعروف أن هناك رباط مصاهرة قديم بين المعنيين والتنوخيين حين اقترن الأمير معن الأيوبي بابنة الأمير نعمان التنوخي وذلك قبل قدوم القبيلتين إلى لبنان^(٥٣) ، كما أن والدته الأمير فخرالدين هي الأميرة نسب التنوخية^(٥٤) .

ومن أهم منشآت الأمير منذر - بالإضافة إلى هذا الجامع - القصر الذي أقامه في عيبه (أعبيه) عام ١٠٣٢ - ١٠٣٣ هـ / ١٦٢٣ م^(٥٥) .

وقد توفي الأمير منذر عام ١٠٤٢ - ١٠٤٣ هـ / ١٦٣٣ م^(٥٦) ، حيث يرجح أن يكون قد قتل خلال المذبحة التي قام بها والي الشوف علي بن علم الدين اليمني^(٥٧) عام ١٦٣٣ م وقتل فيها آل التنوخيين كلهم بعد وليمة أقامها لهم في قرية عيبه^(٥٨) .

وقد أصبح من السهل التخلص من التنوخيين بعد أن قبض والي الشام أحمد كنجك باشا^(٥٩) على الأمير فخر الدين الثاني في نفس العام^(٦٠) - ١٦٣٣ م - تنفيذاً لأوامر السلطان مراد الرابع العثماني^(٦١) .

وعرف المسجد - ولا يزال - باسم مسجد النوفرة^(٦٢) ، وترجع هذه التسمية لوجود نوفرة (فسقية) سابقاً بصحن المسجد ، والتي أرجح أن تكون البركة المثلثة التي أشار إليها النابلسي^(٦٣) ، عند وصفه للجامع خلال زيارته بيروت عام ١١١٢ هـ / ١٧٠٠ م قد احتوت في وسطها على نوفرة ، كما هو الحال في أغلب المساجد التي أقيمت قبل وبعد هذا المسجد في أنحاء متعددة بالعالم العربي ، حيث نراه في أمثلة عديدة من العصر المملوكي وعلى سبيل المثال بمدرسة السلطان حسن بمصر

(٧٥٧ - ٦٤ هـ / ١٣٥٦ - ٦٢ م) أو بالعمارة العثمانية بتركيا وعلى سبيل المثال جامع (Ulu) بمدينة (Manisa ٧٧٦ هـ / ١٣٧٤ م) .

وقد اختفت بعض العناصر المعمارية التي أشار إليها الرحالة النابلسي^(٦٤) خلال زيارته للمبنى عام ١١١٢ هـ / ١٧٠٠ م أي بعد حوالي ثمانين عاماً من تاريخ إنشاء الجامع وهي :

١ - بركة المياه الكبيرة المثلثة الشكل والتي كانت مقامه في وسط الصحن والتي احتوت على نوفرة اشتهر بها المبنى . ويرجح أن البركة لم يكن لها سقيفة من الخشب بشكل قبة منخفضة محمولة على أعمدة من الرخام كما هو الحال في العديد من المساجد العثمانية ذات الصحن المكشوف وإلا كانت قد أثارت انتباه النابلسي وأشار إليها . وتهدف هذه السقيفة إلى حماية المياه بقدر الإمكان من الأتربة والأوساخ بالإضافة إلى حماية المصلين أثناء الوضوء من العوامل الجوية . وقد اشتملت المساجد ذات الصحن المفطى في العصر العثماني بتركيا على بركة مياه بدون سقيفة .

٢ - السدّة الخشبية الممتدة على الحائط الشرقي للمسجد والمستمرة إلى خارجه مطلّة على الصحن والتي كان يصعد إليها بسلم خشبي من الصحن .

وقد أثار انتباه النابلسي^(٦٥) استمرار السدّة الخشبية على حوائط الجامع الداخلية - الشمالية والشرقية والغربية - فأشار إلى مثال مشابه بدمشق وهو جامع سنان « ٩٩٥ هـ / ١٥٨٦ - ٨٧ م » وهو سابق لإنشاء جامع الأمير منذر .

ولم يستعمل المبنى كمسجد فقط بل استعمل كمدفن أيضاً . ففي القرن الثامن عشر الميلادي دفن فيه الأمير ملحم حيدر الشهابي عام ١١٧٥ هـ / ١٧٦١ - ٦٢ م وأخوه الأمير منصور حيدر الشهابي عام ١١٨٨ هـ / ١٧٧٤ - ٧٥ م^(٦٦) .

ولم أستطع الاستدلال على مكان الدفن خلال الدراسة التي قمت بها ، كما وأن المصادر لم تحدد مكان الدفن وإذا كان ذلك قد تمّ بالمسجد أم بالصحن أم بغرفة ملحقة بالمسجد ، ولعله كان يجوار المسجد خلف حائط القبلة بمسطح كان في السابق ملحقاً بالمسجد .



صورة ٤٥ - المدخل بالواجهة الشرقية

وصف المبنى

الموقع

يقع مسجد الأمير منذر حالياً في قلب العاصمة بيروت بالوسط التجاري للمدينة ، بالقرب من المنطقة المعروفة باسم باب أدريس . وتطل الواجهة الشرقية على سوق البازركان^(٧٣) ، والواجهة الجنوبية على شارع عبد الحميد كرامي ، والواجهة الغربية على شارع رياض الصلح (سوق المنجدين سابقاً)^(٧٤) ، أما الواجهة الشمالية فهي ملاصقة بأكملها تقريباً لمبنى سكني حديث .

أما السبيل الذي أفاد داود كنعان^(٦٧) بوجوده عند المدخل الشرقي للمسجد ، فلم يشر إليه الرحالة النابلسي ولم تشر إليه أية مراجع أخرى ، كما أنني لم أجده له أية آثار عند الدراسة التي قمت بها للمبنى .

وأرجح أن يكون هذا السبيل - ان وجد - من إنشاء محمد باشا والي بيروت^(٦٨) والذي جاء ذكره في اللوحة الرخامية التي كانت مثبتة على مدخل المئذنة - حسب إشارة الشيخ طه الولي -^(٦٩) علماً بأنني لم أجده هذه اللوحة في المكان المذكور وإنما وجدت محفوظة بالغرفة الجنوبية بالحائط الغربي لصالة الصلاة .

وخلال عام ١٩٧٧ م أجريت حفريات من قبل مديرية الآثار بالشارع أمام المدخل الشرقي للمسجد ، وعلى بعد حوالي ستة أمتار من حائط المسجد شاهدت خرزة بئر مثل تلك التي يكثر وجودها في الأسبلة المملوكية بمصر ، وعلى سبيل المثال السبيل الملحق بخانقاة السلطان فرج بن برقوق (٨٠١ - ٨١٣ هـ / ١٣٩٩ - ١٤١١ م) وهذه الخرزة عبارة عن قاعدة عمود روماني مفرغة من الداخل وتوضع أعلى فوهة البئر لحماية المياه من الأوساخ والمياه عند اجراء عملية تنظيف أرضية السبيل ، ولعل تلك من آثار السبيل الذي أنشأه محمد باشا السابق ذكره أو سبيل القاضي شمس بن اسحق والذي وجدت له لوحاً رخامياً عليه نص تاريخي يدل على إنشائه لسبيل .

وقد أقام الأمير منذر سكناً شتوياً له يتكون من طابقين ملاصقاً للحد الجنوبي الشرقي للمسجد^(٧٠) ، وأرجح بناء على دراسة المسقط ، أن هذا المسكن لا يمكن أن يكون ملاصقاً لحائط المسجد الشرقي على يسار الصاعد إلى المدخل الشرقي لوجود فتحات في هذا الحائط وإنما كان ملاصقاً للحائط الشرقي على يمين الصاعد إلى المدخل الشرقي ، علماً بأنه ما تزال توجد بعض الغرف بارتفاع طابقين في ذلك الجزء مع ملاحظة وجود فاصل بين حائط المسجد وحائط المنزل بالإضافة إلى اختلاف ارتفاع صفوف الحجارة في كل من المبنيين .

ومنذ فترة قريبة نقل إلى المسجد مدخل معقود من مسجد الأمير منصور عسّاف وأقيم أمام الباب بالحائط الشرقي^(٧١) ، ويلاحظ وجود فاصل بين مباني المدخل الشرقي للمسجد والباب المنقول إليه ، وأرجح أن يكون هذا العمل قد تم أثناء أعمال الترميم التي أجريت بالمسجد من قبل الدولة في عامي ١٩٥٤ ، ١٩٥٥ م.^(٧٢)

المسقط

يشغل المبنى مسطحاً قدره ٢٨,٢٥ × ٢٢,٨٠ متراً. وينقسم المسقط إلى جزئين: صالة الصلاة (الحرم)، والصحن المحاط برواق من جميع الاتجاهات (لوحة ١٥).

والحرم عبارة عن صالة مستطيلة المسقط عرضها ٧,٢٠ متراً وطولها ١٨,٥٠ متراً وترتفع عن منسوب أرضية الرواق المحيط بالصحن بأربع درجات (حوالي ٠,٩٠ من المتر). تُقسّم الحرم فراغياً بواسطة عقدين مدببين إلى ثلاثة فراغات (Compartments) تمّ تأكيد الجزء الأوسط الواقع أمام المحراب عن طريق تسقيفه بطريقة تخالف السقف أعلى الفراغين الجانبيين. فقد غطي الجزء الأوسط بقبة بينما غطي السقف على الجانبين بقبو متقاطع. وقد لوحظ أن المسطح المغطى بالقبة لا يقع في منتصف الفراغ تماماً حيث أن المسطح على جهة الغرب أكبر قليلاً من المسطح جهة الشرق ويرجع ذلك غالباً لعدم الدقة في تنفيذ المبنى.

وقد تمّ تحويل المسقط المربع المغطى بالقبة إلى مثن عن طريق مثلثين في كل ركن. وترتكز العقود الحاملة للقبة على الحائط الشمالي لصالة الصلاة في مناطق ضعيفة نسبياً، حيث يوجد في أسفلها فراغ بالحائط (خزانة). ويبلغ ارتفاع الحرم في المنتصف حوالي ١٤,٤٠ متراً.

ويقع مدخل بيت الصلاة في منتصف الحائط الشمالي في مقابل المحراب، علماً بأن محور الباب يبعد عن محور المحراب بحوالي ٠,٥٠ من المتر. ويبلغ سمك الحائط ١,٥٥ متراً. أما الباب فعرضه ١,٨٥ متراً وارتفاعه ٣,٠٠ أمتار وله عتب مستقيم.

وقد انتظم عن يمين ويسار المدخل خزانتان معقودتان بعقد مدبب، وترتفع كل منهما عن أرضية المسجد بحوالي ٠,٢٠ من المتر، ويرجح أنها كانتا مخصصتين لحفظ المصاحف والكتب الدينية. يتبع ذلك شبّاكان يطلّان على الرواق الجنوبي المطل بدوره على الصحن. وكل من الشباكين له عتب مستقيم ويرتفع عن منسوب أرضية المسجد بحوالي ٠,٣٥ من المتر. ويبلغ عرض الشباك ١,٢٥ متراً وارتفاعه

٢,٠٠ متراً. وقد وضعت الفتحات بالحائط الشمالي في مقابل الفتحات الموجودة بحائط القبلة تقريباً.

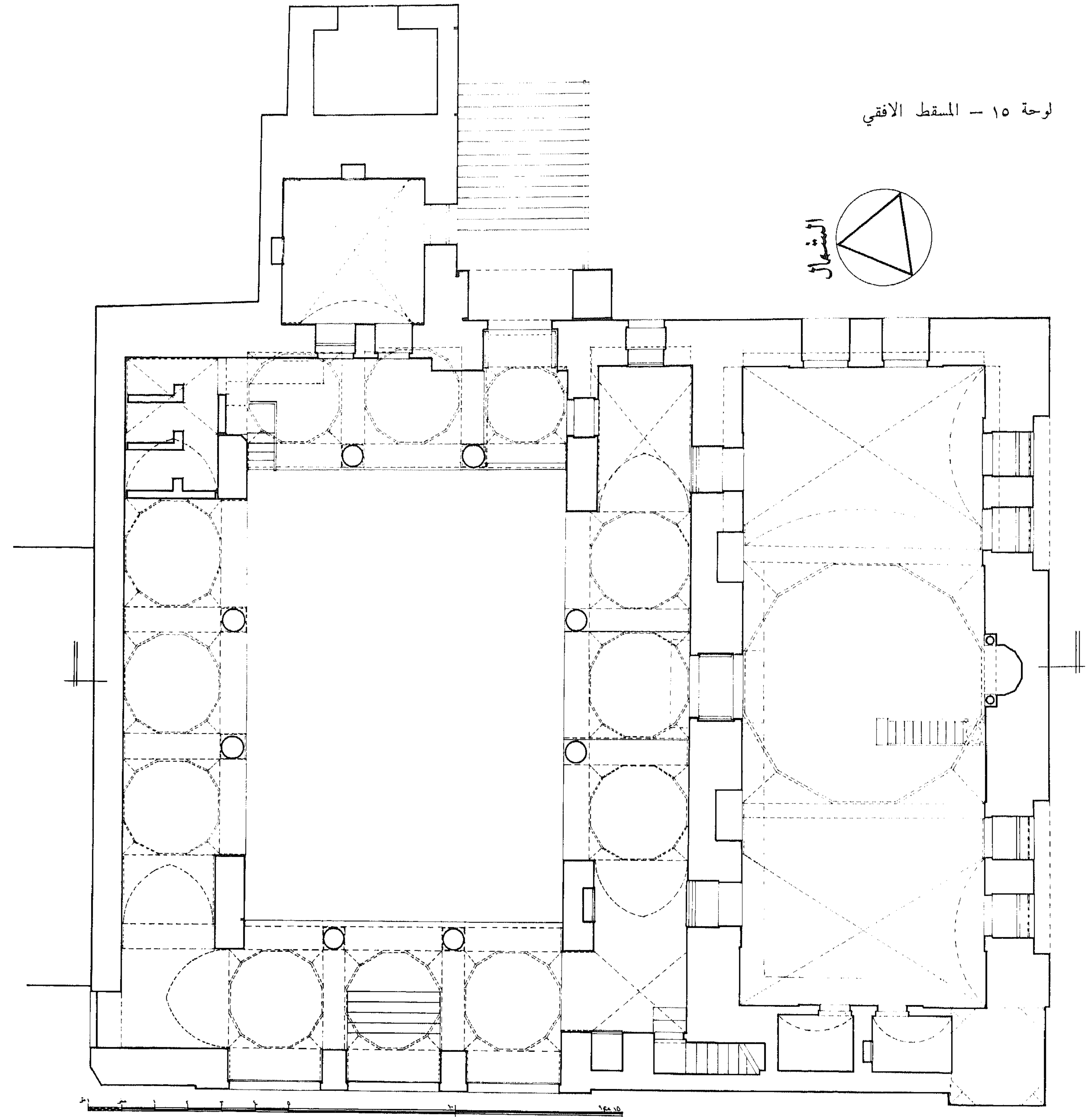
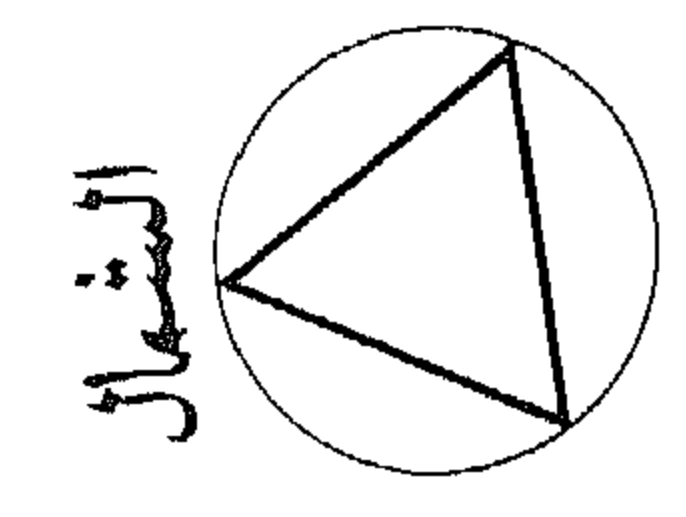
وأعلى باب المدخل توجد السدّة الخشبية وهي تبرز بمقدار ٠,٦٠ من المتر داخل فراغ الصلاة (صورة ٦١)، كما أنها تبرز أمام باب المدخل - من جهة الرواق - (صورة ٦٢) بمقدار ٠,٧٥ من المتر (لوحة ١٩). وترتفع أرضية السدّة على جانبي المدخل عن الجزء أعلى المدخل بأربع درجات (٠,٧٥ من المتر)، ثم تستمر بطول الحائط الشمالي ثم بعد ذلك حيث يوجد أسفلها فراغ بالحائط (خزانة).

وقد انتظم المحراب في وسط الحائط الجنوبي تقريباً، حيث يبعد محوره ٠,٥٠ من المتر عن محور صالة الصلاة. ويبلغ سمك الحائط الجنوبي ١,٩٠ متراً. والمحراب ذو مسقط متعدد الأضلاع، يبلغ عرضه ١,٤٠ متراً وعمقه ٠,٧٥ من المتر وارتفاعه ٣,٨٥ متراً. وقد شكّلت طاقيّة المحراب بثمانية صفوف من المقرنصات، بعضها ذو قطاع مثلث والبعض الآخر بدلايات - سيّالات - (صورة ٦٤). وغطي المحراب بألواح من الرخام الأبيض - المائل إلى اللون الرصاصي - والرخام الأصفر الفاتح. وقد وضع المحراب في قوصرة معقودة بعقد مدبب كسيت صنجه بالرخام الأبيض والأصفر على التوالي، وتمتد هذه التكسية إلى بطينة العقد. ويكتنف القوصرة عمودان من الرخام الأبيض، قطرهما السفلي أكبر من القطر العلوي، ويعلو كل عمود تاج مقرنص من ثلاثة صفوف (صورة ٦٤).

ويعلو المحراب دائرتان من الرخام الأبيض يحيط بكل منهما شريط من الرخام الأصفر، يتقاطع مع شريط آخر من الرخام الأصفر بشكل مربع مكوّن دوائر صغيرة تقع على المحور الرئيسي والأفقي للدائرة الوسطى (صورة ٦٤).

وفي كل من الحائطين عن جانبي المحراب شبّاكان، ارتفاع كل منهما ٢,٠٠ متراً وعرضه ١,٢٠ متراً، وله عتب مستقيم، وقد جمعا معاً بإطار يبرز عن سمت الحائط بحوالي ٥ سم (لوحة ١٧). ويرتفع الشباك بمقدار ٠,٥٠ من المتر عن منسوب الأرضية.

لوحة ١٥ - المسقط الأفقي






صورة ٤٨ - المئذنة



صورة ٤٧ - الواجهة الشرقية (الجزء الشمالي)




صورة ٤٦ - الواجهة الشرقية

مسطح السدّة . ويمكن الوصول حالياً - كما كان سابقاً - إلى السدّة عن طريق سلّم المئذنة الذي يؤدي أولاً إلى السدة بالجهة الغربية . ويلاحظ وجود ارتداد بالجزء العلوي للحائط الجنوبي - حائط القبلة - عن يمين ويسار المحراب وعلى ارتفاع منسوب السدّة بالحوائط الأخرى إلا أني لا أرجح أن تكون السدّة قد استمرت على الحائط الجنوبي أيضاً .

وفي منتصف الحائط الشرقي يوجد شباكان بعتب مستقيم وبنفس قياس النوافذ بحائط القبلة ، وكل منهما محاط بإطار يبرز عن سمت الحائط بمقدار ٥ سم ، ويوجد أعلاهما شباكان آخران ، ثم يلي ذلك وفي محور الشباكين نافذة صغيرة معقودة بمعد

ويعلو كل من الشباك الموجود بأقصى اليمين وأقصى اليسار بحائط القبلة ، وعلى ارتفاع قدره ٢,٧٠ متراً ، شباك مستطيل مقاسه ١,٦٠ × ٠,٩٠ متراً (لوحة ١٧) وله عتب مستقيم . وعلى محور هذا الشباك وعلى ارتفاع ٢,١٠ متراً من الوجه السفلي لعتبه ، يوجد شباك .

تستمر السدّة على الحائط الشرقي والغربي (صورة ٥٩ ، ٦٠) ، علماً بأن السدّة على الحائط الشرقي غير موجودة حالياً . والسدّة محمولة على كوابيل حجرية صغيرة تحمل هي بالتالي كوابيل خشبية ، ويلاحظ أن الحائط الشمالي عن يمين باب مدخل الحرم يرتد إلى الخلف ، كما يرتد الحائط الشرقي أيضاً فيكونان بذلك جزءاً من




لوحة ١٦ - الواجهة الشرقية - جامع الأمير منذر التنوخي



صورة ٥١ - قباب الرواق على الصحن



صورة ٥٠ - الواجهة الشرقية المطلّة على الصحن



صورة ٤٩ - الواجهة الجنوبية

بثمان درجات ، ويعلو مكان جلوس الخطيب قبة محمولة على أربعة أعمدة من الرخام لها تيجان مقرنصة . ويوجد أعلى باب مدخل المنبر كتابات قرآنية ودينية . وأرضية بيت الصلاة من البلاطات الحجرية وأرجح أنها كانت في الأصل من الرخام . ولا توجد أية آثار على الحوائط تدل على أنها كانت مكسية بالرخام .

الصَّحْنُ وَالْأَرْوَاقَةُ


أما الصحن فهو ذو مسقط مستطيل ، طوله ١٥,١٣ متراً وعرضه ٩,٥٠ متراً وأرضيته مغطاة ببلاطات حجرية وتنخفض عن أرضية الرواق المحيط به بدرجة واحدة (٠,١٥ من المتر) .

دائري ، عرضها ٠,٧٥ من المتر وارتفاعها ١,٤٠ متراً (لوحة ٢٠) . وبالحائط الغربي توجد حجرتان صغيرتان (صورة ٥٨) يغطي كلا منها قبة بشكل جزء من دائرة . الحجر الأولى طولها ٢,٣٠ متراً وعرضها ١,٦٠ متراً ، بجائتها الشمالي خزانة صغيرة . أما الحجر الأخرى فطولها ٢,١٥ متراً وعرضها ١,٦٠ متراً . ويرجح أن تكون الغرفتان مخصصتين - كما هي العادة في أغلب المساجد - إحداها للإمام والأخرى لحفظ الأدوات الخاصة بالمسجد مثل القناديل والبسط والحصير .

أما المنبر فهو من الرخام الأبيض (صورة ٦٣) ، مدخله معقود بعقد بشكل جزء من دائرة ، يعلوه صفّان من المقرنصات . يصعد إلى مكان جلوس الخطيب



صورة ٥٤ - الواجهة الغربية (الجزء الجنوبي)



صورة ٥٣ - الواجهة الغربية (المدخل)



صورة ٥٢ - الواجهة الغربية

قسّم الرواق إلى وحدات فراغية عن طريق عقود مدببة عمودية على الحوائط الخلفية للرواق ، وقد استعملت القباب الكروية المنخفضة في تسقيف هذه الوحدات . ويتم تحويل المسقط المربع أو المستطيل إلى مثن عن طريق مثلثات في الأركان (صورة ٥١) . أما الفراغات الركنية فهي مغطاة بقبو متقاطع مدبب . كما يلاحظ أن القباب الوسطى للرواق وعلى جميع الجهات مرتفعة عن القباب الجانبية .

ويوجد باب المدخل للمسجد بالحائط الخلفي للرواق الشرقي ، ويبلغ عرضه ٢,٢٠ متراً وإرتفاعه ٣,٠٠ أمتار وبه باب عبارة عن ضلفتين من الخشب (حديث) ، والمدخل له عتب مستقيم من الجرانيت .

ويحيط بالصحن من جميع الاتجاهات رواق ينفتح على الصحن بواسطة ثلاثة عقود (صورة ٥٠) مدببة محمولة على أعمدة من الجرانيت^(٧٥) لها تيجان مقرنصة من الحجر ، والأعمدة قطرها السفلي أكبر من قطرها العلوي وليس لها قاعدة . أما في الأركان فتوجد دعائم من الحجر مختلفة المقاسات ولكن كلها بسمك واحد تقريباً (٠,٩٠ من المتر) ، فالدعامة بالركن الشمالي الشرقي طولها ١,٨٥ متراً . أما الدعامتان في الركن الجنوبي الغربي والشمالي الغربي فطول كل منهما ٢,٧٥ متراً . ويبلغ عرض الرواق بجميع الجهات ٢,٩٠ متراً ما عدا الرواق الشرقي فعرضه ٢,٥٠ متراً . ويلاحظ أن الفراغ الأوسط بكل رواق أكبر من الفراغات على الجانبين . وقد



صورة ٥٦ - الجناح الشمالي الشرقي

وإرتفاعه ١,٧٥ متراً. ويلاحظ أن هذا الشباك ليس على نمط الشبائيك الأخرى الموجودة بالمبنى. ولم أتمكن من التحقق من وجود فاصل بين حوائط هذه الغرفة والحائط الشرقي للمسجد بسبب التوريق الحديث على الحوائط الداخلية.

ويوجد خلف هذه الغرفة غرفة أخرى صغيرة مدخلها من الشارع وهو عبارة عن فتحة مقاسها ١,٧٥ × ١,٤٠ متراً مرتفعة عن منسوب الشارع بحوالي ٠,٧٠



صورة ٥٥ - تفاصيل بالواجهة الشرقية

وعن يسار باب المدخل يوجد باب صغير معقود بعقد جزء من دائرة، عرضه ٠,٩٠ من المتر وارتفاعه ٢,٠٠ متراً - يرجح أنه كان في الأصل شباك -، يليه شباك ذو عتب مستقيم عرضه ١,٠٠ متراً وإرتفاعه ١,٤٠ متراً ويرتفع عن منسوب أرضية الرواق بمقدار ٠,٧٠ من المتر. ويؤدي هذا الباب إلى غرفة مربعة ٤,٢٥ × ٤,٢٥ متراً، مسقفة بقبو متقاطع بشكل جزء من دائرة. وبالحائط الشمالي والشرقي للغرفة خزانة، وبجائظها الجنوبي شباك له عتب مستقيم عرضه ١,١٥ متراً

من المتر وتطل على سوق البازركان ويوجد لها باب حديث من الخشب . وقد لوحظ أن الحائط الخلفي للرواق الشرقي أعلى الباب والشباك السابق الإشارة لهما ، أنه يرتد إلى الخلف حوالي ١٥٠٠ من المتر وهو يماثل الارتداد الموجود بالحائط الشرقي لبيت الصلاة ، وقد يرجع ذلك إلى امتداد السدة الخشبية في السابق إلى الصحن حسب ما أشار إليه النابلسي (٦٤) .

وقد حوّل حديثاً الجزء الشمالي الشرقي من الرواق إلى مiazza . كذلك استحدث بجوارها سلّم يؤدي إلى غرفة بالطابق الأول ملحق بها غرفة أخرى ينخفض منسوب أرضيتها عن الأولى بحوالي ٥٠٠ من المتر . والغرفة الأولى المطلّة على الصحن تماثل الغرفة بالطابق الأرضي وهي مسقوفة بقبة بثلاث كروية بالأركان ، والغرفة خزانة بالحائط الجنوبي ويجوار باب الغرفة بالحائط الغربي شبك - الباب أصله شبك أيضاً - ، وكل من الباب والشباك موضوع من الداخل في قوصرة معقودة بعقد بشكل جزء من دائرة . وعن طريق باب في الحائط الشرقي يتوصل الإنسان إلى الغرفة الأخرى والتي كانت متصلة بسلم من الحجر لا تزال بقاياها موجودة يؤدي إلى الغرفة بالطابق الأرضي المطلّة على سوق البازركان (حالياً تستعمل كدكان) .


وبالنهاية الشرقية للرواق الجنوبي يوجد شبك ذو عتب مستقيم عرضه ١٠٥ مترًا وارتفاعه ١٨٠ مترًا ويرتفع عن أرضية الرواق بحوالي ٩٥٠ من المتر . وعلى إرتفاع ٢١٠ مترًا منه وعلى نفس المحور يوجد شبك آخر عرضه ١٠٥ مترًا وارتفاعه ١٤٠ مترًا . وينفتح الركن الشرقي للرواق الجنوبي على الرواق الشرقي عن طريق شبك عرضه ١٠٥ مترًا وإرتفاعه ١٤٠ مترًا وله عتب مستقيم .

وبالركن الغربي من الرواق الجنوبي نجد بكل من الحائط الشمالي والحائط الجنوبي خزانة ، أرجح أنها كانت مخصصة لحفظ أدوات النظافة الخاصة بالجامع . وبالحائط الجنوبي يوجد باب المثذنة ، عرضه ٨٠٠ من المتر وإرتفاعه ٢٠٠ مترًا ، وهو معقود بشكل جزء من دائرة ، وقد وضع أمامه درجتان من الحجر .

أما الرواق الغربي فينفتح حائطه الغربي (الواجهة الغربية) على الشارع عن طريق ثلاثة عقود مدبّبة ، الأوسط منها باب يؤدي إلى شارع رياض الصلح . وقد وضع أمام الباب وفي فراغ الرواق أربع درجات تصل بين منسوب الشارع ومنسوب الصحن .

وفي نهاية الرواق الشمالي ، بالجزء الغربي منه ، توجد نافذة عرضها ١٦٠ مترًا ومعقودة بعقد مدبّب وضع بها حاجز معدني ، وأرجح أن تكون هذه الفتحة ، والفتحات بالحائط الغربي قد استحدثت في فترة غير فترة الإنشاء .

صورة ٥٧ - خرزة البئر أمام الواجهة الشرقية



الوَاجِهَات

الوَاجِهَة الشَّرْقِيَّة

الواجهة الشرقية تطل على سوق البازركان بطول ١٧,٦٠ متراً وهي بارتفاع حوالى ١١,٣٠ متراً في منطقة الرواق ، أما بمنطقة الحرم فالواجهة بارتفاع ١٤,٥٠ متراً وتنتهي الواجهة في تلك المنطقة بكورنيش (لوحة ١٦ ، صورة ٤٥) . ويقع المدخل بالواجهة الشرقية وعرضه ١,٨٠ متراً وارتفاعه ٣,٠٨ متراً وله عتب عبارة عن قطعة واحدة من الجرانيت ، أما الوجه الخلفي للمدخل فهو بعرض ٢,٢٠ متراً ومعقود بعقد بشكل جزء من دائرة (صورة ٤٦ ، ٤٧) . ويعلو العتب من الخارج عقد تخفيف بشكل جزء من دائرة مكسي بالرخام الأبيض والأصفر . ويعلو هذا العقد لوحة من الرخام عليها أبيات من الشعر تحتوي اسم المنشئ (نص ١) .

أمام المدخل أقيم منذ فترة وجيزة كتفان يبرزان عن سمت الواجهة بمقدار ٠,٥٠ من المتر ويحملان أعلاهما عقداً مدبباً (لوحة ١٦ ، صورة ٤٦) . ويلاحظ وجود فواصل بين حوائط الجامع والكتفين المذكورين ، علماً بأن هذا الانشاء قد أدى لعدم إمكانية الاستدلال على وجود فاصل بين حائط المسجد الشرقي والحائط الجنوبي للغرف على الواجهة الشرقية . وترتفع أرضية المسجد بمقدار ٢,٢٥ متراً (أربعة عشرة درجة) عن منسوب الشارع (سوق البازركان) ، مع العلم بأن السلم الحالي والدرابزين قد أقيما منذ فترة وجيزة .

وعن يسار المدخل يوجد شبك ١,٠٥ × ١,٨٠ متراً ذو عتب مستقيم يطلّ على الرواق خلفه . ويرتد الجزء العلوي من العتب قليلاً عن بقية السطح الخارجي ، ويلاحظ أن الحجارة المحيطة بالشباك قد أجري ترميمها منذ فترة قريبة . ويعلو هذا الشباك وفي محوره شبك آخر ١,٠٥ × ١,٤٠ متراً ، وقد وضع في كل من الشبكات وفي منسوب السطح الخارجي للحائط سنابل رأسية وأفقية من الحديد مثبتة في إطار من الخشب ، تتقاطع مع بعضها مكونة مربعات .


أما الواجهة الشرقية لبيت الصلاة فقد نظمت بها أربع فتحات في صفيين ، يعلو ذلك وعلى محور الحائط بين النافذتين شبك صغير ذو عقد دائري (صورة ٥٥) . وقد عولج العتب المستقيم للنوافذ السفلية مثل النوافذ المطلّة على الرواق ، إلا أنه هنا يعلو العتب المستقيم عقد تخفيف بشكل جزء من دائرة ، ويرتد الحائط المحصور بين العتب المستقيم وعقد التخفيف بضعة سنتيمترات عن سمت الواجهة (صورة ٥٥) .

أما الواجهة عن يمين المدخل فإنها تختفي خلف الجزء المضاف إلى المبنى والذي يتكون من طابقين (لوحة ١٧) . ويلاحظ في الحائط الجنوبي للجزء المضاف وجود لحامات (صورة ٥٦) حيث يوجد عقد سدّ بالحجارة في فترة متأخرة ، هذا بالإضافة إلى أن حوائط هذا الجزء منفصلة عن حائط المسجد بالجزء العلوي كما يوجد به اختلاف في ارتفاع المداميك عن ارتفاع مداميك حجارة حائط المسجد . ويلاحظ أيضاً أنه كان بالحائط الجنوبي للغرف أمام حائط الجامع مجموعة من العقود قد أزيلت منذ مدة (صورة ٥٦) .


الوَاجِهَة الجَنُوبِيَّة

يبلغ طول الواجهة الجنوبية ٢٢,٥٠ متراً وارتفاعها ١٣,٣٠ متراً ويرتفع الجزء الأوسط منها بمقدار ٠,٨٥ من المتر عن باقي الواجهة ، ويتوج الواجهة كورنيش (لوحة ١٧ ، صورة ٤٩) . وقد جمع كل شبكين سفليين متجاورين ١,٢٠ × ٢,٠٠ متراً في حائط القبلة من الخارج في قوصرة العقود بعقد مدبب ، وهو ما سبق أن وجد بالعمارة العثمانية بتركيا^(٧٦) . وقد عولجت الأعتاب المستقيمة للفتحات بنفس الطريقة التي وُجدت في الواجهة الشرقية .

ولم يحاول المهندس - الذي لم أتمكن من التعرف على اسمه - إظهار مكان المحراب بالواجهة ، وإن كان الارتفاع بالجزء الأوسط من الواجهة قد يكون محاولة ضعيفة للتعبير عن مكان المحراب . ويرجح أن يكون العقد الموجود بين القوصرتين بالواجهة قد عمل لنقل الأحمال بعيداً عن الجزء الأوسط من الحائط والذي به المحراب نظراً لقلّة سمك الحائط في ذلك المكان وبالتالي ضعفه ، حيث أن سمك الحائط بالمحراب هو ٠,٨٠ من المتر فقط بينما سمك الحائط يصل إلى ١,٨٥ متراً .



لوحة ١٧ - الواجهة الجنوبية - جامع الأمير منذر التنوخي



صورة ٥٩ - الواجهة الغربية الداخلية



صورة ٥٨ - المنبر

تكون هذه محاولة للتأكيد على موقع المئذنة مع ملاحظة أن المئذنة قد شغلت أيضاً موقعا هاما ألا وهو ركن المبنى . ويوجد بالجزء العلوي من الحائط في تلك المنطقة فتحة صغيرة مستطيلة الشكل لإنارة سلم المئذنة .

الواجهة الغربية


تطلّ الواجهة على شارع رياض الصلح بطول ٢٨,٥٠ متراً، ويصل إرتفاعها في منتصف الواجهة أعلى الرصيف ١٠,٠٠ متراً (لوحة ١٨ ، صورة ٥٢) . وقد عمل بالواجهة - بالمنتصف تقريباً - ثلاث فتحات معقودة بمقد مدبب (صورة ٥٤) استعملت الوسطى منها لباب بينما استعملت الفتحتان الجانبيتان كنافذتين وعن يمين المدخل ثبت لوح رخام أبيض عليه اسم المسجد وتاريخ ١١٩٦ هـ / ١٧٨٢ م . ويبرز مسطح المباني بمنطقة الفتحات عن سمت الواجهة بحوالي ٥ سم . ويلاحظ أن

ويعلو كل من الشباكين في أقصى اليمين وأقصى اليسار بالواجهة شباك آخر ١,٦٠ × ٠,٩٠ متراً . ويلاحظ أن الحوائط المحيطة بالنوافذ السفلية والعلوية قد تم ترميمها منذ فترة ليست ببعيدة . وفي أعلى الواجهة يوجد شباكان معقودان بعقد دائري ١,٤٠ × ٠,٧٥ متراً .

وقد استعملت أبراج - بدون فتحات - كعنصر تشكيلي بالواجهة ، وقد نُحِلت على كوابيل من الحجر ، وانتهى سطحها العلوي بشكل مائل (صورة ٤٩) . وقد استعيرت هذه العناصر من المباني الدفاعية^(٧٧) والتي كانت توجد بها لأسباب وظيفية .

ويرتد جزء من حائط الواجهة الجنوبية - الركن الجنوبي الغربي - بمقدار ١,٥٠ من المتر عن سمت الواجهة ، وفي هذا الجزء يوجد الجسم السفلي للمئذنة . وقد


لوحة ١٨ - الواجهة الغربية - جامع الأمير منذر التنوخي



مثلثات بالأركان . كذلك 'حزّم الجسم الأوسط للمئذنة بجليّة ، وقد تكون هذه محاولة معمارية لتقليل الارتفاع عن طريق تقسيم الجزء الأوسط بهذه الحلية البارزة ، مما يمنع العين من استمرار النظر إلى نهاية المئذنة ، بل قطع هذا الاستمرار بالوقوف ولو لفترة عند الحلية المذكورة . وينتهي الجزء الأوسط بشرفة محمولة بواسطة ستة صفوف من المقرنصات . ويكون الخروج إلى الشرفة عن طريق باب معقود بعقد شبه دائري واقع كما هو العادة في ذلك في اتجاه القبلة .

ويلي الجزء الأوسط الجزء الثالث العلوي وهو ذو مسقط مثنى قليل الارتفاع ينتهي كما هو الحال في كل المآذن العثمانية بمخروط .

صورة ٦٠ - الواجهة الشمالية والشرقية



للحامات بهذا الجزء غير مستمرة مع اللحامات في بقية الحائط ، مما يرجح أن هذه الفتحات قد عملت في فترة لاحقة عن تاريخ المبنى . وعمل شطف في ركن المبنى الشمالي الغربي مع العلم أن هذه المعالجة تعمل في العادة لركن المبنى عند تلاقي شارعين لإعطاء زاوية رؤية حسنة .

أما الجزء الجنوبي من الواجهة الغربية والذي يقع خلفه سلّم المئذنة فإنه يرتفع عن بقية الواجهة وتظهر نهايته بشكل سطح مائل ، وهذا ناتج من التسقيف بمنطقة السلّم الذي يوصل إلى السدّة الغربية وشرفة المئذنة . كما يبرز الجدار السفلي للمئذنة في هذا الجزء بمقدار ٠,٢٥ من المتر عن سمت الواجهة .

الواجهة الشماليّة


يلصق هذه الواجهة حالياً مبنى سكني حديث من القرن الحالي ، ولا يوجد بهذه الواجهة سوى شبك واحد بالنهاية الغربية للحائط ، وهذا الشباك معقود بعقد مدبب (صورة ٥٢) . ويرجح أن تكون هذه الفتحة مستحدثة أيضاً وعملت مع الفتحات الثلاث بالواجهة الغربية ، علماً بأن اللحامات حول الشباك غير مستمرة مع بقية لحامات الحائط .

المئذنة

تشغل المئذنة الركن الجنوبي الغربي من المبنى وتتكون من ثلاثة أجزاء (لوحة ١٧ - صورة ٤٨) . وقد تم تأكيد موقعها بإبراز حوائط الجزء السفلي منها بالواجهة الغربية وارتدادها بالواجهة الجنوبية ، مما أدى إلى إظهار المئذنة ككتلة واحدة من منسوب سطح الأرض .

ويصل الارتفاع الكلي للمئذنة حوالي ٣١,٠٠ متراً ، ويلاحظ أن بعض مداميك المئذنة وخاصة بالجزء السفلي مختلفة الارتفاع عن مداميك حائطي المسجد ، إلا أن الصفوف العلوية مرتبطة مع حائط المسجد .

ويتم الانتقال من الجزء السفلي إلى الجزء الأوسط المثنى عن طريق عمل



لوحة ١٩ - القطاع العرضي - جامع الأمير منذر التنوخي

النصوص التاريخية

١ - نص على لوح من الرخام الأبيض أعلى المدخل الشرقي بالواجهة الشرقية :

بسم الله الرحمن الرحيم

كنت يا جامعاً «! » قد حوِّتَ لمنظر زاهي عجب
انشاء أمير ماجد زاكي العطاء سامي النسب

أمير منذر اسمه نجمي تنوخي منتخب
نسب سما اما لسباء سلاطين حقا العرب «! »
تاريخه بلغ المنى اسجد لربك واقترِبْ

٢ - لوح من الرخام الأبيض ثبت على يمين المدخل الغربي بالواجهة الغربية :

بسم الله الرحمن الرحيم

مسجد الأمير منذر

سنة ١١٩٦ هجرية (١٧٨٢ م)

٣ - آيات قرآنية وكتابات دينية أعلى مدخل المنبر :

أعلى العتب : الله حق ما فيه شك

أعلى المقرنصات : لا إله إلا الله محمد رسول الله . كل من عليها فان (سورة ٥٥ -
الرحمن - آية ٢٦) .

٤ - لوح من الرخام الابيض مستطيل الشكل عليه ستة أسطر محفوظ داخل الغرفة
الجنوبية بالحائط الغربي لبيت الصلاة^(٧٨).

بسم الله الرحمن الرحيم / أنشأ محمد باشا^(٦٨) خيرات ليس لها عدد من جملة
خيرات هذا السوق بهذا البلد / وجعله وقفاً حسبه للواحد الفرد الصمد على مصالح
جامع العمري حق للأبد / وأجرى به هذا السبيل الماء يسقي من ورد وعلا عليه
بمسجد وأباحه لمن ركع به أو سجد / راجياً من الله الثواب بهذه الدنيا وغد فجزاه
جنّات النعيم وطيب عيش في رغد / وقف صحيح مؤرخ بأجر وخير لا يرد .

٥ - نص من سطرين على عتب (شباك ، باب) من الحجر مكسور إلى ثلاث
قطع ومحفوظ بالغرفة الجنوبية بالحائط الغربي لبيت الصلاة^(٧٩) :


بسم الله الرحمن الرحيم . لا إله إلا الله محمد رسول الله . الشيخ حسن
الراعي ولّي الله .

٦ - نص من خمسة أسطر على لوح من الرخام الأبيض محفوظ بالحجرة الجنوبية
الحائط الغربي ببيت الصلاة :


بسم الله الرحمن الرحيم . أنشأ هذا السبيل المبارك مولانا شيخ الإسلام
والمسلمين شمس الملة والآفاق أفندي خلد الله «! » ابن اسحق القاضي ببيروت
وجعله سبيلاً «! » محبة ما في مكانه مؤسس على تقوى من الله ورضوان في
شأنه «! » فمن أعان على مصالحه فالله مغنيه وحفظه ومن أراد به سوءً ومكروهاً
فالله مكيده وحسبه وكان الفراغ في محرم الحرام سنة ٩٦٠ (١٨ كانون أول
١٥٥٢ م - ١٧ كانون ثاني ١٥٥٣ م) .



صورة ٦٣ - المنبر



صورة ٦٢ - السدة (جهة الرواق)



صورة ٦١ - السدة (جهة بيت الصلاة)

تاريخ الإنشاء والإضافات والإصلاحات والتأثيرات المعمارية

الأول هو بعد تاريخ وفاة الأمير منذر بجوالي ١١٦ عاماً ، أما التاريخ الثاني فإنه يتوافق مع فترة حكم الأمير منذر ، فعلى هذا يمكننا أن نقول أن المسجد أنشئ عام ١٠٢٩ هـ / ١٦٢٠ م أي بعد ولايته لبيروت بأربعة سنوات .


ولعل التاريخ الأول ١١٦٣ هـ / ١٧٤٩ - ٥٠ م هو تاريخ وضع اللوحة ، وهذا ما يمكن فهمه من النص :

طبقاً لما سبق ذكره ، فإن الأمير منذر قد تقلد ولاية بيروت عام ١٠٢٥ هـ / ١٦١٦ م وتوفي في عام ١٠٤٢ - ١٠٤٣ هـ / ١٦٣٣ م ، وعلى هذا فإن المسجد لا بد أنه قد أقيم خلال تلك الفترة .

ولما كان النص « ١ » قد احتوى على تاريخين : بلغ المنى = ١١٦٣ هـ (١٧٤٩ - ١٧٥٠ م) والآخر : اسجد لربك واقترب = ١٠٢٩ هـ (١٦٢٠ م) ، فإن التاريخ

وبالنسبة للبوابة التي أقيمت أمام المدخل الشرقي والمنقولة من مسجد الأمير منصور عسّاف (البوابة التي كانت بالسور بالجهة الشرقية أو بالجهة الغربية) فيرجح أنها أقيمت خلال الإصلاحات التي قامت بها الدولة في الحوائط الخارجية والدعامات والقباب والصحن في عامي ١٩٤٩، ١٩٥٢^(٨٠).

والمسقط يوضح إنتماء المبنى إلى ما يعرف بالمباني المركزية ويلاحظ تأثر المسقط بالمساقط العثمانية بتركيا، كما أن معالجة تشكيل الواجهات يوضح التأثير العثماني أيضاً بتجميع الفتحات ذوات الأعتاب في قوسرة معقودة، هذا بالإضافة إلى استعمال المئذنة ذات الأصل العثماني أيضاً. كذلك استعمل بالواجهات عناصر وجدت بالعمارة الدفاعية وهو ما سبق الإشارة إليه بالواجهة الجنوبية.



صورة ٦٤ - المحراب

كنت يا جامعاً (!) ولعله أجريت إصلاحات بالجامع في تلك الفترة ويرجح أن يكون قد قام بها والي بيروت ملحم حيدر الشهابي خلال فترة حكمه (١١٤١ - ١١٦٧ هـ / ١٧٢٩ - ١٧٥٤ م) وبناء عليه دفن بالمسجد، كما دفن به أيضاً أخوه الأمير منصور حيدر الشهابي^(٦٦). كما أن التاريخ المحدد على اللوحة بجوار المدخل الغربي ١١٩٦ هـ / ١٧٨٢ م يرجح أن يكون هو تاريخ عمل الفتحات بالواجهة الغربية، إلا أنني لم أستطع أن أحدد إسم الشخص الذي قام بها.

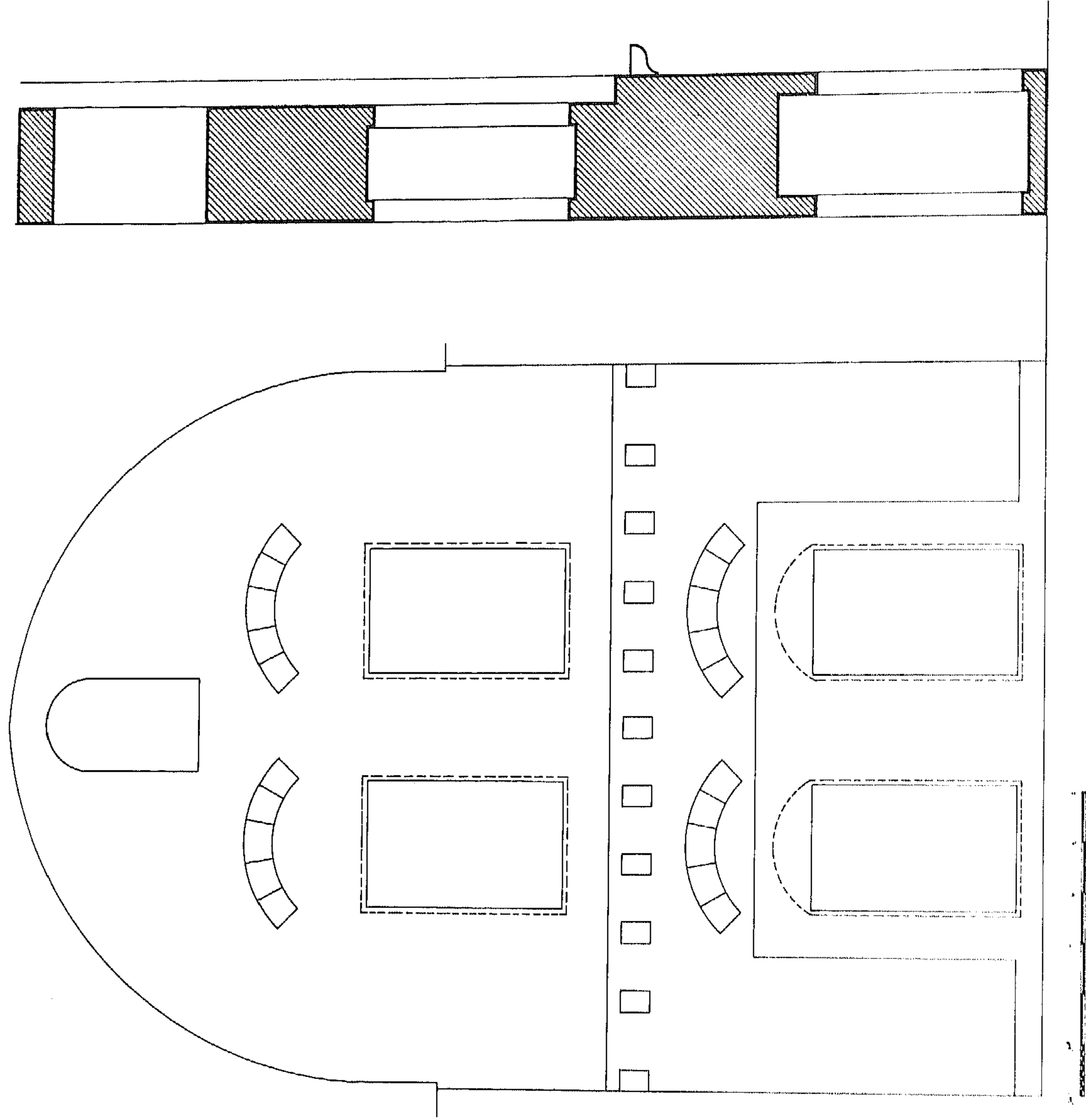
أما السبيل يجدار المدخل الشرقي والذي أشار إليه كنعان في كتابه^(٦٧) فلا توجد له أية آثار. إلا أن النصوص المحفوظة داخل المسجد (نص ٤، نص ٦) تفيد وجود سبيلين إذ يشير النص رقم ٦ إلى سبيل أقامه شمس بن اسحق قاضي بيروت في عام ٩٦٠ هـ / ١٥٥٢ - ٥٣ م ويشير النص رقم ٤ إلى سبيل أسفل مسجد، أقيم من قبل محمد باشا، الذي يرجح أن يكون المقصود هو محمد باشا والي بيروت وصيدا - شغل المنصب عدة مرات - في الفترة ما بين عام ١٠٧٣ هـ / ١٦٦٢ م وعام ١٠٩١ هـ / ١٦٨٠ م^(٦٨)، علماً بأن محاولة تحليل الجملة الأخيرة بالنص رقم ٤ كما هو العادة في النصوص العثمانية قد أدت إلى:

بأجر وخير لا يرد = ١٢٦٧ هـ / (١٨٥٠ - ٥١ م)

أجر وخير = ١٠٢٢ هـ (١٦١٣ م)

وخير لا يرد = ١٠٦١ هـ (١٦٥١ م)

وجميع هذه التواريخ لا تتفق مع فترة حكم والي بيروت محمد باشا، وعلى هذا فلم نستطع أن نحدد هوية المنشي للسبيل الذي أفاد عنه داود كنعان، كما أنه تجدر الإشارة أن الرحالة النابلسي والذي وصف المسجد خلال زيارته لبيروت في عام ١١١٢ هـ / ١٧٠٠ م لم يفد بوجود سبيل بجوار المدخل الشرقي^(٦٣)، إلا أنه كما سبق أن أشرت، فقد شاهدت خرزة بئر مثل تلك التي يكثر وجودها في الأسبلة فوق فوهة الابار على بعد حوالي ستة أمتار من الواجهة الشرقية (صورة ٥٧) وهو ما يدعم ما ذكره داود كنعان.



لوحة ٢٠ - الواجهة القوية الداخلية

مَسْجِدُ وَمَقَامِ الْأَمَامِ الْأَوْزَاعِيِّ

لمحة تاريخية

تقع محلة الأوزاعي على بعد حوالي أربعة كيلومترات من مدينة بيروت . وقد كان في نفس المكان في السابق قرية تسمى حنتوس ، لذلك عرف المسجد في أول الأمر بمسجد حنتوس .

وقد أقام الامام أبو عمرو عبد الرحمن بن عمر الأوزاعي في ذلك المكان ودفن به عام ١٥٧ هـ / ٧٧٤ م^(٨١) . وقام بالتدريس في زاوية معروفة بإسمه بسوق الطويلة هدمت في عهد الانتداب الفرنسي^(٨٢) . وقد ألحق بالزاوية سبيل أقامه سليمان الصوباشي الكاتب ببيروت عام ٩٣٥ هـ / ١٥٢٩ م^(٨٣) .


والمبنى الحالي يتكون من جزئين ، أحدهما قديم والآخر حديث بالجهة الشرقية منه وبالقرب من هذا المبنى أقيم مسجد جديد بإسم الامام الأوزاعي في عام ١٣٧٥ هـ / ١٩٥٤ م .

وقد أصبح المبنى من الأبنية الأثرية بالقرار رقم ٩٢٧ المؤرخ في ٢٧/١١/١٩٦٢ والصادر عن وزارة التربية الوطنية^(٨٤) .

وصف المبنى


المسقط

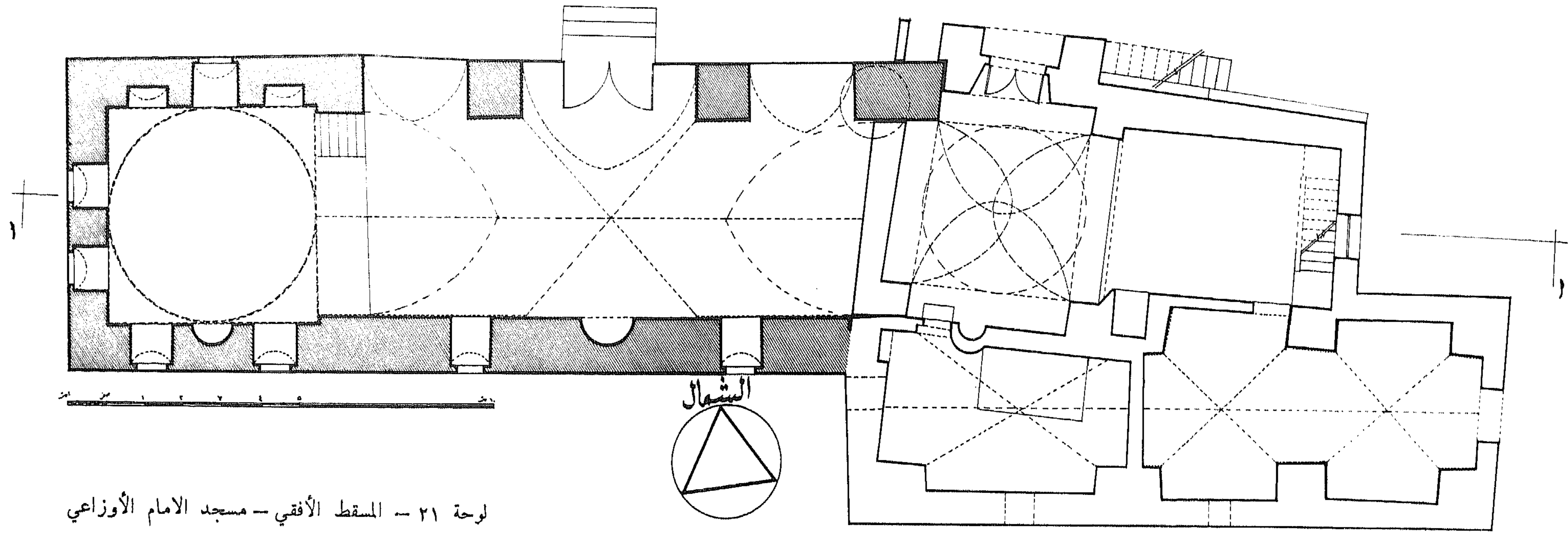
يقع المبنى في محلة الأوزاعي بالقرب من شاطئ البحر . والمسجد له مسقط مستطيل مقاسه ٧,٥٠ × ٢٠,٠٠ متراً (لوحة ٢١) ، حوائطه من الحجر الغير منتظم المقاسات ، وهذه المباني لا تمثل على الأرجح الشكل الأصلي للمبنى في عهد الامام الأوزاعي ، والحوائط الحالية بها مونة من الاسمنت والرمل مما يدل على حداثة البناء أو يدل على أن المبنى قد أُجري ترميمه بصفة عامة منذ فترة قريبة .



صورة ٦٥ - الواجهة الشمالية والغربية

صورة ٦٦ - الجناح الغربي من الداخل





لوحة ٢١ - المسقط الأفقي - مسجد الامام الأوزاعي

ويصعد إلى الجزء الغربي بسلم من ست درجات (١٠٢٠ متراً) . وهذا الجزء مسطحة ٥٠٤٠ × ٥٠٤٠ متراً مغطى بقبة (صورة ٧١) ، وقد تم تحويل المربع إلى دائرة عن طريق مثلثات كروية في الأركان (صورة ٦٩) .

ويوجد بالحائط الشمالي لهذا الجزء خزانتان ، عبارة عن قوسرة معقودة بعقد جزء من دائرة (صورة ٧٢) ، ترتفع القوسرة عن الأرضية بحوالي ٠٣٠٠ من المتر . وبالحائط الجنوبي (حائط القبلة) يوجد محراب - يماثل المحراب بالجناح الشرقي - وعلى جانبي المحراب شبك مقاسه ٠٨٠ × ١٠٦٠ متراً له عتب مستقيم ويقع الشباك في مقابل الخزانة بالحائط الشمالي . كذلك فان الشباك موضوع أيضاً في قوسرة معقودة بعقد بشكل جزء من دائرة .

ووضع في الحائط الغربي شبكان يماثلان الشباكين بالحائط الجنوبي .

والجزء الأكبر من المسقط مغطى بقبو متقاطع والجزء الغربي منه مغطى بقبة (صورة ٦٨ ، ٧١) .


والجزء المغطى بقبو عبارة عن مستطيل عرضه ٥١٠ متراً وطوله ١٣٠٠٠ متراً وإرتفاعه ٥٨٠ متراً . وترتفع أرضيته عن أرضية الفراغ أمامه بثلاث درجات .

وتنتفح الواجهة الشمالية على الخارج عن طريق ثلاثة عقود مدببة ، أكبرها العقد الأوسط (صورة ٦٥) . وبالحائط المقابل - الحائط الجنوبي - يوجد المحراب بشكل حنيه معقودة بعقد مدبب (صورة ٧٠) . وعلى كل من جانبي المحراب نجد شباكاً ٠٧٠ × ١٠٦٠ متراً ، له عتب مستقيم . والشباك موضوع بقوسرة معقودة بعقد جزء من دائرة (لوحة ٢٢ ، صورة ٦٥) . وقد لوحظ وجود فاصل بين الحائط الشرقي وبين كل من الحائطين الشمالي والجنوبي .




صورة ٦٨ - الجناح الشرقي من الداخل

صورة ٦٩ - تفاصيل بالداخل

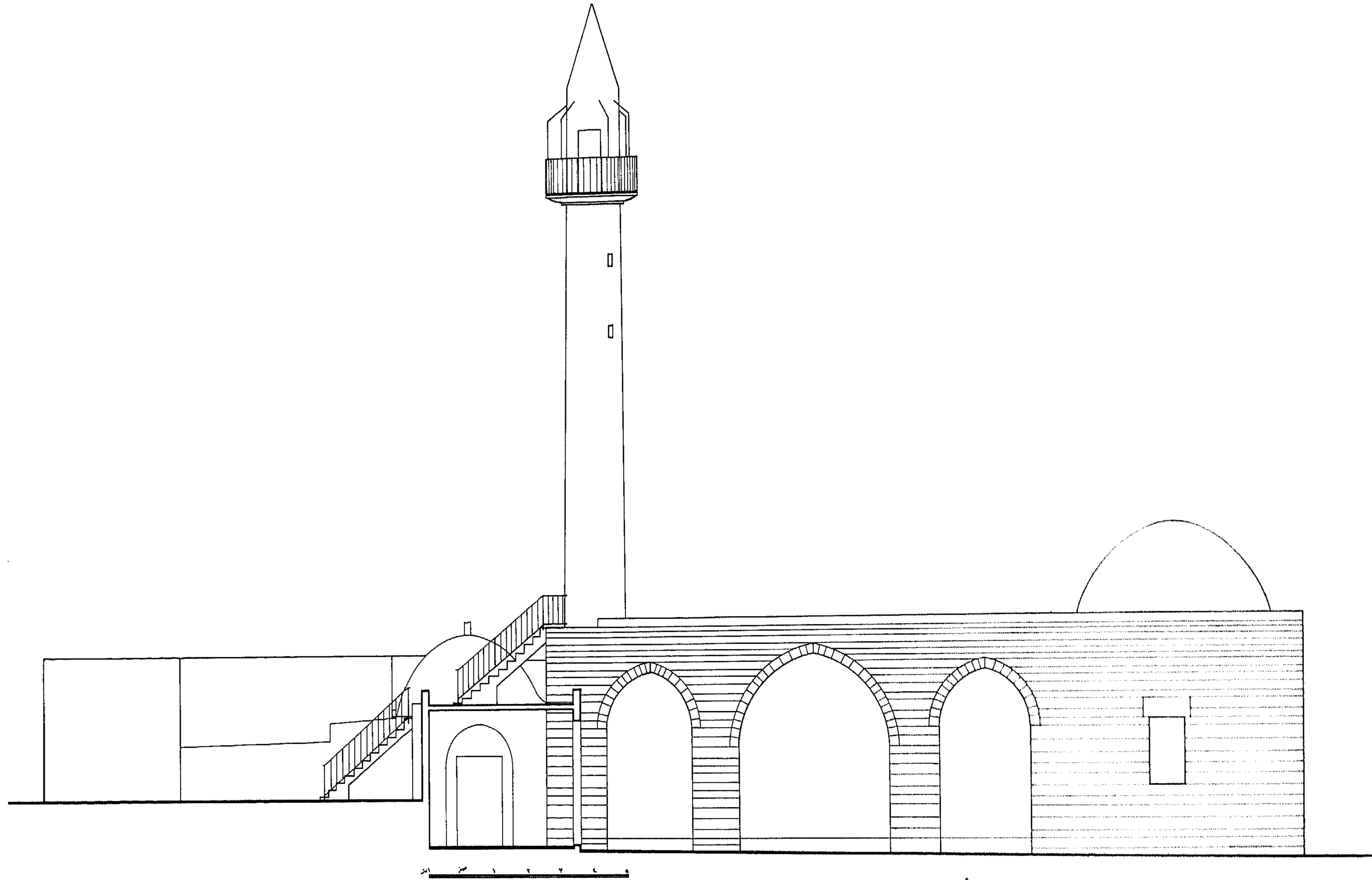


الواجهات

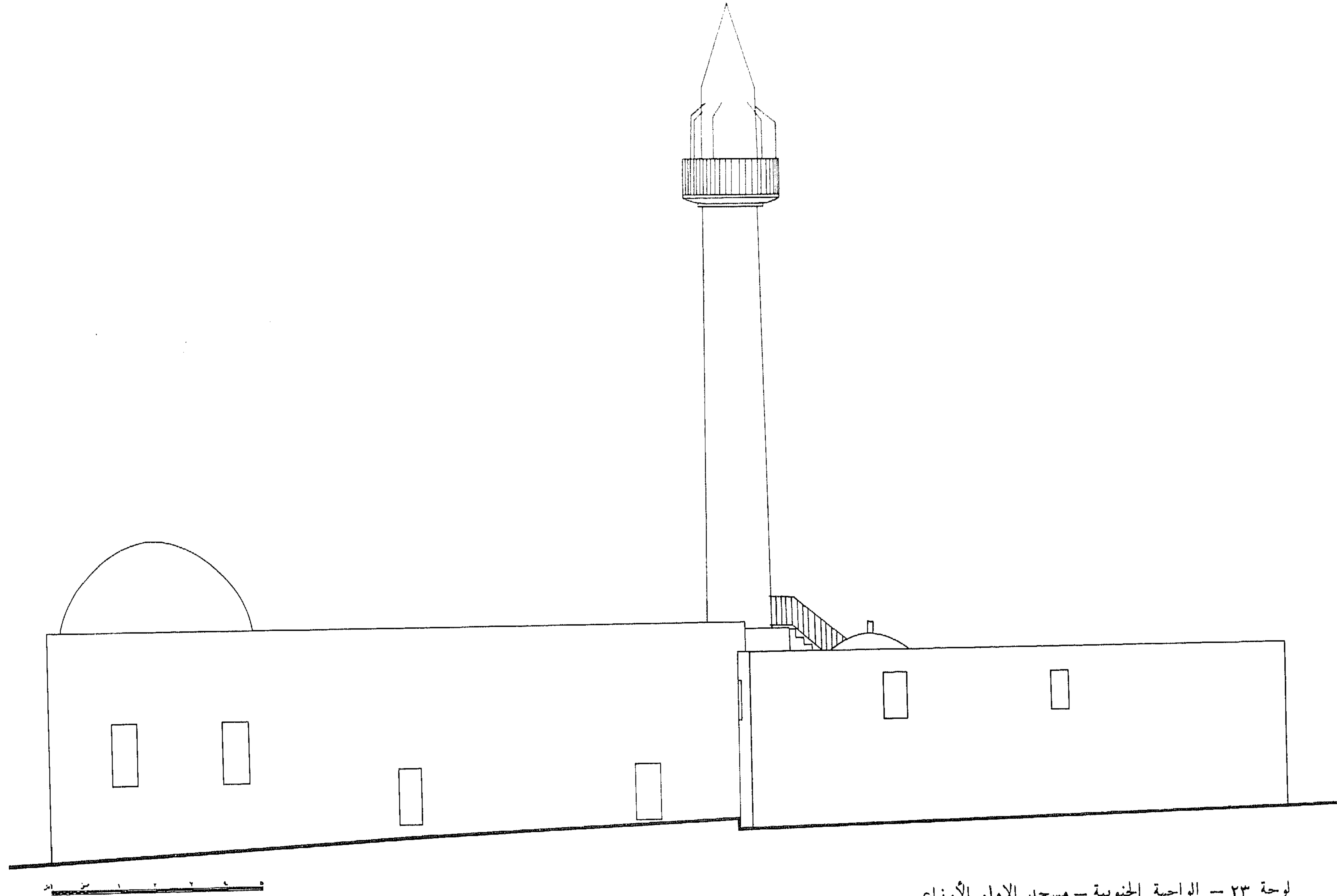
لا توجد بالواجهات أية قِيم معمارية (صورة ٦٥ ، ٦٦) ، فالواجهات تسودها البساطة التامة ، ولا توجد أية علاقات بين المسطحات المصمتة ومسطح الفتحات أو بين الفتحات بعضها بعضاً ، كذلك لا توجد أية محاولة للتأكيد على مواقع الفتحات أو التأكيد على الاتجاه الرأسي أو الأفقي في معالجة الواجهات (لوحة ٢٢ ، ٢٣).




صورة ٦٧ - الواجهة الغربية



لوحة ٢٢ - الواجهة الشمالية - مسجد الامام الأوزاعي



لوحة ٢٣ - الواجهة الجنوبية - مسجد الامام الأوزاعي



لوحة ٢٤ - قطاع P - P - مسجد الامام الأوزاعي

المئذنة

أقيمت المئذنة في عام ١٣٥٦ هـ / ١٩٣٧-٣٨ م (نص ٣) بالركن الشمالي الشرقي من المبنى ، ويبلغ ارتفاعها فوق سطح المبنى حوالى ١٨,٠٠ متراً . والجزء السفلى من سطح المبنى إلى الشرفة يبلغ ارتفاعه ١٢,٥٠ متراً وهو ذو مسقط دائري به فتحات صغيرة للأنارة وينتهي بشرفة دائرية (صورة ٦٧) . وتستمر المئذنة فوق الشرفة بقطاعها الدائري بارتفاع ٢,٥٠ متراً ثم تنتهي بمخروط ارتفاعه ٣,٠٠ أمتار وهي تشابه في شكلها العام المآذن العثمانية .

وقد ألحق بالمسجد بالجهة الشرقية مصلى له مدخل بالجهة الشمالية وبها مدفن الامام الأوزاعي . والمدفن عبارة عن حجرة مقاسها ٣,٠٠ × ٦,٠٠ متراً ، مغطاة بقبو مدبب متقاطع ، بالركن الشمالي الشرقي يوجد الضريح المغطى بالرخام ، عن

جانبيه الشرقي والغربي شاهدان ، كتب على الشاهد الغربي نص مؤرخ في عام ١٢٦٢ هـ / ١٨٤٥ - ٤٦ م . ويحيط بالضريح حاجز من الخشب الخروط . وبجائط الغرفة الشرقي شبك صغير مرتفع عن سطح الأرض .

وجزء من المبنى المضاف مغطى بقبة والباقي مغطى بقبو مدبب متقاطع . ومدخل هذا الجزء موضوع في قوسرة معقودة بعقد مدبب . يؤدي المدخل المذكور إلى غرفة مربعة تقريباً مغطاة بقبة محمولة على مثلثات في الأركان (لوحة ٢٤) . ويوجد بجائط الغرفة الجنوبي محراب صغير ، عن يمينه باب مقاسه ٠,٦٥ × ١,٨٠ متراً وهو معقود بعقد دائري أمامه درج يؤدي إلى ضريح الامام الأوزاعي .

وعن يسار الداخل صالة مستطيلة ترتفع أرضيتها عن أرضية صالة المدخل بدرجة واحدة . ومن هذه الصالة يمكن الوصول إلى غرفة مستطيلة المسقط بالجهة



صورة ٧١ - المحراب والقبر

النصوص التاريخية


١ - لوح رخام عليه نص من خمسة أسطر ، مثبت داخل الجزء المستجد من المسجد أعلى المحراب بالحائط الجنوبي :

هذامقام إمام أهل الشام المجتهد المطلق أبي عمرو عبد الرحمن بن عمر / ابن محمد الازاعي ولد ببعلبك سنة ٨٨ هـ (٧٠٧ م) ثمان وثمانين للهجرة وسكن بيروت / وتوفي بها ودفن في قبلة هذا المصلى الذي كان مسجداً لقرية حنتوس / العامرة وقتئذ على باب بيروت سنة ١٥٧ هـ (٧٧٤ م) سبع وخمسين ومائة رحمه الله . تقدم بهذا الأثر لأعتاب هذا الإمام من العبد الضعيف حسين حشمت محاسبجي لبنان وكتبه الفقير محمد بن عمر البربير البيروتي سنة ١٣٢٠ هجرية (١٩٠٢ - ٣ م) .

الشرقية من الضريح مقاسها ٤,٢٠ × ٨,٠٠ متراً ، وهي معقودة بقبرو مدبب متقاطع وبها مقابر ، وبجائتها الشرقي باب يؤدي إلى حوش به مقابر متعددة ، كما يوجد في حائطها الجنوبي شباك صغير يرتفع عن منسوب الأرضية .

وطبيعة الإنشاء توضح أن هذه المباني مجددة أو أقيمت منذ فترة حديثة بدلاً من مباني قديمة . ولعل هذه الترميمات أو المباني المستجدة ترجع إلى عام ١٣٢٠ هـ / ١٩٠٢ م من ضمن أعمال حسين حشمت محاسب جبل لبنان (نص ١) . كما ترجع بعض الاصلاحات إلى عام ١٣٧٥ هـ / ١٩٥٤ م أثناء إنشاء الجامع الجديد^(٨٥) .

وقد لوحظ أن حالة مسجد الامام الأوزاعي الحالية تخالف الوضع الذي كان عليه قبل عام ١٩٦٦ م حيث أن الصورة المنشورة له في كتاب عبد الرحمن الحوت^(٨٦) بها فتحات تخالف الوضع الحالي كما أن الحوائط كانت مورقة ، مما يدل على أن المبنى قد أجريت به بعض الترميمات بعد عام ١٩٦٦ م .



صورة ٧٠ - القبة أعلى الجناح الغربي للمسجد

٢ - نص على الشاهد الغربي لضريح الإمام الاوزاعي :


بسم الله الرحمن الرحيم . هذا ضريح إمام العلم اوزاعي / فيه أجاب بطوع
دعوة الداعي / بشرى لوائره حاجاته قضيت / ونال ذو السقم منه براء أوجاع / وعام
سبع وخمسين ومائة توفي غير مرتاع / فاقصده يا طالب الخيرات إن له / بكل ما
تبغيه طوله الباع / عليه رحمة ربي ما بدا قمر / أو طاف بالبيت عبد أو سعى
ساعي ١٢٦٢ هـ (١٨٤٥ - ٤٦ م) .

٣ - لوح رخام كان مثبتاً على جدار المسجد بجوار الباب المستجد :


الله مئذنة أقام بناءها صافي السريرة طاهر الوجدان
هو مصطفى رمضان سامي المجد من شكرت مآثره بكل لسان
لا بدع فهو سليل سادات لهم فضل بفعل الخير والإحسان
يا رب اجزل أجرهم واغفر لهم أرخته ومصطفى رمضان

سنة ١٣٥٦ (١٩٣٧ - ٣٨ م)

قد أنشأ هذه المئذنة من ماله الخاص السيد مصطفى ابن الشيخ محمد رمضان
غفر الله له ولجميع المسلمين آمين .



صورة ٧٢ - تفاصيل بداخل المسجد



صورة ٧٣ - الواجهة الجنوبية الخارجية

مسجد المجيدية

لمحة تاريخية

سمي هذا المسجد بالمجيدية نسبة إلى السلطان عبد المجيد الأول^(٨٧) نجل السلطان محمود الثاني. كان المبنى في الأصل جزءاً من القلعة البحرية^(٨٨) استعملت قبل استخدامها مسجداً كمخازن للتجار. ويغلب الظن أن التجديدات والإضافات التي أجريت بالمبنى جرى تمويلها من قبل السلطان عبد المجيد ولهذا أطلق اسمه على المسجد. ويشرف على المسجد حالياً السيد عبد الله أحمد عيتاني^(٨٩).

وصف المبنى

الموقع

يقع المسجد في نهاية سوق الطويلة في محلة ميناء الخشب ويطلّ بواجهته الشمالية على شارع موازٍ للبحر. وترتفع أرضية المسجد عن منسوب الشارع بالجهة الشمالية بحوالي ثمانية أمتار (لوحة ٢٧).

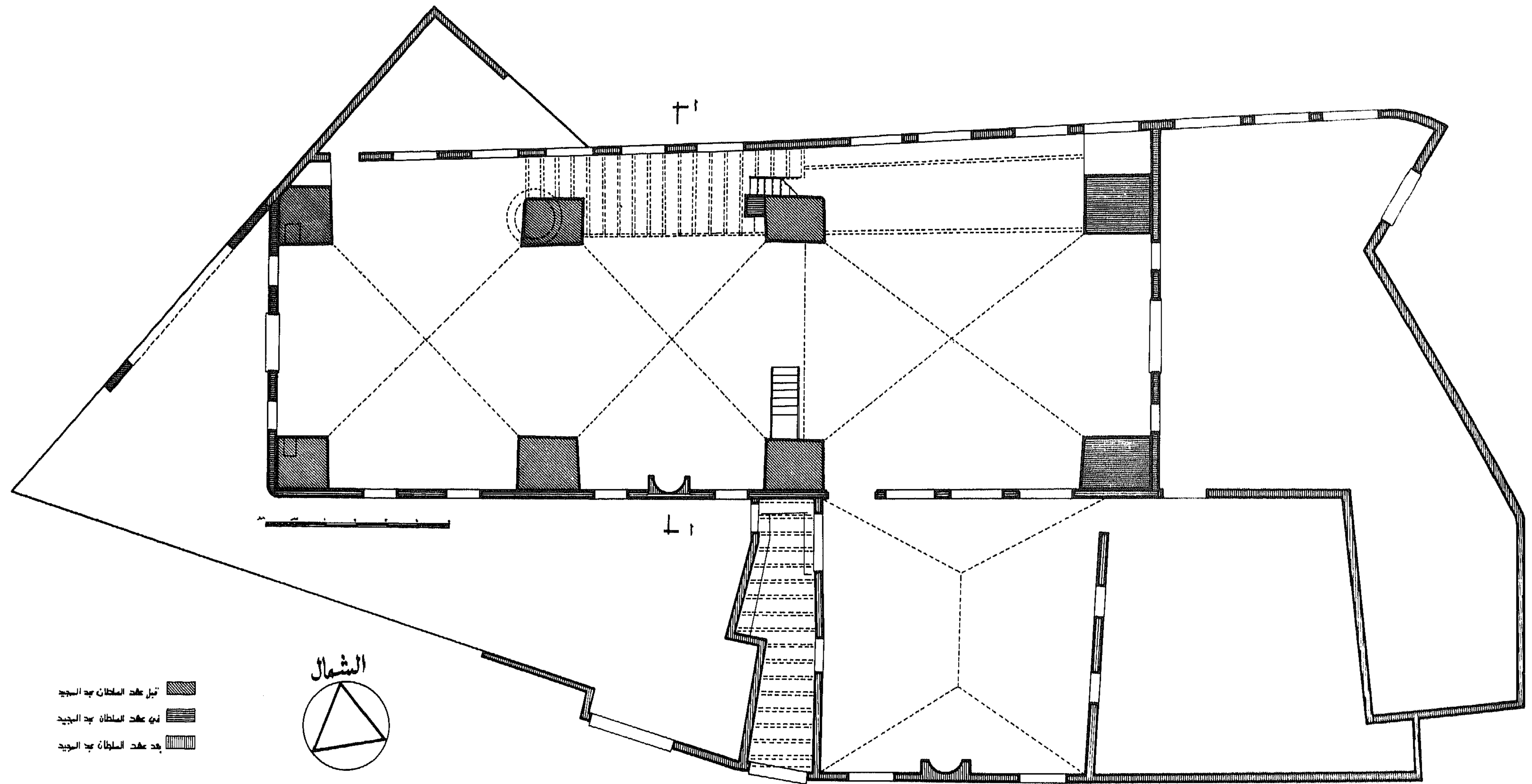
المسقط

يتكون المسقط من جزئين: صالة طويلة عرضها من جهة الشرق ١١,٥٠ متراً ومن جهة الغرب ١١,٠٠ متراً وطولها ٢٨,٥٠ متراً (لوحة ٢٥)، بها ثمانية دعائم ضخمة من الحجر، يبلغ مقاس الدعامة حوالى ١,٧٥ × ١,٧٥ متراً، أما الإثنتان القائمتان بالجهة الشرقية فهما بمقياس ١,٧٥ × ٢,٠٠ متراً. وقد لوحظ أن المسافة بين محاور هذه الدعائم يصل إلى حوالى ثمانية أمتار ما عدا المسافة بين الدعامة التي يجوار المنبر والدعامة الشرقية الأخيرة فإن المسافة بين محوريها يبلغ حوالى ١٠,٢٥ متراً.

وقد غطي المسقط بثلاث قبوات متقاطعة (صورة ٧٩). ويصل ارتفاع السقف إلى حوالى ٥,١٥ متراً، ما عدا الفراغ الشرقي الأخير فيصل الارتفاع بالمنتصف إلى ٧,٢٥ متراً (لوحة ٢٧).

وقد أستغلّ الفراغ الناتج من فرق الارتفاعين في عمل فتحة معقودة بمقدد مدبّب. ويبلغ سمك الحائط الخارجي ٠,٣٠ من المتر.

وينفتح الفراغ الأخير الشرقي عن طريق باب وثلاث فتحات (صورة ٧٦) على فراغ آخر للصلاة مساحته ٨,٣٠ × ٨,٥٠ متراً، مغطى بقبو cloister vault. وقد ألحق بهذا المسطح من الجهة الشرقية ميسأة.



لوحة ٢٥ - المسقط الأفقي

مدبب (صورة ٨١) ، وهو بارز عن سمت الحائط الداخلي وكسى تجويفه بالسيراميك (٢ × ٢ سم) بدون أي تقسيم أو تنظيم هندسي معين .

والمنبر من الخشب (صورة ٨٢) ، وهو حديث وليس به أية أعمال فنية رفيعة المستوى ، إلا أنه يلاحظ هنا أن المنبر موضوع عن يسار المحراب ، بينما الوضع المتعارف عليه في جميع المساجد الاسلامية هو أن يكون المنبر عن يمين المحراب .

والستة الخشبية في مقابل المحراب (لوحة ٢٧ ، صورة ٧٧) ، يصعد إليها بدرج خشبي . وقد غطيت بحاجز من الخشب من الجهة الجنوبية .



صورة ٧٥ - مدخل المسجد - الواجهة الجنوبية




صورة ٧٤ - نص على عتب المدخل

وقد نُظِّمَت في الحائط الشمالي للصالة المستطيلة مجموعة من الفتحات معقودة بعقد دائري . كما يوجد بالحائط الشرقي والغربي باب مقاسه $١,٥٠ \times ٣,٠٠$ متراً ، له عتب مستقيم ويعلوه على محوره شباك صغير $١,٥٠ \times ١,٠٠$ متراً معقود بعقد دائري . وعن جانبي الباب شباك مقاسه $٠,٧٥ \times ٢,٥٠$ متراً معقود بعقد مدبب وله جلسة بارتفاع $٠,٢٥$ من المتر .


أما الواجهة الجنوبية - حائط القبلة - فعن يمين ويسار المحراب يوجد شباكين $١,٧٥ \times ١,٠٠$ متراً معقود كل منها بعقد دائري ، يعلو الشباكين وفي محور الدعامة بينهما شباك صغير $٠,٩٠ \times ١,٥٠$ متراً معقود بعقد دائري (لوحة ٢٦) .

والمحراب عبارة عن حنية مكسية بالسيراميك (صورة ٨٠) ومحدد بعقد خشبي ينتهي من أعلى بسقيفه (canopy) بارزة عن سمت الحائط .


أما المحراب الآخر بالصالة الصغيرة ، فهو عبارة عن حنية معقودة بعقد




صورة ٧٨ - السدة بالحائط الشمالي




صورة ٧٦ - الجزء المضاف من الداخل




صورة ٧٩ - سقف المسجد



صورة ٧٧ - الحائط الغربي من الداخل



صورة ٨١ - المحراب الثاني (الجزء المضاف)



صورة ٨٠ - المحراب الأول


المئذنة

أقيمت المئذنة على إحدى الدعائم الشمالية . ويتكون جسم المئذنة من قطاع دائري إرتفاعه ٦,٥٠ متراً أعلى سطح المبنى . وقد قُسم إلى ثلاثة أجزاء بواسطة حزامين من الحلقات (صورة ٨٣) ، وينتهي هذا الجزء بشرفة محمولة على ثلاث صفوف من المقرنصات تنتهي من أعلى بجلية (صورة ٨٤) . ويتوج المئذنة جزء إرتفاعه ٤,١٠ متراً يعلوه هلال . وبهذا الجزء باب يفتح في الاتجاه الجنوبي (اتجاه القبلة) .

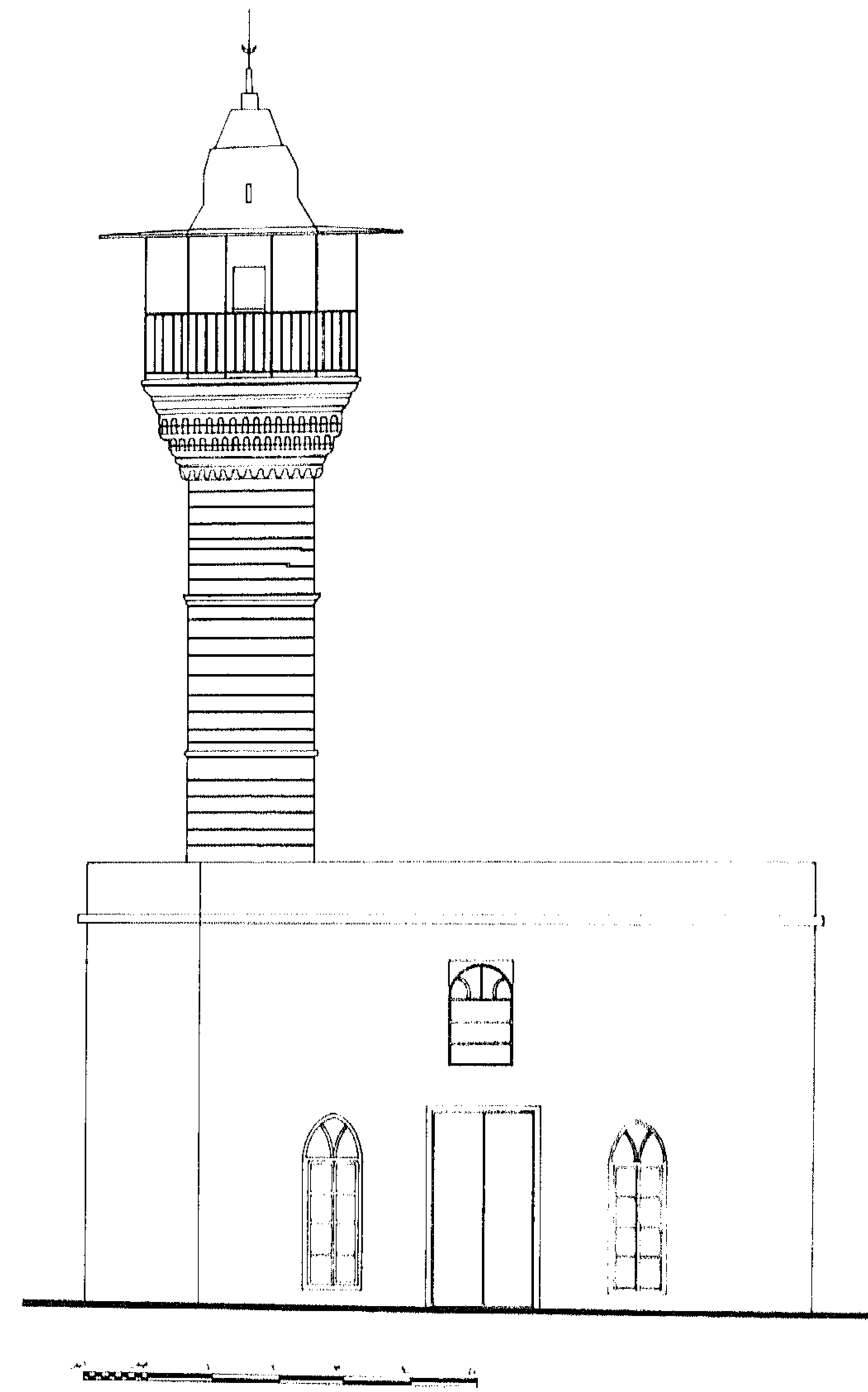
ويمكن الوصول إلى المئذنة عن طريق السدّة أولاً ثم من باب في جسم المئذنة أعلى الدعامة ثم بالصعود أربعة وأربعين درجة يتم الوصول إلى الشرفة . وينار سلم المئذنة عن طريق فتحات مستطيلة عرضها من الداخل أكبر من عرضها الخارجي .

الواجهات

يوجد في الحائط الجنوبي الخارجي بابان متجاوران يؤديان إلى المسجد ، يعلو أحدهما نص تاريخي يرجح أن يكون قد وضع حديثاً (صورة ٧٤ ، ٧٥) . وجميع الواجهات أجري توريقها حديثاً وتدل طريقة معالجة الحوائط والنوافذ على أن من قام بها ليس له دراية بالعمارة الإسلامية .



لوحة ٢٦ - الواجهة الجنوبية



لوحة ٢٦ - الواجهة الغربية



صورة ٨٣ - المئذنة



صورة ٨٢ - المنبر

النصوص التاريخية

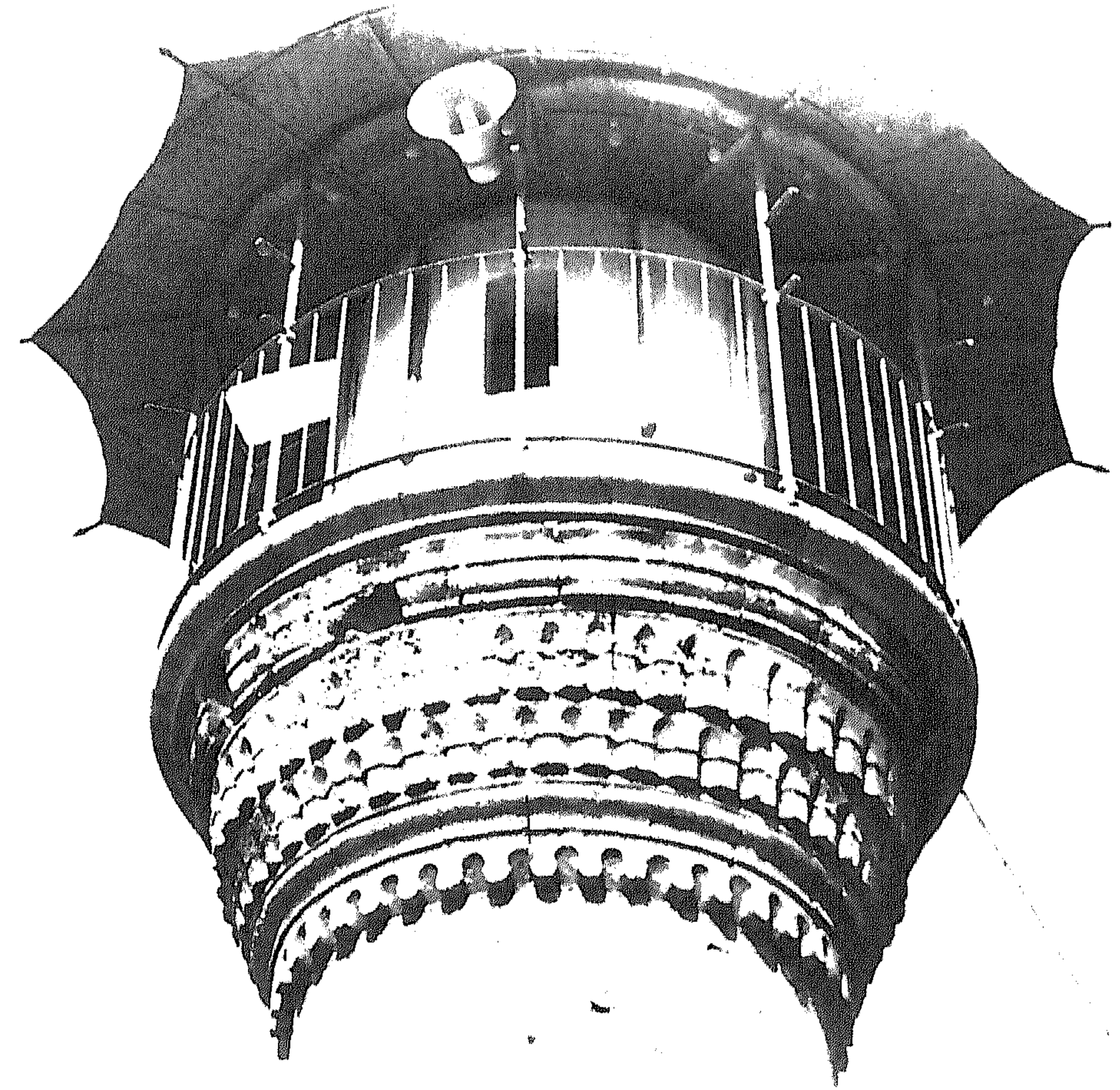
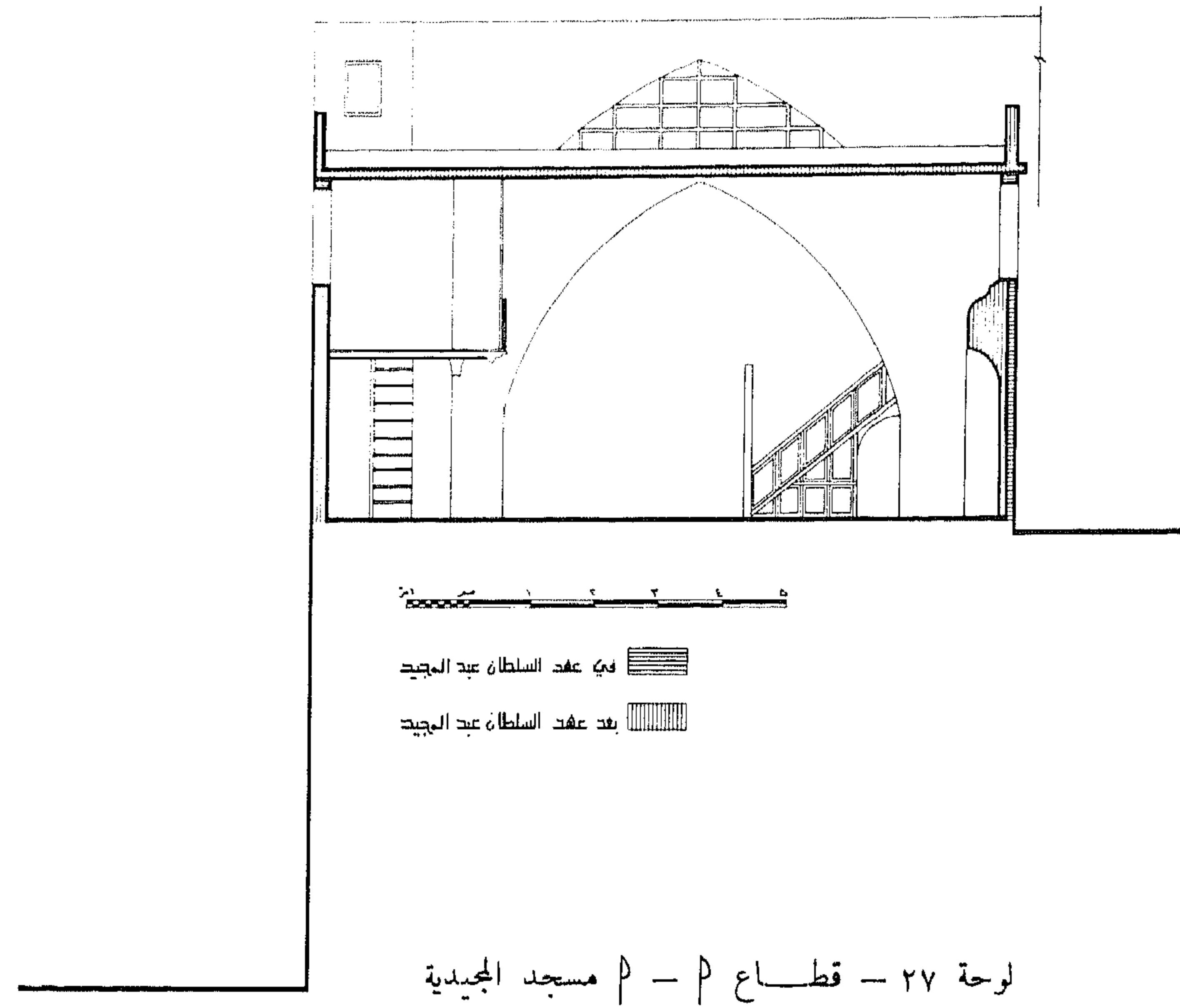
١ - نص من ثلاثة سطور على لوح من الرخام الأبيض ثبت على عتب الباب الرئيسي :

بسم الله الرحمن الرحيم

جامع المجيدية سنة ١١٨٧ هجرية (١١٧٣ - ٧٤ م)

وتجدد في عهد المغفور له السلطان عبد المجيد العثماني سنة ١٢٥٧ هجرية

(١٨٤١ م) (٩٠) .



صورة ٨٤ - المئذنة - الشرفة والمقرنصات

تاريخ الإنشاء والإضافات

مما سبق يتضح أن مباني المسجد كانت في الأصل جزء من القلعة البحرية . وأرجح أن يكون هذا هو الجناح الغربي من المسجد والمكوّن من فراغين معقود كل منهما بقبو متقاطع ، حيث أن محاور الدعامات في هذه الأجزاء ذات مسافات متساوية (٨,٠٠ متراً) ، كما أن الدعامات مقاساتها هنا واحدة تقريباً . وهذا الجزء استعمل كمسجد طبقاً للنص في عام ١١٨٧ هـ / ١٧٧٣ - ٧٤ م .

مَسْجِدُ رَأْسِ النَّبِيعِ

لمحة تاريخية

أنشأ هذا المسجد المرحوم عمر الغزّاوي بالاشتراك مع جمعية المقاصد الإسلامية في عام ١٢٩٩ هـ / ١٨٨٢ م^(٩٢). وقد أفاد بعض زوار المسجد ، بأن المبنى كان يحتوي في السابق على بركة للياه في الفراغ الشمالي أمام المسجد . وقد أجريت بالمبنى اصلاحات وازافات خلال عامي ١٩٧٧ م ، ١٩٧٨ م غيرت من مسقطه المبني بهذه الدراسة .

وصف المبنى

الموقع

يقع المسجد في محلة رأس النبع ، ويطل بواجهته الشمالية على شارع عمرو بن العاص ، وتطل الواجهة الشرقية على شارع محمد الحوت ، وتطل الواجهة الجنوبية على أرض فراغ ، كما تطل الواجهة الغربية على أرض فراغ تطل بالتالي على شارع بشاره الخوري .

المسقط

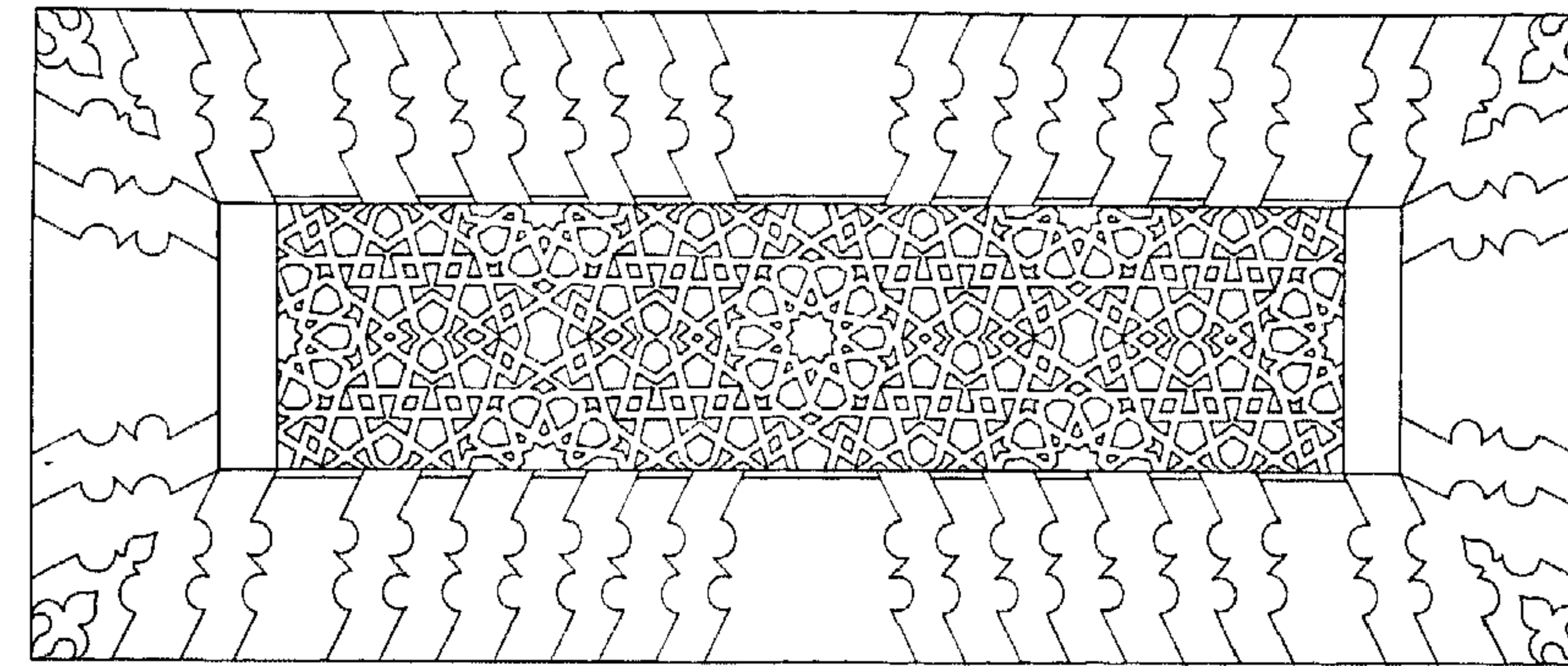
مسقط المسجد عبارة عن مستطيل عرضه ٩,٠٠ أمتار وطوله ١٤,٠٠ متراً ، ويوجد أمام المسجد بالجهة الشمالية صالة عرضها ٦,٢٥ متراً وطولها ١٢,٥٠ متراً ، لها سقف من الخرسانة المسلحة . أما الميضأة فهي بالجهة الشرقية من المسجد (لوحة ٢٨) . ويتم الصعود إلى المسجد عن طريق سبع درجات تؤدي أولاً إلى الصالة السابقة الذكر والموجودة شمال المسجد . والمسجد مغطى بقبو حجري مدبب محمول على أربعة عقود دائرية ترتكز على ستة دعائم كبيرة من الحجر . وحوائط المسجد ، وهي من الحجر ، مورّقة ويبلغ سمكها ٣٠,٠ من المتر . ويصل إرتفاع صالة الصلاة في المنتصف ٧,٧٠ متراً .

بعد ذلك وفي عهد السلطان عبدالمجيد أضيفت الصالة المستطيلة والتي يرتفع سقفها عن السقف الأول ، كما أن الدعامتان هنا مقاساتها تخالف باقي الدعامات ، بالإضافة إلى إختلاف المسافة بين المحاور هنا عن باقي المسافات . ولعل هذا الجزء قد أضيف مع المئذنة التي أقيمت على أحد الدعائم - قطر المئذنة أكبر من الدعامة - في عهد السلطان عبدالمجيد أي في عام ١٢٥٧ هـ / ١٨٤١ م (نص ١) .

ولعل الصالة بالجهة الشرقية والتي لها سقف يخالف لباقي الإنشاء (Cloister vault) - وهو إنشاء شاع في مساجد بيروت في نهاية القرن التاسع عشر وأوائل القرن العشرين - قد أقيمت في عام ١٣٢٣ هـ / ١٩٠٦ م ، حيث أن بعض المصادر أشارت إلى اقامة عمارة وتجديدات بالمبنى في تلك السنة^(٩١) .

وقد أجريت بالمبنى أعمال صيانة - توريق ودهان (طرش) خلال عام ١٩٧٤ م .

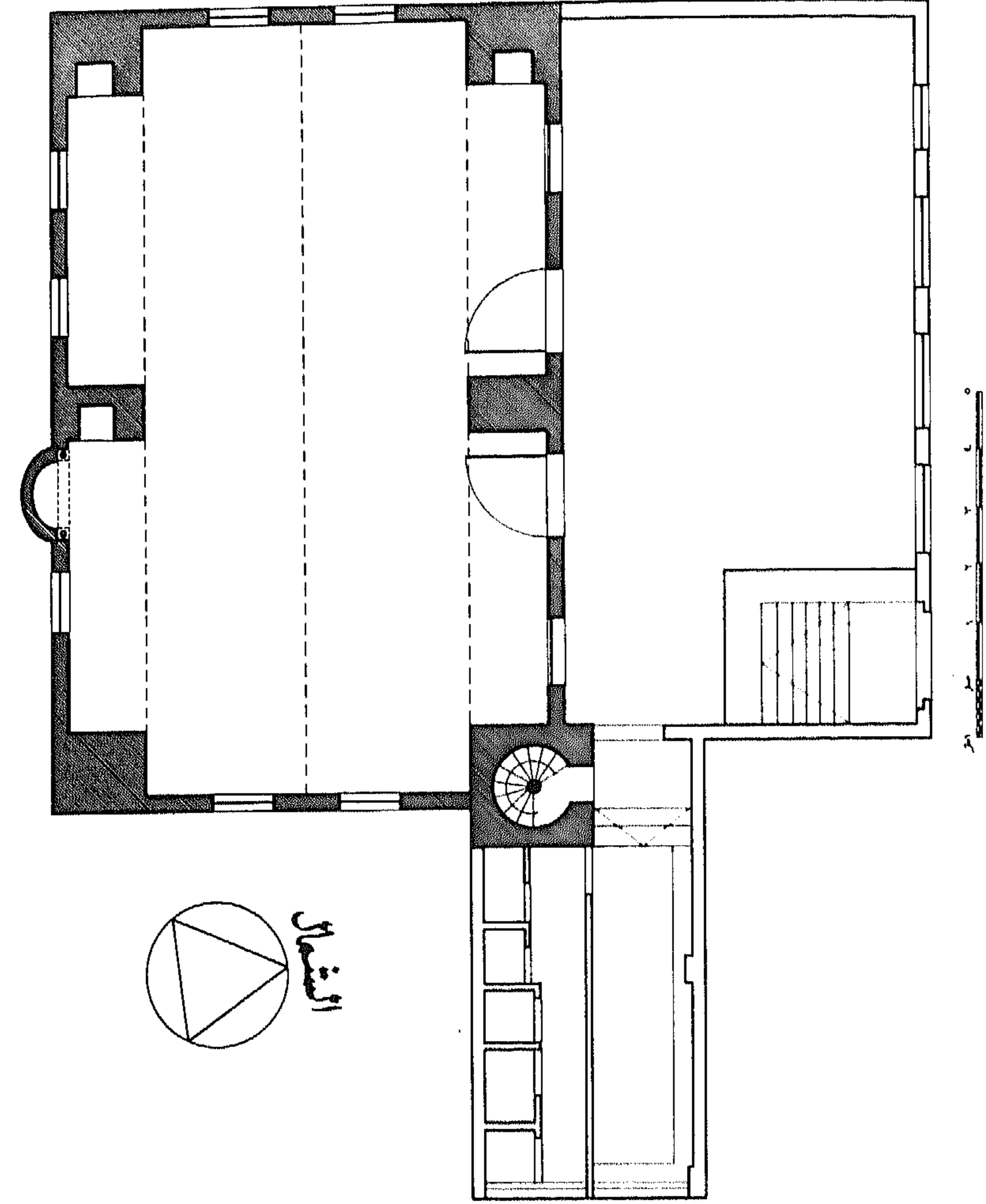
وأحب أن أشير إلى أن هذه الأعمال - التوريق والدهان - قد أساءت إلى القيمة المعمارية للمبنى وخاصة بواجهته المطلّة على سوق الطويلة . وقد أصيب المبنى بأضرار جسيمة خلال أحداث عامي ١٩٧٥ - ٧٦ م .






صورة ٨٥ - الواجهة الشرقية من الداخل

صورة ٨٦ - الواجهة الشمالية الخارجية



لوحة ٢٨ - المسقط الأفقي - مسجد رأس النبع



صورة ٨٧ - الواجهة الجنوبية الغربية

الواجهة الشرقية والغربية

وضع بالجزء السفلي من الواجهة شباكاً كان مستطيلاً مقاس كل منها $1,00 \times 1,80$ متراً وله عتب مستقيم . وفي الجزء العلوي من الحائط وعلى محور القبو وضع شباك بيضاوي . ويبرز في نهاية الحائط الجسم السفلي من المثانة وكذلك يلاحظ أن الحائط متدرج . والواجهة مماثلة للواجهة الشرقية .

الواجهة الجنوبية

بها ثلاثة شبابيك تماثل النوافذ بالواجهات الأخرى ويلاحظ بها بروز المحراب بشكل حنية بالواجهة (لوحة ٢٩) .

وفي الحائط الشمالي يوجد مدخلان ، لكل منها عتب مستقيم وعلى جانب كل مدخل شباك مستطيل له عتب مستقيم أيضاً . وكل فتحتين - باب وشباك - موضوعتان في قوسرة إرتفاعها ٤,٧٥ متراً ، وهي معقودة بعقد دائري والذي هو في نفس الوقت العقد الحامل للقبو . وبالجزء العلوي من الحائط ، وفي المسافة بين الباب والشباك يوجد شباك صغير مستطيل له عتب مستقيم (صورة ٨٦) . وبالقوسرة اليمنى وضعت السدة الخشبية والتي يتم الصعود إليها بسلم خشبي (صورة ٨٥) .

أما الحائط الشرقي والغربي فقد وضع في جزئه السفلي شباكاً مستطيلاً معقوداً بعتب مستقيم . وفي الجزء العلوي من الحائط وفي محورة يوجد شباك بيضاوي (صورة ٨٥) .

وفي الحائط الجنوبي - حائط القبلة - وضع بالقوسرة اليمنى شباكاً مستطيلاً بعتب مستقيم . وفي القوسرة اليسرى نجد المحراب وعلى يساره شباك مستطيل بعتب مستقيم .

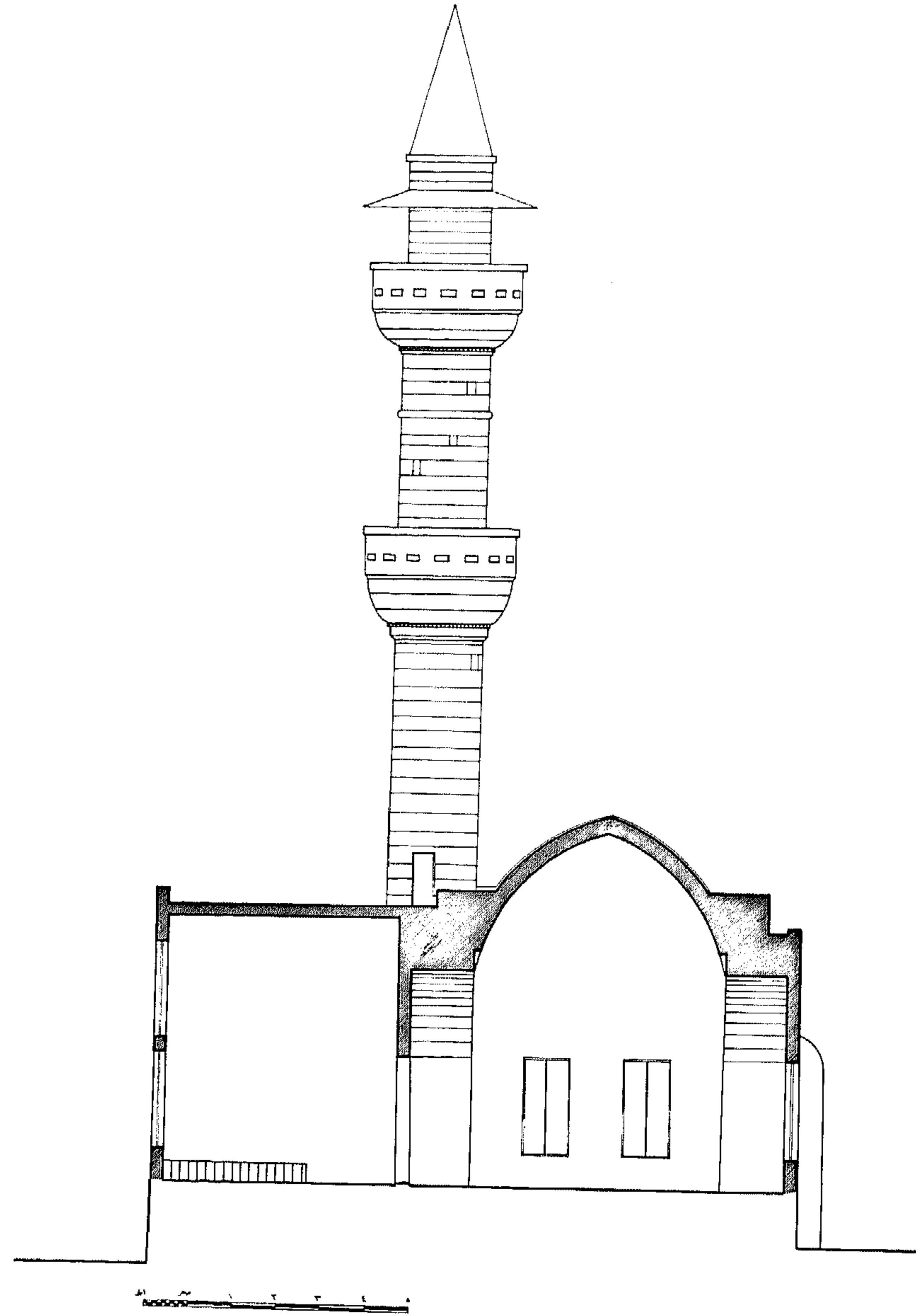
والمحراب عبارة عن قوسرة دائرية بدون توكسية يكتنفها عمودان من الرخام (صورة ٨٨) وعلى عقد المحراب كتبت آية قرآنية (نص ١) . وقد تم تأكيد المحراب بإبرازه عن سمت الواجهة .

والمنبر مصنوع من الخشب وهو خالٍ من الزخارف وله درابزين به برامق (صورة ٨٥) .

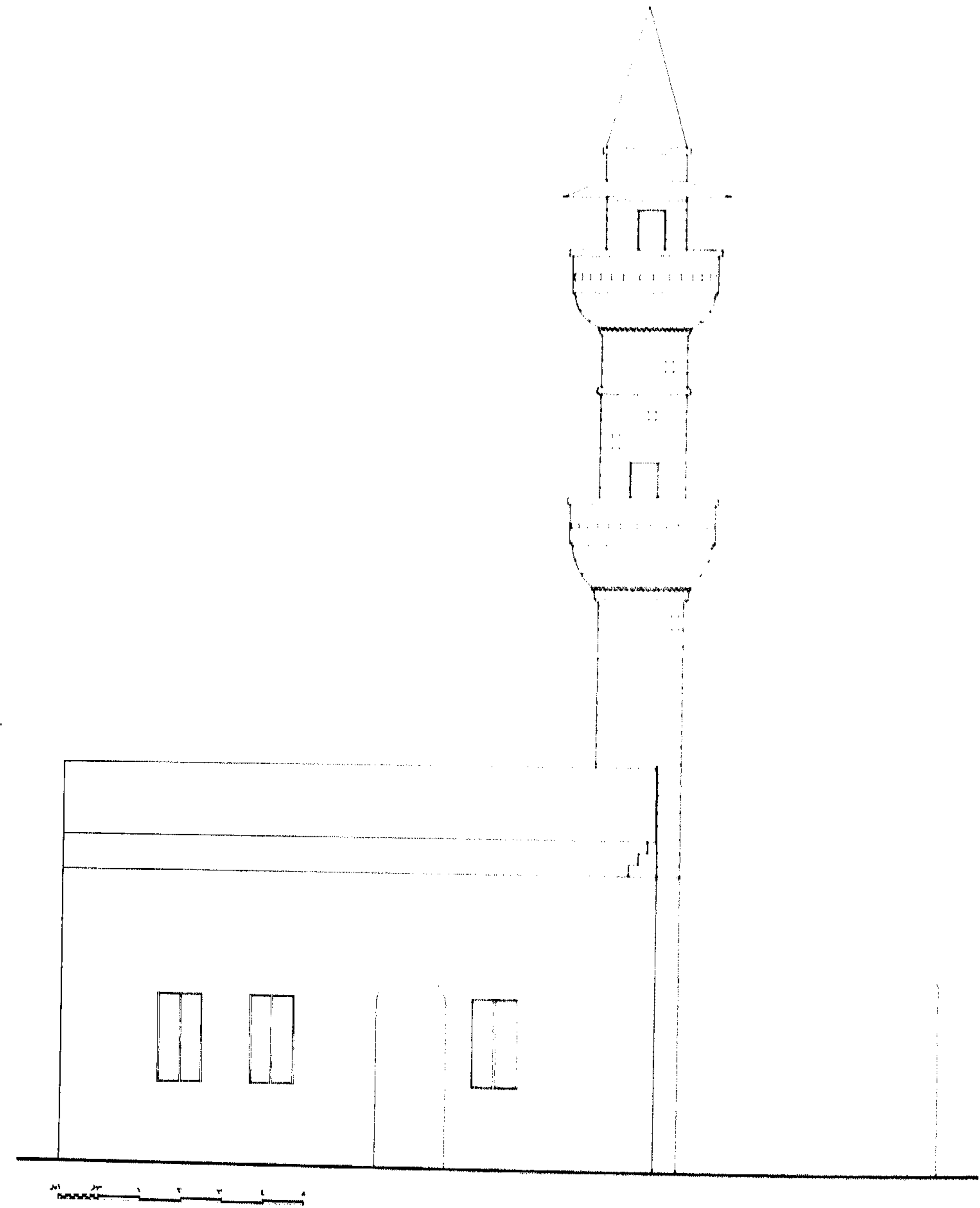
الواجهات

الواجهة الشمالية

الواجهة الشمالية المطلة على الطريق هي واجهة الصلاة أمام المسجد ، وبها أربعة شبابيك مستطيلة لكل منها عتب مستقيم ، يعلوها شباك صغير معقود بعقد مدبب . ويوجد المدخل أسفل الشباك العلوي بأقصى اليسار . أما واجهة صالة الصلاة ففيها شباكاً وبابان .



لوحة ٣٠ - قطاع عرضي



لوحة ٢٩ - الواجهة الجنوبية



صورة ٨٩ - الواجهة الشمالية من الداخل



صورة ٨٨ - المحراب

المئذنة

تشغل المئذنة الركن الشمالي الشرقي من المبنى ويبرز جسمها السفلي عن سمت الواجهتين الشمالية والشرقية . وتتكون المئذنة من ثلاثة أجزاء (صورة ٨٧) الجزء السفلي مربع بارتفاع حوائط المسجد ٦,٧٥ متراً ، يعلو ذلك الجزء الأوسط المستدير وهو بارتفاع ٧,٠٠ أمتار ينتهي بجلية تعلوها شرفة دائرية ، ثم يعلو ذلك الجزء الثالث المستدير وهو بارتفاع ٥,٥٠ متراً وينتهي بجلية وشرفة دائرية ، ثم يستمر الجزء المستدير بعد ذلك بارتفاع ١,٧٥ متراً حيث ينتهي بعد ذلك بمخروط ارتفاعه ٣,٥٠ متراً (لوحة ٢٩) . ويبلغ الارتفاع الكلي للمئذنة من سطح الأرض إلى نهايتها حوالي ٢٦,٥٠ متراً . وفي منسوب كل شرفة وضع باب في اتجاه القبلة وله عتب مستقيم .

النصوص التاريخية

لا يوجد بالمسجد بالخارج أو بالداخل أية نصوص تاريخية وإنما يوجد فقط نص قرآني مكتوب على عقد المحراب :

سورة ٣ (آل عمران) أية ٣٧ : « كلما دخل عليها زكريا المحراب » .

الإضافات والتأثيرات المعمارية


لقد تبين من الدراسة الحقلية أن الصالة الشمالية أمام المسجد قد أضيفت منذ فترة قريبة وكذلك دورة المياه فهي حديثة . وقد حاول المهندس إظهار المثانة والمحراب وتأكيد موقعها بابرزهما عن سمت الحوائط الخارجية .

وقد لوحظ أن الواجهات لا تحتوي على أية دراسات معمارية ، كما لا يوجد بها أية عناصر تشكيلية . كما أن الفتحة البيضاوية الشكل بالجزء العلوي من الواجهة الشرقية والغربية شائعة الاستعمال في العديد من المباني السكنية في بيروت خلال القرن الماضي وأوائل القرن الحالي .


ولم أجد نصاً يحدد تاريخ الإنشاء سوى ما ذكره عبد الرحمن الحوت (١٩٨) .

كما أن المسجد من الداخل لا يوجد به أية عناصر تشكيلية أو زخرفية ولا تدل حوائطه أو سقفه على أنه قد احتوى على تكسيات أو أرضيات من الرخام .

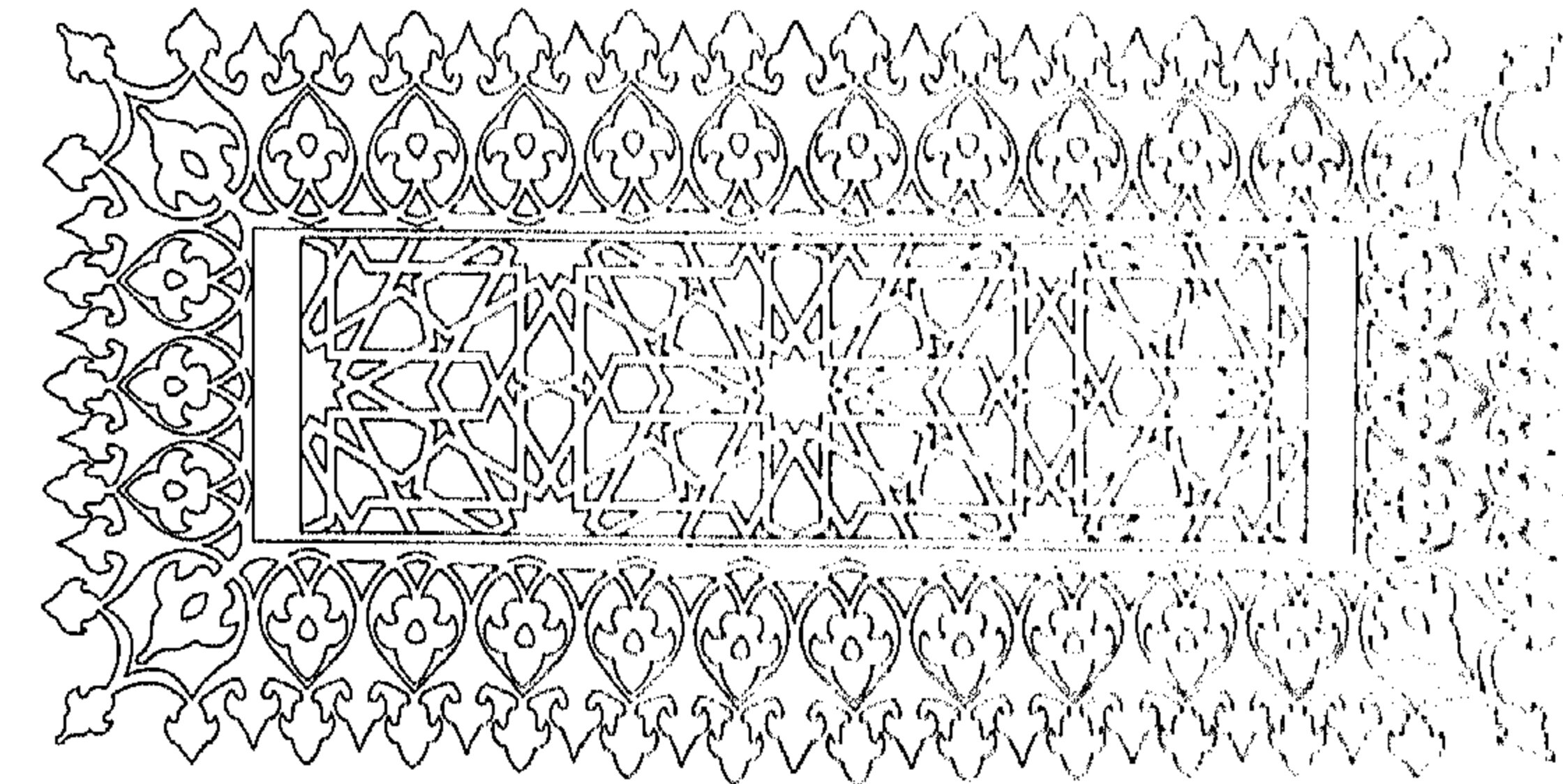
وتجري بالمسجد منذ فترة قريبة أعمال ترميمات واصلاحات نتيجة للأضرار التي لحقت بالمبنى خلال الأحداث التي جرت في لبنان عامي ١٩٧٥ و ١٩٧٦ م .




صورة ٩٠ - الواجهة الشرقية من الداخل




صورة ٩١ - الواجهة الشرقية من الخارج





صورة ٩٢ - الواجهة الشمالية

صورة ٩٣ - الواجهة الغربية



مسجد المصيطبة

لمحة تاريخية

أقيم هذا المسجد في محلة المصيطبة في عام ١٣٠٢ هـ / ١٨٨٤ م ، وقد ساهم في نفقات إنشائه الوالي حمدي باشا - في عهد السلطان عبد الحميد الثاني - وذلك بالإضافة إلى التبرعات التي جمعت من أهالي مدينة بيروت ، وقد أشرف على بنائه المرحوم الحاج ابراهيم الطيارة (٩٣) .

وخلال عام ١٣٩٣ هـ / ١٩٧٣ م أجريت بالمسجد إضافات وتعديلات استمرت حتى صفر ١٣٩٥ هـ / شباط ١٩٧٥ م حين تمّ افتتاحه .

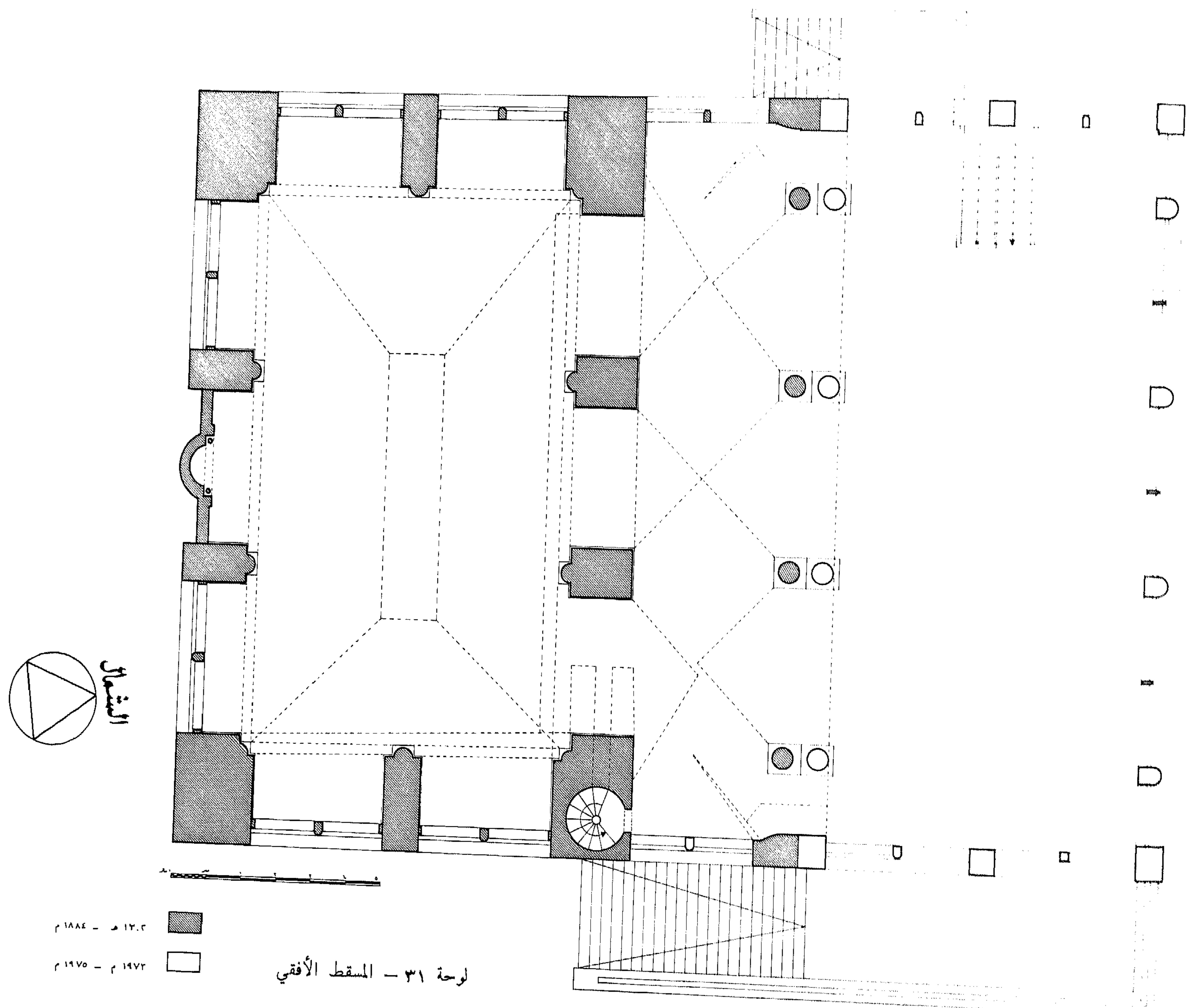
وصف المبنى

الموقع

تطلّ واجهة المسجد الشمالية على أرض فراغ ، ويحدّ الواجهة الشرقية شارع المصيطبة ، والواجهة الجنوبية شارع أبو بكر الصديق ، أما الواجهة الغربية فهي تطلّ على ساحة تطلّ بالتالي على شارع اللجي .


المسقط

كان المسجد في الأصل عبارة عن صالة مستطيلة عرضها ١٢,٠٠ مترأ ، وطولها ٢٠,٠٠ مترأ (لوحة ٣١) مغطاة بقبو من الحجر بشكل قبة (domical or cloister vault) . هذا القبو محمول بواسطة عقود مدبّبة مرتكزة على دعائم من الحجر ، الدعائم بالأركان كبيرة ومقاسها ٢,٢٥ × ٢,٧٥ مترأ ، يتوسطها بالواجهة الشمالية والجنوبية دعائمان صغيرتان مقاس كل منها ١,٧٥ × ١,٠٠ مترأ ،




1886 - 1912 م
 1912 - 1970 م


لوحة ٣١ - المسقط الأفقي



لوحة ٣٢ - الواجهة الشرقية - مسجد المصيبة



صورة ٩٥ - الواجهة الجنوبية



صورة ٩٤ - الواجهة الغربية

بينما يحتوي الحائط الشرقي والغربي على دعامة صغيرة واحدة ، وقد شكلت الدعامة الصغيرة في الداخل بأنصاف أعمدة . ويصل ارتفاع صالة الصلاة في الداخل حوالي ١١,٤٥ متراً .

وقد كان الحائط الشمالي للمسجد قبل التوسعة عبارة عن ثلاثة عقود مدببة محمولة على دعائم ، وقد حملت هذه الدعائم من جهة بيت الصلاة سدة خشبية ، وكانت هذه العقود تفتح على الخارج على رواق على امتداد الواجهة الشمالية . وقد عملت الفتحة الوسطى كباب بينا كانت الفتحتان الجانبيتان نافذتين على غرار النوافذ بالحوائط الأخرى .




صورة ٩٦ - الواجهة الشرقية

أما الحائط الشرقي والغربي فقد وضع في كل منها ثلاث فتحات معقودة بعقود مدببة عرضها ٣,٦٠ متراً وارتفاعها ٥,٦٠ متراً وقد قسّمت كل فتحة في الأعمال الأخيرة إلى نافذتين عمود صغير (صورة ٩٣) .


وبالحائط الجنوبي يوجد ثلاث قوصرات مقاس كل منها ٤,١٠ × ٥,٦٠ متراً ، معقودة بعقد مدبب ، عمل في القوصرة الوسطى وفي محورها محراب بشكل حنية معقودة بعقد دائري ، وعرض المحراب ١,١٢ متراً وعمقه ٠,٦٥ من المتر وارتفاعه ٣,٣٠ متراً وكسيت بالرخام الأبيض ويكتنف الحنية عمودان من الرخام . ولا يحتوي المحراب على أية عناصر زخرفية . ويجوار طاقية المحراب يوجد شبك عن كل جانب ، كما وضع شبك بيضاوي^(٩٤) الشكل أعلى المحراب وعلى محوره . وعن يمين ويسار المحراب عملت نافذة كبيرة معقودة بعقد مدبب . أما أرضية المسجد فأرجح أنها كانت مغطاة بالبلاطات الحجرية ، أما الآن فهي مغطاة بالبلاط الموزايكو . وعن يمين المحراب يوجد منبر بسيط متواضع من الخشب .

وأما الرواق الذي كان في السابق موجوداً أمام الحائط الشمالي ، فقد كان مقسماً إلى ثلاثة فراغات (Compartments) ، يغطي كلا منها قبو متقاطع حمل على عقود مدببة ارتكزت على أعمدة من الجرانيت وكتفين بالأركان بالجهة الشمالية وعلى الحائط الشمالي (دعائم) للمسجد من الجهة الأخرى . وقد غطي سقف الرواق بالقرميد^(٩٥) ، كما احتوى الصحن أمام المسجد على بركة للوضوء^(٩٥) . وأرجح أنه كان هناك سلم يصعد من عليه إلى الصحن كما هو الحال في مسجد الأمير منذر حالياً وكما كان الوضع في مسجد الأمير عسّاف في السابق .

وعام ١٩٧٣ م بُدئ بتوسيع المسجد بضم الصحن اليه وتغطيته بسقف خرساني محمول على أعمدة من الخرسانة تمّ توريقها بالموزايكو . وعمل سلم بالجهة الغربية من السطح المضاف يؤدي إلى الطابق السفلي حيث توجد الميضأة المستجدة . كذلك وضع سلم يؤدي إلى المسجد أمام الواجهة الشرقية والغربية .



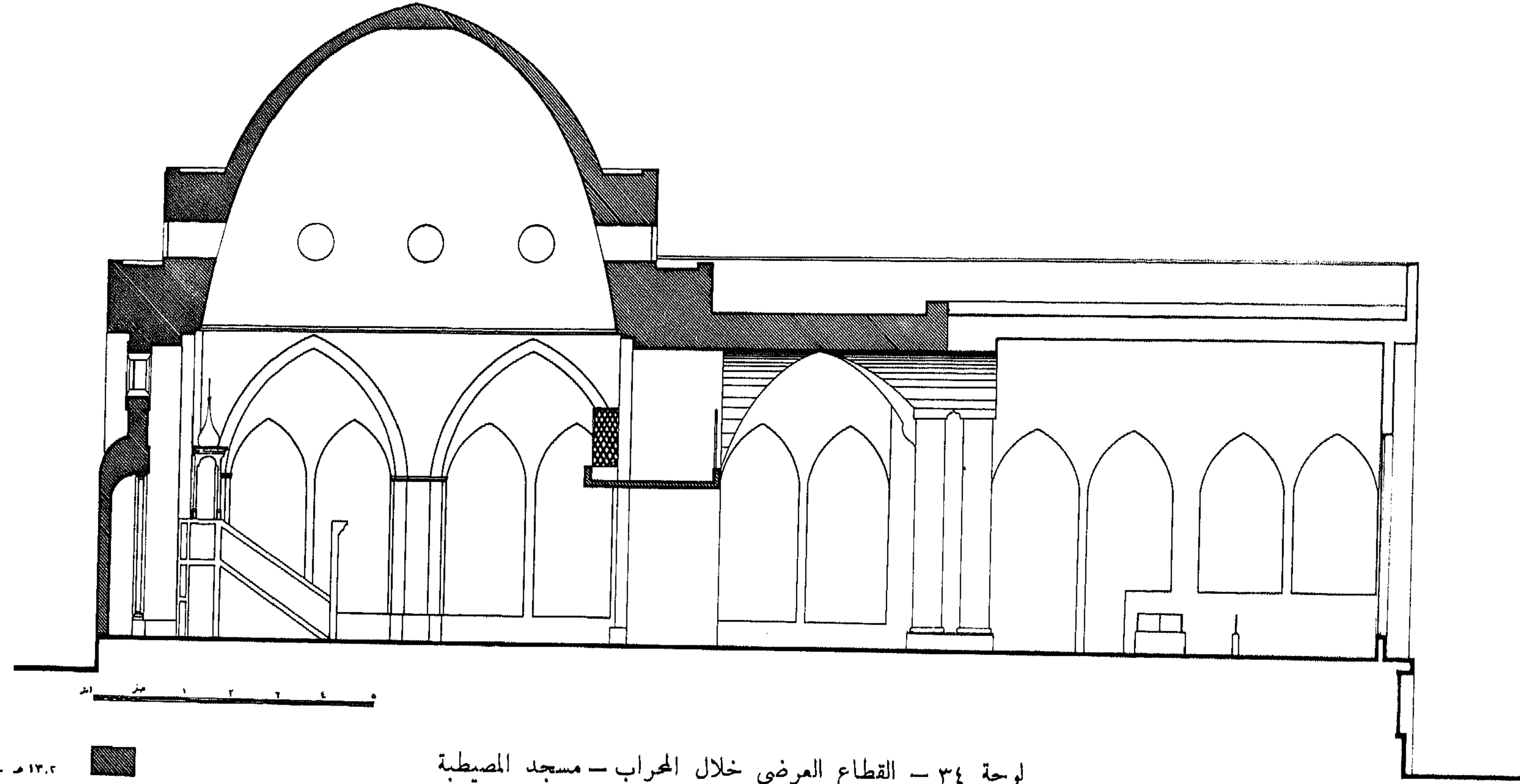
لوحة ٣٣ - الواجهة الجنوبية - مسجد المصيطة



صورة ٩٨ - الواجهة الجنوبية



صورة ٩٧ - الواجهة الشرقية - تفاصيل



١٨٨٤ - ١٩٣٢

١٩٧٢ - ١٩٧٥

لوحة ٣٤ - القطاع العرضي خلال المحراب - مسجد المصيطبة

وترتد الحوائط أعلى العقود ثم ترتفع رأسياً مرة أخرى حاملة أعلاها القبو .
وقد نظمت في الحوائط المرتدة نوافذ دائرية صغيرة .

وقد تم تقسيم الفتحات الكبيرة إلى نافذتين يتوسطها عمود خلال الأعمال التي
أجريت حديثاً بالمبنى (١٩٧٣ - ٧٥ م) .

أما الواجهة الشمالية الأصلية - واجهة الرواق المطل على الصحن - فكانت
عبارة عن ثلاثة عقود محمولة على عمودين من الجرانيت في الوسط ودعامة في كل ركن .

الواجهات


أما الواجهات الخارجية الثلاث الشرقية والجنوبية والغربية (صورة ٩٥، ٩٦، ١٠٠) ، فقد نظمت بها فتحات كبيرة معقودة بعقد مدبب ، استمر في الواجهات الثلاث مما أعطى المبنى طابعاً واحداً مستمراً ، إلا أن الواجهات خالية تماماً من أية عناصر تشكيلية ويسودها البساطة التامة . وقد تم تأكيد موقع المحراب بإظهاره بالواجهة وذلك ببروزه عن سمت الواجهة (لوحة ٣٢ ، ٣٣) .


كبيرة وعلى عقد صغير في ركن الواجهة ، هذه العقود محمولة على أعمدة من الخرسانة المسلحة كسيت بتوريقه من الموزايكو .

المئذنة


وأما المئذنة فقد كانت في الأصل تحتل الركن الشمالي الشرقي من المبنى ، وجسمها السفلي هو الدعامة بالمسجد . أما الجزء الأوسط فهو ذو مسقط دائري ينتهي بشرفة دائرية (صورة ٩٤ ، ٩٥) ، ويحلي بدن المئذنة حلية دائرية بالثلث الأخير من هذا الجزء . ويعلو الشرفة جسم دائري شبيه بالجزء العلوي من مئذنة جامع الجيادية ثم يتوَّج بقبة بصلية الشكل قريبة الشبة بنهايات المآذن المملوكية في مصر . ويصل الارتفاع الكلي للمئذنة فوق سطح المسجد حوالى ١٣,٢٥ متراً .

ويتشابه المسقط الأصلي في شكله العام مع مسقط جامع الأمير منصور عساف ونجد هذا المسقط (صالة مستطيلة أمامها رواق) بعد ذلك في جامع البسطة الفوقا (١٣١٢ هـ / ١٨٩٥) . ولا يحتوي المبنى على أية نصوص تاريخية .





صورة ١٠٠ - الواجهة الجنوبية - المحراب



صورة ٩٩ - الواجهة الجنوبية - تفاصيل

مسجد عين المريسة

لمحة تاريخية

أقيم هذا المسجد في أواخر القرن الماضي وبالتحديد في عام ١٣٠٥هـ / ١٨٨٧-٨٨٨م طبقاً لما جاء بالنص أعلى الباب بالواجهة الشمالية للمسجد . وقد قام بالإنشاء السادة : المرحوم عبدالله بيهم والمرحوم محمد الهبري ، أما الأرض فقد قدمت هبة من المرحوم الشيخ محمد عليا (٩٦) .

وقد جدّدت مديرية الأوقاف المسجد والصحن في عام ١٩٥١م (٩٧) . وقد أفاد المهندس فوزي عيتاني الذي قام بالإصلاحات لأحد طلبتي الذين شاركوا في رفع المبنى ، أن تجديد المبنى قد تمّ فعلاً في عام ١٩٥١م ، وأضاف بأن دورة المياه الحالية - الميضاة - قد أقيمت في ذلك العام أيضاً ، كما أقيم الباب المعقود بالسور الخارجي ، وأنه قد نقل من جامع الأمير عساف (٩٨) . (صورة ١٠٥) ، كذلك أفاد المهندس بأن المسجد كان به بركة مياه بالركن الشرقي من الصحن الشمالي المطلّ على البحر .


وصف المبنى

الموقع


يقع المسجد إلى الجانب الجنوبي لشارع عين المريسة ويطل بواجهته الشمالية على البحر . وبالجهة الشرقية توجد دورة مياه مستجدة الإنشاء ، ويجاور المسجد من الجهة الغربية مبنى سكني . ويرتد المبنى عن الطريق بضعة أمتار ويفصله عن الطريق سور .

المسقط


للمبنى مسقط مستطيل عرضه ١٠,٧٥ متراً وطوله ١٥,٤٠ متراً وارتفاعه من



صورة ١٠١ - الواجهة الجنوبية



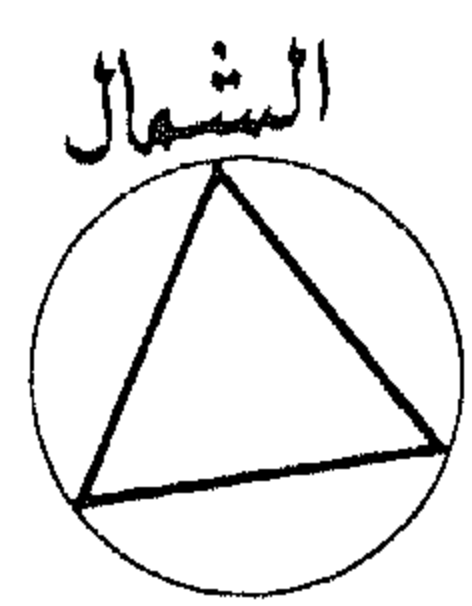
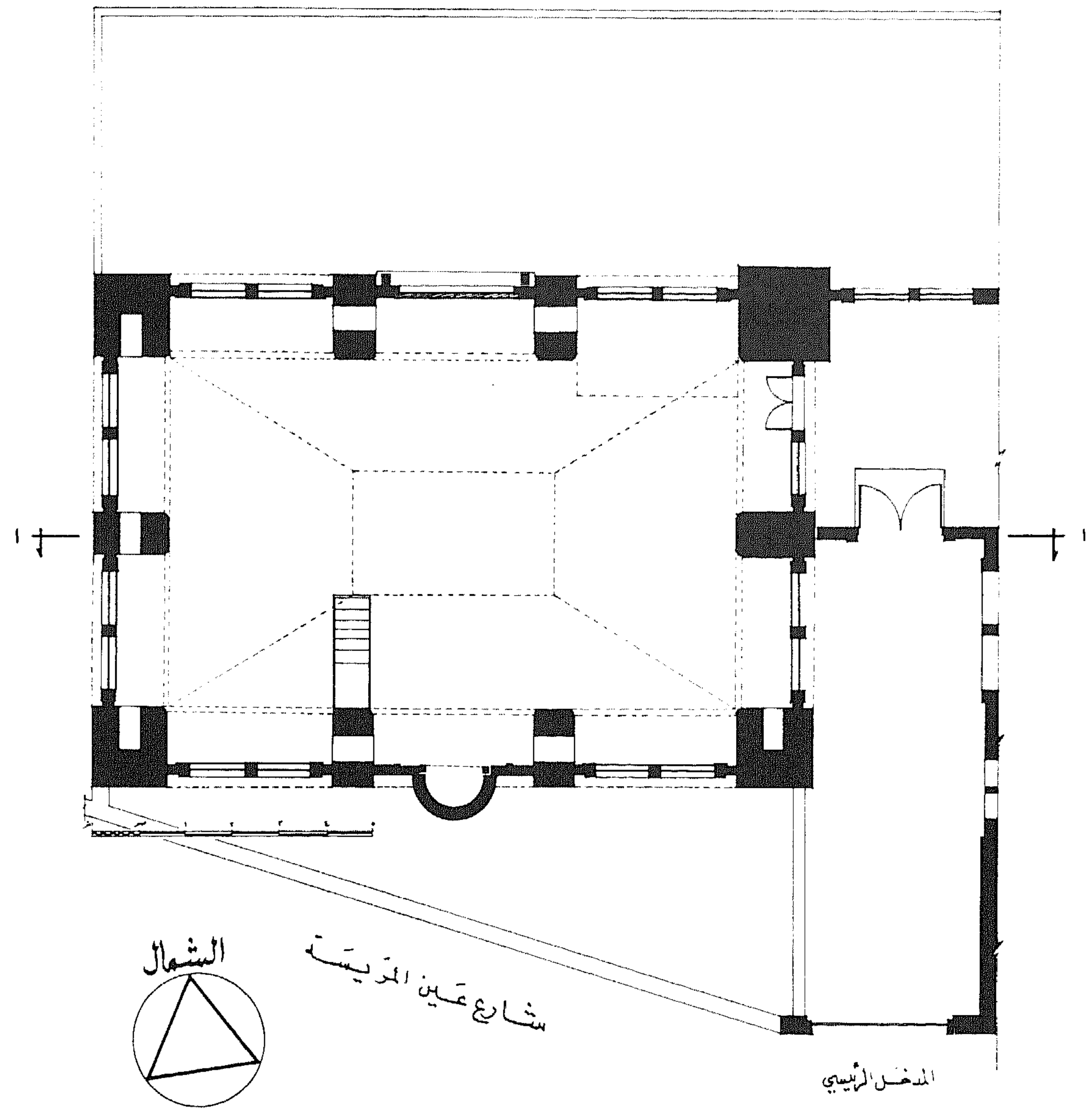
صورة ١٠٣ - ركن الواجهة الشرقية والمدخل



صورة ١٠٢ - الواجهة الشمالية



صورة ١٠٤ - تفاصيل عقد المدخل الشمالي



شارع عمين الرئيسة

المدخل الرئيسي

لوحة ٣٥ - المسقط الأفقي



صورة ١٠٥ - عقد المدخل - الواجهة الجنوبية

الداخل ١١,٨٠ متراً (لوحة ٣٥) ومدخله بالواجهة الشرقية . وللمسجد دعامات ضخمة تحمل أعلاها عقوداً مدببة تحمل بالتالي سقفاً بشكل قبة بهيئة قبة (domical vault - لوحة ٣٥ ، صورة ١١٣) . ففي الأركان نجد دعامات مربعة $١٠,٦٠ \times ١٠,٦٠$ متراً ، بينما الدعامات الوسطى $١٠,٠٠ \times ١٠,٦٠$ متراً . وقد عمل بالجزء السفلي من الدعامات تفريغ بشكل عقد مدبب أستعمل الفراغ كخزانة . ويلاحظ أن الحوائط تكاد تكون معدومة ، وإن وجدت فهي قليلة السمك ، حيث أن الإنشاء يعتمد على نقط الارتكاز (الدعائم) .

والحائط الشمالي عبارة عن ثلاثة عقود كبيرة مدببة ، الأوسط منها عبارة عن مدخل له عتب مستقيم ، ويكتنف باب المدخل من الخارج عمودان بكل ركن (صورة ١٠٧) . أما الفتحتان الجانبيتان - قوصرتان - فقد وضع بكل منهما شبان كان يجلسه بإرتفاع ٠,٣٠ من المتر . وقد وضع أمام الباب من الخارج درجتان ، وكل شبان معقود بعقد مدبب .


وعن يمين الباب وفي منسوب مرتفع وضعت السدة الخشبية والتي يصعد إليها عن طريق سلّم خشبي بسيط (صورة ١٠٧) .

أما الحائط الشرقي فبه قوصرتان فقط ، تم تقسيمها على غرار الفتحات في الحائط الشمالي ، إلا أن الفتحة في أقصى اليسار عبارة عن باب المدخل إلى صالة المسجد (صورة ١٠٦) . والواجهة الغربية تماثل الواجهة الشرقية من ناحية تنظيم الفتحات .

والحائط الجنوبي - حائط القبلة - وضع به المحراب في مقابل الباب بالحائط الشمالي . والمحراب عبارة عن قوصرة بشكل نصف دائرة يكتنفها عمودان من الرخام الأبيض (صورة ١١٠) . والعمودان بدون قاعدة ولكن لهما تاج مقرنص . وقد كُستيت طاقيه المحراب بالرخام الأبيض والأسود تشع من مركز الطاقيه وتستمر على وجه عقد المحراب . أما تجويف المحراب وجانبه فقد غُطيا بالموزاييك بأشكال هندسية . وقد أحيط بإطار يستمر رأسياً ثم أفقياً أعلى المحراب حاصراً مسطحاً مستطيلاً زُخرف بمجموعة من المآذن .




صورة ١٠٦ - تفاصيل داخل المسجد




لوحة ٣٦ - الواجهة الشمالية



صورة ١٠٨ - تفاصيل بالواجهة الشمالية




صورة ١٠٧ - السدة الخشبية



صورة ١١٠ - المحراب



صورة ١٠٩ - المنبر




صورة ١١١ - الواجهة الشرقية من الداخل
(قبل الإصلاحات عام ١٩٧٧ - ١٩٧٨)

وعن يمين المحراب وضع منبر من الخشب ، له درابزين برامق خشبية ومدخله معقود بعقد ثلاثي الأقواس (صورة ١٠٩) ، له ستة درجات ارتفاع القائمة ٠,٢٥ من المتر وعرضها ٠,٧٥ من المتر ، تؤدي في النهاية إلى مقعد الخطيب - ارتفاعه ٠,٦٠ من المتر - يعلوه قبة محمولة على أربعة عقود دائرية .


الواجهات

الواجهة الشماليّة


طول الواجهة ١٥,٤٠ متراً وارتفاعها ٨,٨٠ متراً ، ترتد بعد ذلك لمسافة



لوحة ٣٧ - قطاع م - مسجد عين البرية



صورة ١١٣ - سقف المسجد من الخارج



صورة ١١٢ - الزخارف الداخلية (قبل الاصلاحات)

قدرها ٠,٧٥ من المتر ثم ترتفع مرة أخرى بمقدار ٢,٠٠ متراً (لوحة ٣٦ ،
صورة ١٠٢) . وتنتهي الواجهة قبل الارتداد بكورنيش . والواجهة مورقة ،
وقد تم تشكيل الواجهة عن طريق ثلاث قوسرات غير عميقة معقودة بعقد مدبب .
ووضع بالقوسرة الوسطى باب له عتب مستقيم ، وشكل الحائط أعلى العتب
بإطار على هيئة عقد ثلاثي الأقواس ، يحصر بينه وبين العتب مسطحاً كسي بالرخام
الأبيض (صورة ١٠٤) يتوسطه أربعة أبيات من الشعر محاطة بإطار ويحيط
بالأبيات على الجانبين هلال ونجمة خماسية (شعار الدولة العثمانية) .

وفي القوسرتين الجانبيتين فتحتان معقودتان بعقد حدوة الفرس مدبب .
وبالركن التالي الشرقي من الواجهة توجد المئذنة .

ووضع بالقوسرة الوسطى باب له عتب مستقيم ، وشكل الحائط أعلى العتب
بإطار على هيئة عقد ثلاثي الأقواس ، يحصر بينه وبين العتب مسطحاً كسي بالرخام
الأبيض (صورة ١٠٤) يتوسطه أربعة أبيات من الشعر محاطة بإطار ويحيط
بالأبيات على الجانبين هلال ونجمة خماسية (شعار الدولة العثمانية) .

وفي القوسرتين الجانبيتين فتحتان معقودتان بعقد حدوة الفرس مدبب .
وبالركن التالي الشرقي من الواجهة توجد المئذنة .

الواجهات الأخرى

عولج كل من الواجهة الشرقية والجنوبية والغربية على غرار الواجهة الشمالية .
وقد لوحظ كبر مسطح الفراغات بالحوائط بالنسبة للمساحات المصمتة مما أوجد ارتباطاً
بين الفراغ الداخلي والخارجي . كما أبرز المهندس المحراب كعنصر خارج الواجهة
الجنوبية كمحاولة للتأكيد على موقعه وإظهاره كعنصر هام بالمبنى ، كذلك عولج
الحائط أعلاه بطريقة خاصة وذلك بوضع نوافذ صغيرة أعلى المحراب وهي لا توجد
إلا في هذا الجزء من المبنى .

ولقد سبق أن وجدنا في مسجد الأمير منذر محاولة جمع نافذتين في قوسرة
معقودة ، وإن كانت الشبائيك في جامع الأمير منذر لها عتب مستقيم . وقد
وجدت هذه المحاولة المعمارية قبل ذلك في المساجد العثمانية بتركيا .

المئذنة

القطاع الأفقي لجسم المئذنة السفلي مربع بارز عن سمت الواجهة الشمالية
والشرقية وذلك للتأكيد على موقعها وتحديد مكانها ، وهذا الجزء هو في نفس
الوقت الدعامة الشمالية للمسجد (صورة ١١٣) . وهذا الجزء ينتهي - كما هو الحال
بالمبنى - بكورنيش . ويصل ارتفاعه إلى ٨,٨٠ متراً .

أما جسم المئذنة فوق سطح المبنى فهو مستدير (صورة ١١٣) ، وحائط
المئذنة يتكون من صفوف حجرية مختلفة الارتفاع (٠,٣٠ ، ٠,٤٠ من المتر) ،
وقطرها الخارجي يبلغ ٢,٠٠ متراً وارتفاعه ٨,٠٠ أمتار ينتهي بشرفة بارزة
عن جسم المئذنة بحوالي ٠,٨٠ من المتر .

بعد الشرفة يستمر جسم المئذنة دائرياً بارتفاع ٣,٠٠ أمتار به باب ينتهي
بمخروط ارتفاعه ٢,٨٠ متراً ويعلوه هلال . وهي شديدة الشبه بالمآذن العثمانية
ويصل ارتفاعها عن سطح أرض الصحن إلى حوالي ٢٣,٠٠ متراً .

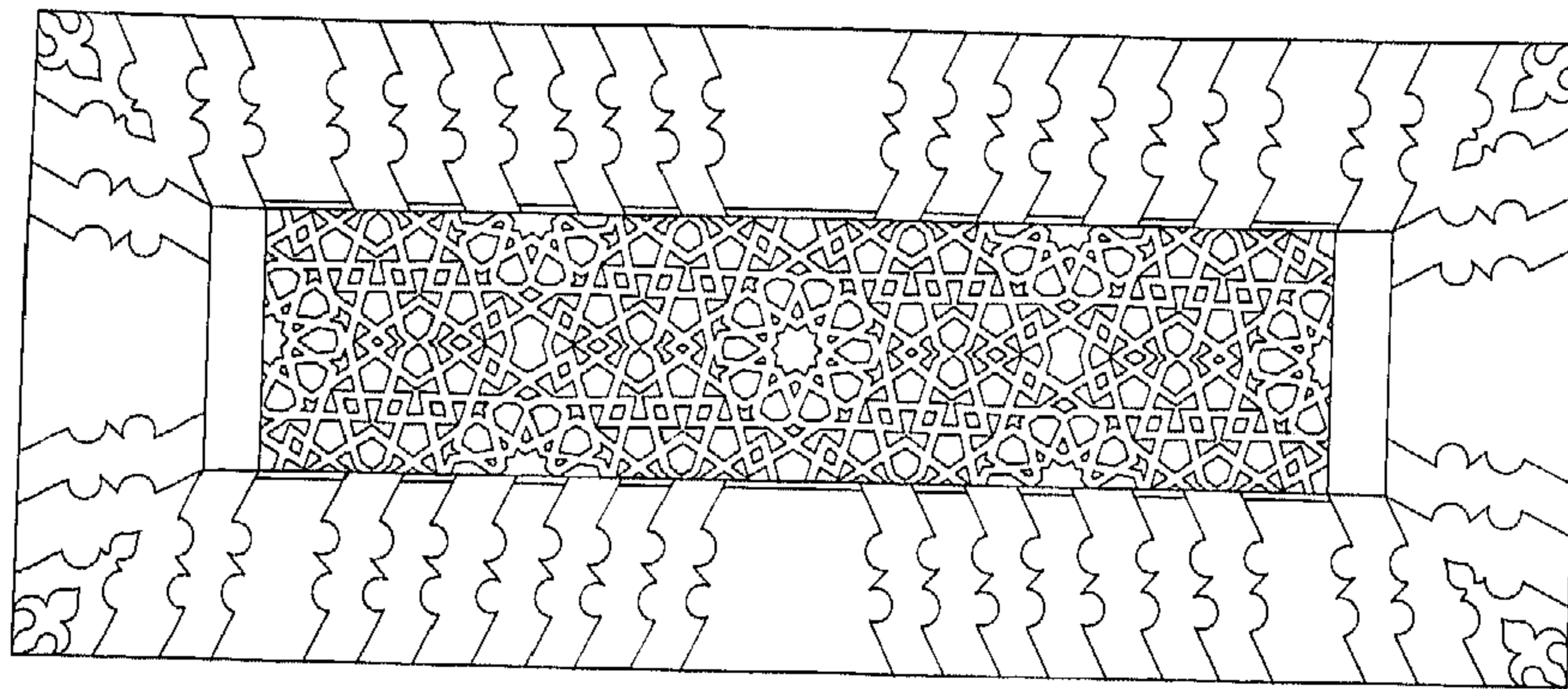
النصوص التاريخية

١ - نص عبارة عن أربعة أبيات أعلى الباب بالواجهة الشمالية (صورة ١٠٤) :

الله أكبر

مسجد اسس للتقوى كما	اخبر الرحمن في الذكر الحكيم
وهو من آثار عبد الله من	سار في قلب إلى الله سليم
من بني بيهم من أخلصوا	عملا للفوز في دار النعيم
فله خير الجزاء من ربه	ارخوه ولهم اجر عظيم

سنة ١٣٠٥ (١٨٨٧ - ١٨٨٨ م)




لقد اتضح من خلال هذه الدراسة أنه لا توجد حالياً في مدينة بيروت مساجد ترجع إلى فترة الحكم المملوكي البحري أو الجركسي أو إلى الفترات السابقة على ذلك ، كما أن المساجد الموجودة حالياً ترجع إلى فترتين زمنيّتين يفصل بينهما حوالي قرنين من الزمان ، مع الأخذ في الاعتبار أن الجامع العمري قد أقيم خلال فترة الحروب الصليبية وعلى الأرجح بين عامي ٥٠٣-٥٥٥ هـ / ١١١٠-١١١٢ م ككنيسة تحت اسم القديس يوحنا المعمدان . وعلى هذا فإن المسقط بازيليكى جمع بين مظاهر العمارة البيزنطية والرومانسك وقد أوضحنا ذلك بالتفصيل بالدراسة الخاصة بالجامع العمري في هذا الكتاب . كذلك لوحظ قلة عدد المساجد بوسط المدينة وصغر مسطحها وعدم توافر السمات المعمارية والجمالية بها .

في الفترة الأولى وهي نهاية القرن السادس عشر وأوائل القرن السابع عشر أقيم مسجداً : هما جامع الأمير منصور عسّاف (حوالي منتصف القرن السادس عشر) ، ومسجد الأمير منذر التنوخي في عام ١٥٢٩ هـ / ١٦٢٠ م .

أما الفترة الثانية فكانت في نهاية القرن التاسع عشر وأوائل القرن العشرين ، والتي أخذنا منها نماذج أساسية مثل : مسجد رأس النبع ١٢٩٩ هـ / ١٨٨٢ م ، مسجد المصيطبة ١٣٠٢ هـ / ١٨٨٤ - ٨٥ م ومسجد عين المريسة ١٣٠٥ هـ / ١٨٨٧ - ٨٨ م ، مع مراعاة أن الأجزاء الباقية من مسجد الأوزاعي القديم قد تناولتها يد الإصلاح والتعديل مما تعذر علينا معرفة شكله الأصلي ، كما أن مسجد المجيدية كان في الأصل جزءاً من قلعة بيروت البحرية وتحول إلى مسجد في عام ١١٨٧ هـ / ١٧٧٣ - ٧٤ م ، ثم أحدثت به إضافات وتجديدات في عهد السلطان عبدالمجيد والذي أطلق اسمه عليه في عام ١٢٥٧ هـ / ١٨٤١ م .

وبشكل عام فإن المساجد الأثرية ببيروت قد أقيمت خلال فترة الحكم العثماني ، ولهذا فإن تأثير العمارة العثمانية على المساقط أو الواجهات أو المآذن واضح وصريح ، علماً بأن العمارة العثمانية كانت متأثرة بالعمارة البيزنطية .

والطابع السائد في مساجد بيروت هو الذي يطلق عليه اسم مبنى مركزي (central building) ، غير أننا نجد هنا ثلاثة أنواع من المساقط :



الخاتمة

بها يعتمد على القباب والقبوات ، هذا بالإضافة لسهولة حريق الأسقف الخشبية وخاصة إذا علمنا بأن بيروت كانت تعتبر كرباط في العصور الإسلامية وتعرضها للغزو البحري في فترات متعددة ، هذا بالإضافة لملائمة هذا النوع من الإنشاء - القبو والقبوات - للعوامل المناخية في تلك المنطقة .

وقد استعملت الأعمدة الجرانيتية في بعض المباني والتي يغلب الظن أنها أخذت من مباني رومانية قديمة ، عمل لها تيجان مقرنصة من الحجر .

وبالنسبة للتشكيل الداخلي فلم نجد أية معالم تدل على استعمال تكسيات من الرخام أو البورسلان (القيشاني) ، كما لم نستدل على أرضيات رخامية أيضاً . كذلك لا توجد أية زخارف على الحوائط أو الأسقف ، إلا في جامع الأمير عسّاف حيث غطيت أعتاب الفتحات السفلية بزخارف منحوتة بأشكال هندسية ونباتية ، هذا بالإضافة لوجود بعض التكسيات الخشبية لبطنية أعتاب النوافذ بأشكال هندسية .

أما المحاريب فقد عُني بإبرازها في مسجد الأمير منصور عسّاف والأمير منذر التنوخي بتكسيتهما بشرائط من الرخام الملون وكذلك تكسية عقودها بالرخام الملون الأبيض والأسود والأصفر مع استعمال المقرنصات بشكل الدلّاية (السيّالة) في تشكيل طاقة المحراب .

وبالنسبة للنابر فقد عملت من الرخام بمسجد الأمير عسّاف ومنذر ولكن بدون أية زخارف ويرجح أن تكون هذه هي المنابر الأصلية ، حيث أن المصادر قد أفادت أن كلاً من المسجدين قد احتوى على منبر من الرخام . أما الناذج من القرن التاسع عشر فهي من الخشب وتتميز بالبساطة المتناهية .

وقد اشتملت كافة المساجد على سدّة خشبية يمكن الوصول إليها عن طريق سلّم المئذنة ، بينما في الأمثلة الحديثة نوعاً فتم الوصول إليها عن طريق سلّم خشبي بسيط من داخل المسجد .

واستعملت بالفتحات العلوية من الداخل في مسجد الأمير عسّاف قريات بالزجاج ، أما الناذج الحالية فهي حديثة ، يرجح أن تكون قد عملت على أساس الناذج الأصلية .

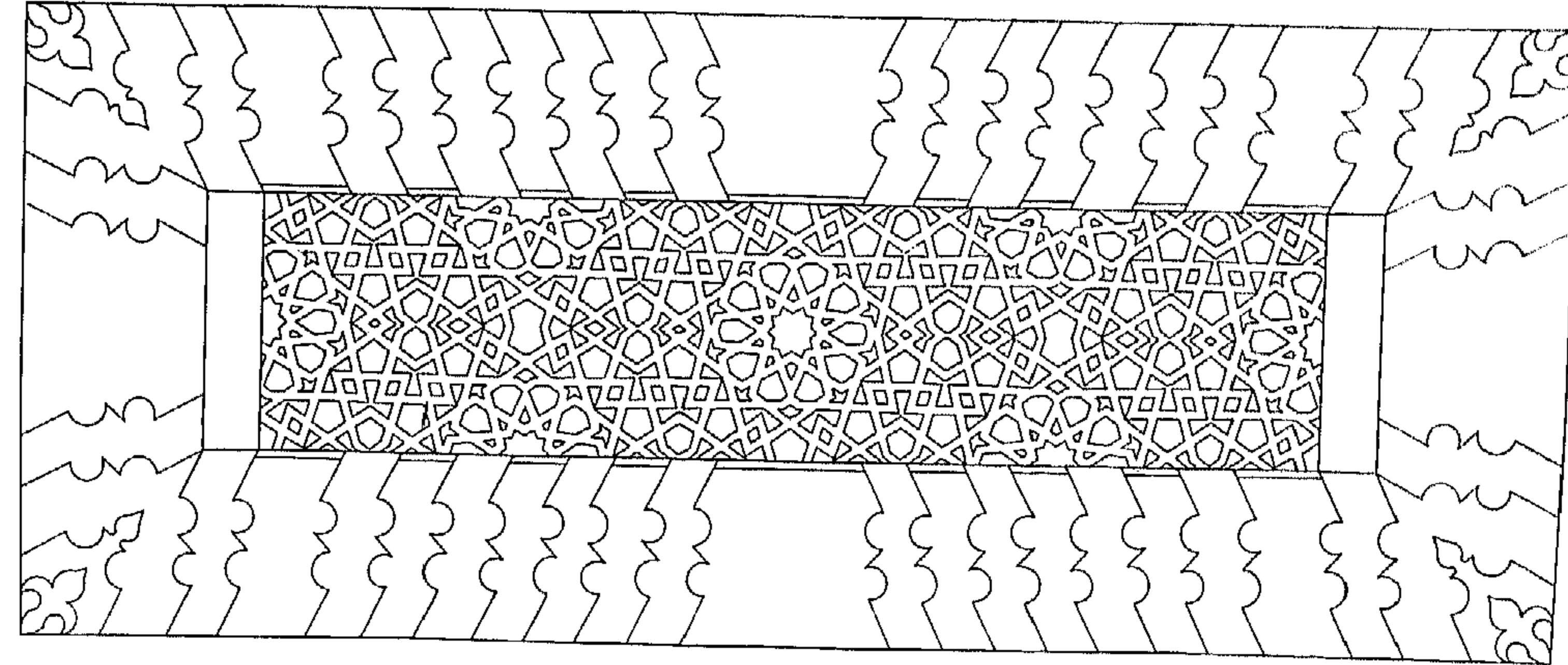
والمآذن أقيمت كلها على نمط المآذن العثمانية ذات المسقط الدائري أو المتعدد الاضلاع . وقد تأكد مكان المئذنة بإبراز جسمها السفلي عن بقية حوائط المسجد وذلك في جامع الأمير منذر بالإضافة إلى أنها هنا شغلت مكاناً هاماً ألا وهو الركن الجنوبي الغربي . وقد اشتملت المآذن في أغلب الأحيان على شرفة واحدة - وفي نماذج قليلة على شرفتين - بارزة عن جسم المئذنة محمولة في بعض الأمثلة عن طريق المقرنصات . وتنتهي المئذنة ، كما هو الحال في جميع المآذن العثمانية بمخروط . وقد لوحظ أن بعض مآذن القرن التاسع عشر لها نسب غير جيدة ، وبصفة عامة فقد وضعت المئذنة في أحد أركان المبنى .

وأحب أن أشير إلى أن المئذنة التي أقيمت بالجامع العمري في نهاية العصر المملوكي الجركسي وعلى وجه التحديد في عام ٩١٤هـ / ١٥٠٨م هي ذات مسقط مربع ولها شرفة مربعة أيضاً وهي تتشابه في الشكل العام مع المآذن السورية .

وأحب أن ألفت النظر إلى أن أعمال الترميم والتجديد - توريق وطرش وزخرفة - قد عملت بطريقة أساءت إلى شكل المباني ومظهرها ، كما أنها أضاعت الشكل والمعالم الأصلية للمباني مما يتعذر على الباحثين اعداد رسومات توضح الوضع الأصلي لهذه المباني .

كما أن المحاولات الجارية الآن لهدم المباني المحيطة بالأثر والتي ترجع في بعض الأحيان إلى تاريخ الإنشاء أو إلى فترات لاحقة بجحّة إظهار المعالم الأثرية للمبنى هي محاولة مرفوضة ، طالما أن هذه المباني قد أقيمت بطريقة سليمة واحتوت على معالم وقيم معمارية مستمدة من نفس التراث ، حيث أن أغلب المباني الدينية في جميع العصور الإسلامية (والمسيحية أيضاً) ، كانت أحد عناصر النسيج العمراني للمدينة ومرتبطة ارتباطاً عضوياً مع باقي مباني المدينة ، وهدم المباني المتصلة بها - طالما أن وجود هذه المباني لا يشوّه الأثر أو يعيبه من الناحية المعمارية أو من ناحية الاستعمال - يماثل البتر لأحد أجزاء الجسم البشري . ويمكن مشاهدة أمثلة لهذا التلاحم والتكامل بين المباني الدينية والمدنية في المدن العربية في جميع أنحاء العالم العربي وعلى سبيل المثال مدينة طرابلس بلبنان .

- ١ - 9-1078, 38-1137 (1960) *EI I* - ترجمة لما جاء في دائرة المعارف الإسلامية عن بيروت ، وفترة حكم الأمير بشير شهاب الثاني .
- ٢ - علم الدين سنجر الشجاعى المنصورى . شغل وظائف عدة ، شاد الدواوين ، وزير ، نائب السلطنة فى دمشق ، قتل عام ٦٩٣هـ / ١٢٩٤م .
(*WIET : Bibliographies* 158 (Nr. 1106).)
- ٣ - الأشرف خليل بن قلاوون . ولد عام ٦٦٦هـ / ١٢٦٨م ، تولى السلطنة بعد والده عام ٦٨٩هـ / ١٢٩٠م ، توفي عام ٦٩٣هـ / ١٢٩٣م .
(*WIET : Bibliographies* 144, 278 (Nr. 998, 1878).)
- ٤ - السلطان الملك الظاهر سيف الدين أبو سعيد برقوق مؤسس دولة المماليك الجراكسة (البرجية) فى مصر . تولى السلطنة فى ١٩ رمضان ٧٨٤هـ / ٢٦ تشرين ثانى ١٣٨٢م واستمر فى الحكم حتى ٦ جمادى الثانى ٧٩١هـ / ٢ حزيران ١٣٨٩م حيث عزل وسجن بقلعة الكرك . عاد للسلطنة مرة أخرى فى ١٤ صفر ٧٩٢هـ / ١ شباط ١٣٩٠م حيث استمر بالحكم لحين وفاته فى ١٥ شوال ٨٠١هـ / ٢٠ حزيران ١٣٩٩م وكان عمره آنذاك حوالى ٦٣ عاماً .
(*LAMEI : Kloster und Mausoleum* (Glückstadt 1968) 6 .)
- ٥ - هنرى غيز : بيروت ولبنان (بيروت ١٩٤٩) ١٧ . داود كنعان : بيروت فى التاريخ (بيروت ١٩٦٣) ١٤ . طه الولى : تاريخ الجوامع (بيروت ١٩٧٣) ٤٣ . يفيد الشيخ طه الولى بأن الكنيسة قد أقيمت بين عامى ١١٣٠ - ١١٤٠م ولكنه لم يوضح مصدر هذه المعلومات .
- ٦ - داود كنعان : بيروت فى التاريخ (بيروت ١٩٦٣) ١٤ . ويفيد كنعان بأنه قد وجد بالمبنى حجر خلع الأتراك عام ١٩١٧م ، كان عليه نصّ بالمعنى التالى : مقام المجلس العسكرى . إلا أن المؤلف المذكور لم يذكر إذا كان هو قد شاهد هذا النص أم لم يشاهده أو مصدر هذه المعلومات .
- ٧ - داود كنعان : بيروت فى التاريخ (بيروت ١٩٦٣) ٢٤ - ٢٦ ، علماً بأن التواريخ الواردة فى كتابه بها أخطاء .
- ٨ - لويس شيخو : بيروت وتاريخها (بيروت ١٩٢٥) ٥١ - ٥٢ . أفاد شيخو بوجود كتابات باليونانية على شمال الداخل من الباب الشرقى الذى استحدث



الملاحظات

١٨ - الأمير سيف الدين بيدمر الحارزمي ، نائب حلب في عام ١٣٥٩/٥٧٦٠ م ثم تقلد نيابة دمشق عدة مرات أولها عام ١٣٦٠/٥٧٦١ م وعزل منها خمس مرات وقد كان آخر عهده بالنيابة عام ١٣٨٦/٥٧٨٨ م حيث قبض عليه وسجن بقلعة دمشق حيث توفي بها عام ١٣٧٨/٥٧٨٩ م ودفن بالزاوية باليونسية بشمال شرق دمشق غربي الوراقة والعزبة .

(WIET : Les Bibliographies. Nr. 729. (Le Caire 1932) 105-6.)

ابن طولون الدمشقي : اعلام الورى (القاهرة ١٩٧٣) ٢٥ - ٢٦ .

١٩ - أنظر ملاحظة رقم ٩ .

٢٠ - نظراً لعدم ذكر الاسم كاملاً بالنص فإنه يرجح أن يكون الأمير علاء الدين أقبغا الجمالي المشهور بالأطروش، والذي شغل منصب نائب صفد وطرابلس وحلب في عام ١٣٩٨/٥٨٠١ - ١٣٩٩ م ، قبض عليه عام ١٣٩٩/٥٨٠٢ - ١٤٠٠ م ثم أفرج عنه وعين في نيابة طرابلس ثم في نيابة دمشق وحلب ، توفي عام ١٤٠٣/٥٨٠٦ - ١٤٠٤ م . (شمس الدين السخاوي : الضوء اللامع الجزء الثاني (القاهرة ١٣٥٣ - ٥٥٥) ٣١٦ « ابن طولون الدمشقي : اعلام الورى (القاهرة ١٩٧٣) ٣٤ - ٣٥ .

٢١ - لم أتمكن من الاستدلال في المراجع على شرف الدين موسى بن زين الدين مسلم . شمس الدين السخاوي : الضوء اللامع (القاهرة ١٣٥٣ - ٥٥٥) .

٢٢ - ناصر الدين محمد بن الحنش ، شغل وظيفة شيخ الأغوار ومقدم البلاد البقاعية ، كما كان نائب صيدا ومقدم المالك السلطانية وذلك في الفترة ما بين عامي ٩١٧/٥١٢ م و ٩٢٣/٥١٧ م . طلب السلطان سليم القبض عليه في ١٩ ذي الحجة ٩٢٣/٥١٨ م حيث قبض عليه في الجولان وقد قتل في واقعة بالقرب من قرية جُوسية (بالقرب من حمص) في ٨ ربيع ثاني ٩٢٤/٥١٩ نيسان ١٥١٨ م . وقد كان كثير العصيان على نواب الشام وسلاطين مصر . (ابن طولون الدمشقي : اعلام الورى (القاهرة ١٩٧٣) ٢٤٦ ، ٢٥٢ - ٣ ، ٦ . ابن اياس : بدائع الزهور . الجزء الخامس (القاهرة ١٩٦١) ٢٥٢) .

بالحنية الوسطى : الزبور (٢٨ : ٢) : أن صوت الرب على المياه . وهذه الكتابات غير موجودة حالياً وترجع بالطبع إلى عهد بناء الكنيسة .

٩ - يتعذر حالياً قراءة النص بسبب تآكل العديد من الحروف . وقد حصل الطلبة على هذا النص من الشيخ طه الولي أثناء قيامهم بدراسة المبنى تحت إشرافي في العام الدراسي ١٩٧٣ - ١٩٧٤ .

١٠ - لويس شيخو : بيروت وتاريخها (بيروت ١٩٢٥) ٥١ - ٥٢ . محمد كرد علي : خطط الشام الجزء السادس (بيروت ١٩٧١) ٥٥^٢ . طه الولي : تاريخ الجوامع (بيروت ١٩٧٣) ٩٤ . أفاد الشيخ طه الولي بأن تلك التسمية شاعت في القرن التاسع عشر .

١١ - طه الولي : تاريخ الجوامع (بيروت ١٩٧٣) ٦٦ . جامع البحر كان موجوداً حتى عام ١٩١٤ م ، وقد أطلق عليه أيضاً جامع التوبة .

١٢ - النابلسي : التحفة النابلسية (بيروت ١٩٧١) ٤٢ . أفاد النابلسي بأن جامع البحر - يطلّ على البحر - كان يسمى بالجامع العمري لأنه شيد في عهد عمر بن الخطاب .

١٣ - عبد الرحمن الخوت : الجوامع والمساجد (بيروت ١٩٦٦) ٩ .

١٤ - كان يمتد هذا السوق من بوابة السراي تجاه مسجد الأمير منصور عسّاف حتى باب ادريس وسمي بذلك لضيقه الشديد . (طه الولي : أسواق بيروت : مقالة بجريدة النهار (١٥/٦/٧٧ ص ٥) .

١٥ - كان السوق مخصصاً لبيع الأحذية وبه حالياً محلات لتجارة الجلود . (طه الولي : أسواق بيروت . مقال بجريدة النهار (١٥/٦/٧٧ ص ٥) .

١٦ - أزيل هذا السوق خلال أعمال التخطيط في أيام الوالي عزمي بك في فترة الحرب العالمية الأولى وكان به محلات للعطارة . (طه الولي : أسواق بيروت . مقال بجريدة النهار (١٥/٦/٧٧ ص ٥) .

١٧ - لم أتمكن من الاستدلال على هذا الاسم في المراجع وعلى سبيل المثال : ابن حجر العسقلاني : الدرر الكامنة (القاهرة ١٩٦٦) .

٢٣ - عبد الله بن ابراهيم الخطيب ، لم أستطع الاستدلال عليه بالمراجع (محمد المحبي : خلاصة الأثر (القاهرة ١٢٨٤ هـ) .

٢٤ - أحمد بن عز الدين ، لم أستطع الاستدلال عليه بالمراجع (محمد المحبي : خلاصة الأثر (القاهرة ١٢٨٤ هـ) .

٢٥ - عبد اللطيف بن علي فتح الله ، من أهل بيروت ، أديب وقاضي ومفتي ، له ديوان ومقامات ، توفي عام ١٢٦٠ هـ / ١٨٤٤ م ، عرفت أسرته من بعده بآل المفتي . (عيسى المعلوف : المشرق ٣١ (بيروت ١٩٣٣) ٧٣٨ . خير الدين الزركلي : قاموس تراجم الأعلام : جزء ٤ (القاهرة ١٩٥٤) ١٨٣) .

٢٦ - السلطان عبد الحميد خان : لم يعرف إذا كان المقصود هنا هو السلطان عبد الحميد الثاني (الغازي) والذي ذكر اسمه على المقصورة داخل المسجد . ولد عام ١٨٤٢ م ، عين سلطاناً عام ١٨٧٦ م وعزل عام ١٩٠٩ م مع نفيه إلى سالونيك ، توفي عام ١٩١٨ م ، أما السلطان عبد الحميد الأول فقد توفي عام ١٧٨٩ م . على كل حال فالأول تولى السلطنة بعد تاريخ الإهداء بحوالي ستة عشرة سنة والاول توفي قبل الإهداء بوقت طويل . لذلك أرجح أن المقصود هو عبد الحميد الأول ، ولد عام ١٨٢٣ م ، تولى السلطنة عام ١٨٣٩ م ، وتوفي عام ١٨٦١ م وهو ما يتفق مع تاريخ الإهداء حيث أن وفاته كانت بعد تاريخ الإهداء بعام واحد . (EI^I 62-5, 74-5) . والأثر المذكور هو شعرة نبوية محفوظة بصندوق طبقاً لقول خادم المسجد ، كما ذكر ذلك عبد الرحمن الحوت (عبد الرحمن الحوت : الجوامع والمساجد (بيروت ١٩٦٦) ٨ . ويفيد الحوت بأن الشعرة مهداة في عام ١٣٢٨ هـ / ١٩١٠ م من السلطان محمد رشاد ، إلا أن هذا يتعارض مع ما هو وارد بالنص المدون على الحائط .

٢٧ - ابراهيم الغندور المصري : رئيس شركة التفريغ اللبنانية ، توفي في تشرين ثاني عام ١٩٧٤ م . تكلفت إنشاء المنبر مبلغ عشرة آلاف ليرة لبنانية عام ١٩٥٤ م . (معلومات من نجل الفقيد بواسطة توفيق راشد حوري بالجامعة) .

٢٨ - لم أستطع الاستدلال على شخصية المتوفي في المراجع .

٢٩ - عبد الرحمن الباعوني . لعل المقصود هنا هو شهاب الدين أحمد بن ناصر بن خليفة بن فرج الناصري الباعوني الشافعي . يرجع نسبه إلى قرية باعون أو باعونه بحوران أو قرية باعون بالقرب من الموصل . ولد عام ٧٥١ هـ / ١٣٥٠ م في الناصرة بفلسطين ، شغل وظيفة خطيب بالجامع الأموي ، قاضي بدمشق ، خطيب المسجد الأقصى بالقدس وقاضي بصر (لمدة شهرين فقط) كتب في التفسير ، اشتهر بالطهارة والنزاهة مما أثار عليه حقد السلطان برقوق . توفي بدمشق عام ٨١٦ هـ / ١٤١٣ م .

EI^I I (Leiden 1960) 119: WIET: *Bibliographies* (le Caire 1932) Nr.322.

٣٠ - C. ENLART : *Les Monuments des Croisés* (Paris 1926) 8, Planche 5.

٣١ - عبد الرحمن الحوت : الجوامع والمساجد (بيروت ١٩٦٦) ٨ .

٣٢ - عبد الرحمن الحوت : الجوامع والمساجد (بيروت ١٩٦٦) ٩ .

٣٣ - عبد الرحمن الحوت : الجوامع والمساجد (بيروت ١٩٦٦) ٩ .

المرحوم الشيخ محمد توفيق خالد شغل منصب مفتي الجمهورية اللبنانية في الفترة من عام ١٩٣٢ م إلى عام ١٩٥١ م ، ونجده الاستاذ مختار خالد كان يعمل كسكرتير خاص لوالده .

عسّاف التركماني

قيتباي حكم بعد قتل أخويه توفي بلا عقب (١٥٢٣/٨٩٣٠ - ٢٤ م)	حسين توفي قتيلاً بلا عقب على يد أخيه قيتباي (١٥٢١/٨٩٢٨ - ٢٢ م)	حسن توفي قتيلاً بلا عقب على يد أخيه قيتباي (١٥٢١/٨٩٢٨ - ٢٢ م) منصور تولى بعد عمه قيتباي توفي ١٥٨٠/٨٩٨٨ م محمد تولى بعد والده ، قتل في عام ١٥٩٠/٨٩٩٩ م على يد يوسف باشا بن سيف في العقبة (العقبة) بين البترون والمسلحة
---	---	--

وبنو عسّاف عهد إليهم في عصر المماليك البحرية بحماية بعض شواطئ الشام .
وقد حكموا كسروان وجبيل وكان مركزهم مدينة غزير بالقرب من جونية .
وقد امتد حكم آل عسّاف في عهد الأمير منصور بعد وفاة الأمير فخر الدين
المعني الأول عام ١٥٤٤/٨٩٥١ م من بيروت حتى عرقة شمال طرابلس .
واستمر حكم آل عسّاف لكسروان حوالي ٢٣٢ عاماً . (طنوس الشدياق :
أخبار الأعيان (بيروت ١٩٧٠) ٧٩ ، ١٨٨ ، ٣٠٢ ، ٣٠٣ ؛ محمد كرد علي :
خطط الشام . جزء ٢ (بيروت ١٩٧٢) ٢٢٦ - ٢٣٠ ؛ طه الولي : تاريخ
الجوامع (بيروت ١٩٧٣) ٤٢ ، ملحوظة ١) .

٣٥ - داود كنعان : بيروت في التاريخ (بيروت ١٩٦٣) ٣٠ ملاحظة ١ .

٣٦ - لويس شيخو : بيروت وتاريخها (بيروت ١٩٢٥) ٧٩ ؛ عبد الغني النابلسي :
التحفّة النابلسية (بيروت ١٩٧١) ٤٢ ؛ طه الولي : تاريخ الجوامع
(بيروت ١٩٧٣) ٤٢ .

٣٧ - بنى هذه الكنيسة أتباع مذهب القديس فرنسيس الأسيزي . ولد القديس
عام ١١٨٢ م وتوفي عام ١٢٢٦ م ، وقد وضع قواعد هذا المذهب عام ١٢٠٩ م .
ولم أستطع تحديد موعد بناء الكنيسة المذكورة ، إلا أنه كان في القرن
الثالث عشر الميلادي .

٣٨ - طه الولي : تاريخ الجوامع (بيروت ١٩٧٣) ٤٧ - ٤٨ .

٣٩ - صالح بن يحيى : تاريخ بيروت . تحقيق لويس شيخو (بيروت ١٩٢٧) ١١١^٢ - ١٢ .

٤٠ - بنو الحمراء قدموا لبيروت من محافظة البقاع . (طه الولي : تاريخ الجوامع
(بيروت ١٩٧٣) ٤٩ ملحوظة ٢) .

٤١ - صالح بن يحيى : تاريخ بيروت . تحقيق لويس شيخو (بيروت ١٩٢٧) ١١١^٢ - ١٢ .
لويس شيخو : بيروت وتاريخها (بيروت ١٩٢٥) ٧٢ .

٤٢ - عبد الغني النابلسي : التحفة النابلسية . تحقيق بوسه (بيروت ١٩٧١) ٤٢ .

٤٣ - طه الولي : تاريخ الجوامع (بيروت ١٩٧٣) ٦٨ .

٤٤ - ساحة المصلى يحدّها من الشمال الأبنية في أول شارع فوش وشارع الأرجنتين
وشارع الأورغواي ، ومن الشرق شارع الصيفي ، ومن الجنوب ساحة الشهداء
- خان الوحوش (حديقة للحيوانات) أقامها فخر الدين المعني - ، ومن الغرب
دار الولاية وهي مسكن الأمير منصور عسّاف .

(طه الولي : تاريخ الجوامع (بيروت ١٩٧٣) ٥٨ - ٦٠) . يوجد مصلى العيد
أيضاً ومصلى الأموات خارج أسوار القاهرة في العهد الإسلامية السابقة .

٤٥ - معلومات من المهندس فوزي عيتاني لأحد طلابي الذين قاموا بجمع بعض
المعلومات في عام ١٩٧٤ م .

٤٦ - ترجع هذه التسمية إلى العديد من البنايات التي تملكها عائلة سرسق وكانت
هذه الأراضي يشغلها سابقاً سراي الأمير منصور عسّاف . (طه الولي : أسواق
بيروت . جريدة النهار اللبنانية ١٥/٦/١٩٧٧ - صفحة ٥) .

٤٧ - سوق لبيع الثياب المستعملة وينادي عليها بطريق الدلالة . (طه الولي :
أسواق بيروت . جريدة النهار اللبنانية ١٥/٦/١٩٧٧ - صفحة ٥) .

- ٥٧ - علي بن علم الدين اليميني : لم تشر المراجع إلى تاريخ وفاته . ومن المعروف أن اليمينيين كانوا دائماً على صراع دائم مع القيسيين وعلى هذا فإنه لما خلف الشهابيون المعنيين لم يرضوا ببشير الشهابي الأول أميراً وأخذوا في تجميع صفوفهم حتى واتتهم الفرصة خلال حكم الأمير حيدر الشهابي الذي عزله وولي صيدا وعين محله الأمير يوسف علم الدين اليميني مما دعي إلى إختفاء الأمير حيدر في رأس المتن حيث أقام عند المعين وجمع عدداً من القيسية وقاتل آل علم الدين في عين دارة عام ١٧١١ م وقضى عليهم وفرّ القليل الناجين إلى جبال حوران ، (جبل الدروز) .
(شفيق جحا - منير البعلبكي - بهيج عثمان : المصور في تاريخ لبنان . الجزء الثامن (بيروت ١٩٧٠) ١١١ - ١٣٩) .
- ٥٨ - لويس شيخو : تاريخ بيروت ، ملحق أول (بيروت ١٨٩٨) ٢٦٩ .
- ٥٩ - لويس شيخو : تاريخ بيروت . ملحق أول (بيروت ١٨٩٨) ٢٦٩ .
- ٦٠ - مجد فخر الدين : أنظر ملحوظة ٥٣ .
- ٦١ - السلطان مراد الرابع : ولد في ٢٨ جمادى الأولى ١٠٢١ هـ / ٢٧ تموز ١٦١٢ م ، تولى السلطنة في ١١ أيلول ١٦٢٣ م ، توفي في ٩ شباط ١٦٤٠ م ودفن بتربة جامع والده السلطان أحمد . . (٩٠ - ٧٨٩) (Leiden 1936) (EI : III)
- ٦٢ - طنوس الشدياق : أخبار الأعيان في جبل لبنان (بيروت ١٩٥٤) ١٣ .
- ٦٣ - عبد الفني النابلسي : التحفة النابلسية (بيروت ١٩٧١) ٤٢ .
- ٦٤ - عبد الفني النابلسي : أنظر ملحوظة ٤٢ .
- ٦٥ - عبد الفني النابلسي : أنظر ملحوظة ٤٢ .
- ٦٦ - طنوس الشدياق : أخبار الأعيان في جبل لبنان (بيروت ١٩٥٤) ٣٢٣ ، ٣٣٦ . أفاد كنعان أن تاريخ وفاة الأمير منصور هو عام ١١٧٥ هـ / ١٧٦١ م . (بيروت في التاريخ . (بيروت ١٩٦٣) ٣٠) . تولى الأمير ملحم بن حيدر الحكم في جبل لبنان بعد تنازل والده له عام ١١٤١ هـ / ١٧٢٩ م توفي حيدر عام ١١٤٤ هـ / ١٧٣٢ م بدير القمر وقد أعتزل ملحم الحكم عام ١١٦٧ هـ / ١٧٥٤ م لمرضه وتنازل لاختوته أحمد ومنصور (توفي ملحم

- ٤٨ - عبد الرحمن الحوت : الجوامع والمساجد (بيروت ١٩٦٦) ١٢ .
- ٤٩ - GOODWIN. G. : *A History of Ottoman Architecture*, (London 1971) 55-56.
- ٥٠ - *Catalogue Architecture Arménienne du IVe au XVIIe siècle*, (Beyrouth 1973). Imprimerie Hamaskaïne.
- ٥١ - أحمد خالد الصمدي : لبنان في عهد فخر الدين (بيروت ١٩٣٦) ٥٣ ؛ طنوس الشدياق : أخبار الأعيان في جبل لبنان (بيروت ١٩٥٤) ٢٥٣ ؛ داود كنعان : بيروت في التاريخ (بيروت ١٩٦٣) ٣١ ، ٣٢ . عن التنوخيين أنظر :
EI. Ergänzungsband (Leiden - Leipzig 1938) 243-246.
- ٥٢ - الأمير فخر الدين بن قرقماس المعني . ولد عام ٩٨٠ هـ / ١٥٧٢ م ، أصبح أمير الدروز بعد وفاة والده عام ٩٩٤ هـ / ١٥٨٦ م . امتد نفوذه من بيروت حتى الكرمل . هرب عام ١٠٢٢ هـ / ١٦١٣ م إلى الخارج (Livorno) ثم رجع إلى لبنان عام ١٠٢٧ هـ / ١٦١٨ م . بعد صدامات دامية مع الجيش العثماني في عام ١٠٤٣ هـ / ١٦٣٣ م هرب إلى صيدا ثم إلى بيروت ثم إلى الجبل حتى قبض عليه في جزين وأرسل إلى القسطنطينية حيث حكم عليه بالاعدام في نيسان عام ١٦٣٥ م . (خير الدين الزركلي : قاموس تراجم الأعلام ، ٥ : ٣٣٧ (طبعة ثانية . بدون تاريخ) ؛ مجد فخر الدين : دراسة من إعداد المجلس الدرزي للبحوث والإثراء (جريدة النهار اللبنانية - العدد ١٣٣٤٣ (١٩٧٧/١٠/٣٠)) ؛ (*EI* II 46 - 47) .
- ٥٣ - مجد فخر الدين : دراسة من إعداد المجلس الدرزي للبحوث والإثراء (جريدة النهار اللبنانية - العدد ١٣٣٤٣ (١٩٧٧/١٠/٣٠) (٧ ، ٨) .
- ٥٤ - الملاحظة السابقة .
- ٥٥ - طنوس الشدياق : أخبار الأعيان في جبل لبنان (بيروت ١٩٥٤) ٢٣٢ .
- ٥٦ - داود كنعان : بيروت في التاريخ (بيروت ١٩٦٣) ٣١ ، ٣٢ - ملحوظة ١ ؛ طه الولي : تاريخ الجوامع (بيروت ١٩٧٣) ٤١ .

مدتبّ نجده في أمثلة سابقة بالعمارة العثمانية بتركيا وعلى سبيل المثال مسجد الوزير محمد باشا والمقام في عام ٩٩٤ هـ / ١٥٨٥ م في فترة حكم السلطان مراد الثالث ، كذلك نجده في العديد من المساجد العثمانية في المنطقة الوسطى من الواجهة أسفل القباب وعلى سبيل المثال جامع السليمانية في اسطنبول ١٥٤٩ - ١٥٥٧ م .

٧٧ - توجد تلك الأبراج مع فتحات ضيقة في القلاع وعلى سبيل المثال بقلمة دمشق بالزاوية الشمالية الغربية (بداية القرن الثالث عشر الميلادي) ، وقد وجدت كذلك في القلاع قبل الإسلام . (عبد القادر الريحاوي : مدينة دمشق (دمشق ١٩٦٩) صورة ٦٤) .

٧٨ - هذا اللوح لم أجده عند دراسة المبنى في عام ١٩٧٤ في المكان الذي ذكره الشيخ طه الولي (تاريخ الجوامع (بيروت ١٩٧٣) ٦٨) ، ولكنه محفوظ بغرفة في حائط المسجد الغربي .

٧٩ - لعل هذا النص كان موجوداً في زاوية الراعي والتي كانت موجودة حتى مطلع القرن الحالي بالسوق المعروف سابقاً بسوق الترابيع .

٨٠ - عبد الرحمن الحوت : الجوامع والمساجد (بيروت ١٩٦٦) ١٤ .

٨١ - الامام الأوزاعي : يرجع نسبة إلى الاوزاع ، ضاحية بالقرب من دمشق ، سُميت كذلك نسبة إلى قبيلة الاوزاع القادمة من جنوب الجزيرة العربية وسكنت بذلك المكان . ولد بدمشق ودرس بعض الوقت في اليمامة وعمل بها بدوائر الدولة . رحل إلى بيروت حيث أقام بها لحين وفاته في عام ١٥٧ هـ (٧٧٤ م) بعد ان قارب عمره السبعين عاماً . وقد دفن بقرية حنتوس بالقرب من بيروت وقبره لا يزال يزار من العديد من المسلمين ، وقد كتب العديد من كتب الفقه (3-772 (EI² I (Leiden 1960) .

تفيد كافة المصادر العربية بأن الاوزاعي قد ولد في مدينة بعلبك ، كما جاء ذلك أيضاً في النص المؤرخ في عام ١٣٢٠ هـ / ١٩٠٢ - ٣ م .

داود كنعان : بيروت في التاريخ (بيروت ١٩٦٣) ١٢ ؛ شفيق طبّاره : الامام الأوزاعي (بيروت ١٩٦٥) ٢٦٩ - ٧٠ ؛ عبد الرحمن الحوت : الجوامع

عام ١١٧٤ هـ / ١٧٦١ م) . وقد تحوّل العديد من أطفال ملحم إلى الكاثوليكية الرومانية .

وحكم أحمد ومنصور معاً منذ عام ١١٦٧ هـ / ١٧٥٤ م حيث أقام أحمد بدير القمر ومنصور في بيروت واستمر ذلك حتى عام ١٧٦٣ م ، ثم حكم منصور بعد ذلك منفرداً حتى عام ١١٨٤ هـ / ١٧٧٠ م حين خلعه والي صيدا درويش باشا وحلّ محله ابن أخيه يوسف بن ملحم . (EI² II 634-35)

٦٧ - داود كنعان : بيروت في التاريخ (بيروت ١٩٦٣) ٣١ ، ٣٢ ، ملحوظة ١ .

٦٨ - محمد باشا والي بيروت في الأعوام ١٠٧٣ - ١٠٨٦ هـ / ١٦٦٢ - ٧٥ م ، ثم بعد ذلك في الأعوام ١٠٨٨ - ٩٠ هـ / ١٦٧٧ - ٧٩ م ، ثم في عام ١٠٩١ هـ / ١٦٨٠ م . كما كان قبل ذلك والياً على صيدا (داود كنعان : بيروت في التاريخ (بيروت ١٩٦٣) ٣٣) .

٦٩ - طه الولي : تاريخ الجوامع (بيروت ١٩٧٣) ٦٨ .

٧٠ - داود كنعان : بيروت في التاريخ . جزء ثاني (بيروت ١٩٦٣) ٩٥ .

٧١ - طه الولي : تاريخ الجوامع (بيروت ١٩٧٣) ٦٨ .

٧٢ - داود كنعان : بيروت في التاريخ (بيروت ١٩٦٣) ٣١ ؛ طه الولي : تاريخ الجوامع (بيروت ١٩٧٣) ٦٨ .

٧٣ - سوق البازركان مخصص لبيع احتياجات الخياطين والعقادين . (طه الولي : أسواق بيروت . جريدة النهار اللبنانية ١٤/٦/١٩٧٧) .

٧٤ - سوق المنجدين كان في أول شارع رياض الصلح ، مركز لتجمع أصحاب مهنة إعداد الصوف والقطن . (طه الولي : أسواق بيروت . جريدة النهار اللبنانية ١٤/٦/١٩٧٧) .

٧٥ - يرجح البعض أن هذه الأعمدة قد أخذت من بقايا مدرسة الحقوق الرومانية والتي اشتهرت بها بيروت في القرن الثالث الميلادي . وتقع هذه المدرسة بين المسجد ومحلة الأربعين قرب العازارية وكاتدرائية مار جرجس المارونية . (داود كنعان : بيروت في التاريخ (بيروت ١٩٦٣) ٣١ - ٣٢) .

٧٦ - إن تجميع شبابيك متجاورة ذات عتب مستقيم في قوصرة معقودة بمقد

- ٩١ - عبد الرحمن الحوت : الجوامع والمساجد (بيروت ١٩٦٦) ١٨ .
- ٩٢ - عبد الرحمن الحوت : الجوامع والمساجد (بيروت ١٩٦٦) ٣٠ .
الحاج عمر الغزاوي ، تاجر ، تاريخ الوفاة لم يستدل عليه .
- ٩٣ - عبد الرحمن الحوت : الجوامع والمساجد (بيروت ١٩٦٦) ٣٧ .
الحاج ابراهيم الطيارة تاجر زجاج ، توفي حوالى عام ١٩٢٠ م . (معلومات من السيد ابراهيم اللبابيدي - جامعة بيروت العربية) .
- ٩٤ - سبق وجود شبك مماثل بمسجد رأس النبع في الجزء العلوي من الواجهة الشرقية والغربية . وهي نوافذ كثر وجودها في المباني السكنية في بيروت خلال القرن التاسع عشر وأوائل القرن الحالي .
- ٩٥ - هذه المعلومات من خادم المسجد . يوجد مثال مشابه يجامع البسطة الفوقا ١٣١٢ هـ / ١٨٩٥ م أي بعد مسجد المصيطبة بحوالى عشرة أعوام .
- ٩٦ - عبد الرحمن الحوت : الجوامع والمساجد (بيروت ١٩٦٦) ٤٦ .
وقف الأرض الحاج محمد الهبري تاجر حبوب ، توفي حوالى ١٩١٠ م ، الحاج عبدالله بيهم باني المسجد توفي أوائل القرن العشرين . (معلومات السيد ابراهيم اللبابيدي - جامعة بيروت العربية) ، على أنه لم يذكر بالنص أعلى الباب بالحائط الشمالي سوى اسم عبدالله بيهم فقط .
- ٩٧ - عبد الرحمن الحوت : الجوامع والمساجد (بيروت ١٩٦٦) ٤٦ .
- ٩٨ - لعله أحد البابين اللذين كانا في سور جامع الأمير عسّاف ونقل أحدهما إلى جامع الأمير منذر حيث أقيم أمام مدخله الشرقي (أنظر جامع الأمير منذر) .

- والمساجد (بيروت ١٩٦٦) ٥٢ ؛ طه الولي : تاريخ المساجد (بيروت ١٩٧٣) ٧٣ .
- ٨٢ - شفيق طبّاره : الامام الأوزاعي (بيروت ١٩٦٥) ٢٦٩ - ٧٠ .
وقد ذكر الشيخ طه الولي بأن البناء قد أقيم عن طريق آل بيهم في القرن التاسع عشر على المكان الذي يرجح أن يكون الامام الأوزاعي قد قام بالتدريس به (طه الولي : أسواق بيروت . جريدة النهار اللبنانية في ٧/٧/١٥) .
- ٨٣ - داود كنهان : بيروت في التاريخ (بيروت ١٩٦٣) ١٢ ؛
شفيق طبّاره : الامام الأوزاعي (بيروت ١٩٦٥) ٢٦٩ - ٧٠ .
- ٨٤ - عبد الرحمن الحوت : الجوامع والمساجد (بيروت ١٩٦٦) ٥٤ .
- ٨٥ - عبد الرحمن الحوت : الجوامع والمساجد (بيروت ١٩٦٦) ٥٣ .
- ٨٦ - عبد الرحمن الحوت : الجوامع والمساجد (بيروت ١٩٦٦) ٥٢ .
- ٨٧ - ولد السلطان عبدالمجيد في ١٤ شعبان ١٢٣٨ هـ / ٢٥ نيسان ١٨٢٣ م ، تولى السلطنة في ١٩ ربيع ثاني ١٢٥٥ هـ / ١ تموز ١٨٣٩ م ، توفي في ١٧ ذي الحجة ١٢٧٧ هـ / ٢٥ حزيران ١٨٦١ م ، دفن بترتبه بجوار مسجد السلطان سليم .
(EI² I (Leiden 1960) 74-5)
- ٨٨ - عبد الرحمن الحوت : الجوامع والمساجد (بيروت ١٩٦٦) ١٨ ؛ طه الولي : تاريخ الجوامع (بيروت ١٩٧٣) ٧٨ ، ٩١ .
- ٨٩ - عبد الرحمن الحوت : الجوامع والمساجد (بيروت ١٩٦٦) ١٨ ؛ طه الولي : تاريخ الجوامع (بيروت ١٩٧٣) ١٤٥ .
- ٩٠ - أفاد عبد الرحمن الحوت بأن أعمال السلطان عبدالمجيد قد أجريت في عام ١٢٨٠ هـ / ١٨٦٣ - ٦٤ م ، ولم يبين لنا مصدر هذه المعلومات ، علماً بأن السلطان المذكور توفي عام ١٢٧٧ هـ / ١٨٦١ م . كذلك فإن الصورة المنشورة على أساس أنها لجامع المجيدية هي لجامع عين المريسة .
(عبد الرحمن الحوت : الجوامع والمساجد (بيروت ١٩٦٦) ١٨) .

جميع اللوحات والصور هي من عمل المؤلف ما عدا اللوحة رقم ٥ فهي من عمل المؤلف نقلاً عن المؤلف ENLART ، كذلك اللوحتان ٦ ، ٧ لم فقد نقلتا عن لوحات المديرية العامة للآثار ، كما أن الصورة رقم ٨٤ قديمة ومهداة لي من أحد طلابي في العام الدراسي ١٩٧٣/٧٤ م .

فهرس اللوحات والصور

المراجع العَرَبِيَّة

- ١ - ابن ايلس : بدائع الزهور في وقائع الدهور . الجزء الخامس (القاهرة ١٩٦١) .
- ٢ - ابن حجر العسقلاني: الدرر الكامنة في أعيان المائة الثامنة (القاهرة ١٩٦٦) .
- ٣ - ابن طولون الصالحي الدمشقي : اعلام الورى بمن تولى من الأتراك بدمشق الكبرى (القاهرة ١٩٧٣) .
- ٤ - أحمد بن محمد الخالدي الصفدي : لبنان في عهد الأمير فخر الدين المعني (بيروت ١٩٣٦) .
- ٥ - جون كارن : رحلة في لبنان . ترجمة رثيف خوري (بيروت ١٩٤٨) .
- ٦ - خير الدين الزركلي : قاموس تراجم الاعلام . الجز الرابع (القاهرة ١٩٥٤) .
- ٧ - داود كنعان : بيروت في التاريخ (بيروت ١٩٦٣) .
- ٨ - رفيق تميمي ومحمد بهجت : ولاية بيروت (بيروت ١٣٣٥ هـ) .
- ٩ - شفيق طيارة : الامام الأوزاعي (بيروت ١٩٦٥) .
- ١٠ - شمس الدين السخاوي: الضوء اللامع لأهل القرن التاسع (القاهرة ١٣٥٣-٥٥٥ هـ) .
- ١١ - شمس الدين محمد بن طولون : مفاكهة الحَلَّان في حوادث الزمان . تحقيق محمد مصطفى (القاهرة ١٩٦٢ - ٦٤) .
- ١٢ - صالح بن يحيى : تاريخ بيروت . تحقيق شيخو (بيروت ١٩٢٧)^٢ .
- ١٣ - صالح بن يحيى: تاريخ بيروت والأمراء الباحثين . تحقيق فرنسيس هورسي وكال صليبي (بيروت ١٩٦٧) .
- ١٤ - طنوس الشدياق : أخبار الأعيان في جبل لبنان (بيروت ١٩٥٤) .
- ١٥ - طه الولي : تاريخ الجوامع والمساجد الشريفة في بيروت (بيروت ١٩٧٣) .
- ١٦ - طه الولي : أسواق بيروت . مقالة بجريدة النهار اللبنانية (١٩٧٧/٦/١٥) .
- ١٧ - عبدالرحمن الحوت: الجوامع والمساجد الشريفة في بيروت (بيروت ١٩٦٦) .
- ١٨ - عبد الغني النابلسي : التحفة النابلسية في الرحلة الطرابلسية . تحقيق بوسه (بيروت ١٩٧١) .
- ١٩ - عبدالقادر الريحاوي : مدينة دمشق . تراثها ومعالمها التاريخية (دمشق ١٩٦٩) .
- ٢٠ - عيسى اسكندر المعلوف : المشرق . ٧٣٨/٣١ (بيروت ١٩٣٣) .



فهرس المراجع

المراجع الأجنبية

- 1 — *Catalogue Architecture Arménienne du IV au XVIIe siècle* (Beyrouth 1973), Imprimerie Hamaskaine.
- 2 — CONDÉ, B. *See Lebanon* (Beirut 1960).
- 3 — *Enzyklopaedia des Islam I-IV* : EI¹ (Leiden-Leipzig) 1913 - 34 ; Ergänzungsband 1938).
- 4 — *Encyclopaedia of Islam* : EI² (Leiden 1960 ff).
- 5 — ENLART, C. : *Les Monuments des Croisés* (Paris 1926).
- 6 — FLETCHER, B. : *A History of Architecture* (London 1961)¹⁷.
- 7 — GOODWIN G. : *A History of Ottoman Architecture* (London 1971).
- 8 — LAMEI, S. M. : *Kloster und Mausoleum des Farağ ibn Barqūq in Kairo* (Glückstadt 1968).
- 9 — WIET, G. : *Les Bibliographies du Manhal Sāfi*, Mémoires de l'Institut d'Égypte XIX (Le Caire 1932).
- 10 — WÜSTENFELD-MAHLER'SCHE : *Vergleichungs - Tabelle* (Wiesbaden 1961).
- ٢١ — عيسى اسكندر المعلوف : تاريخ الأمير فخرالدين المعني الثاني (بيروت ١٩٦٦).
- ٢٢ — فيليب حتى : لبنان في التاريخ (بيروت ١٩٥٩).
- ٢٣ — لويس شيخو : تاريخ بيروت . ملحق أول (بيروت ١٨٩٨).
- ٢٤ — لويس شيخو : بيروت وتاريخها (بيروت ١٩٢٥).
- ٢٥ — لويس لورته : مشاهدات في بيروت . ترجمة كرم بستاني (بيروت ١٩٥١).
- ٢٦ — المجلس الدرزي للبحوث والائماء : مجد فخرالدين . مقالة بجريدة النهار اللبنانية . العدد ١٣٣٤٣ (٧٧/١٠/٣٠).
- ٢٧ — محمد خليل المرادي : سلك الدرر في أعيان القرن الثاني عشر (القاهرة ١٣٠١ هـ).
- ٢٨ — محمد كرد علي : خطط الشام . الجزء الثاني (بيروت ١٩٧٢) ٢.
- ٢٩ — محمد المحيي : خلاصة الأثر في أعيان القرن الحادي عشر (القاهرة ١٢٨٤ هـ).
- ٣٠ — ميخائيل الدمشقي : تاريخ حوادث الشام ولبنان . تحقيق لويس المعلوف (بيروت ١٩١٢).
- ٣١ — نجم الدين الغزي : الكواكب السائرة بأعيان المائة العاشرة . تحقيق جبرائيل جبور (بيروت ١٩٤٥).
- ٣٢ — هنري غيز : بيروت ولبنان منذ قرن ونصف . تعريب مارون عبّود (بيروت ١٩٤٩) ٢.

INHALTVERZEICHNIS

VORWORT	1
1 — Die Stadt Beirut	3
2 — Moscheen der Stadt Beirut :	
Historischer Überblick - Lage des Gebäudes - Grundris und innere Gestaltung - Fassaden - Inschriften - Datierung und verschiedene Einflüsse	6
2/1 — Moschee al- ^ʿ Umarī	6
2/2 — Moschee des Amīr Manṣūr ^ʿ Assāf	28
2/3 — Moschee des Amīr Mundir al-Tanūḥī	50
2/4 — Moschee des Imām al-Auzā ^ʿ ī	70
2/5 — Moschee al-Mağīdiya	78
2/6 — Moschee Ra ^ʿ s al-Nab ^ʿ	86
2/7 — Moschee al-Muṣaiṭiba	92
2/8 — Moschee ^ʿ Ain al-Mirayyisa	102
3 — Schlusswort	112
4 — Anmerkungen	115
5 — Nachweis der Abbildungen	122
6 — Literaturverzeichnis	123



BEIRUT
ARAB
UNIVERSITÄT

DIE MOSCHEEN DER STADT BEIRUT

PROF. DR. SALEH L. MUSTAFA
FAKULTÄT FÜR ARCHITEKTUR
BEIRUT 1978