

ذوي السفال

مدينة

الأثار الإسلامية

تأليف

د. عبد الرحمن حسن جار الله

أستاذ العمارة والفنون الإسلامية

قسم الآثار - كلية الآداب - جامعة صنعاء

إصدارات وزارة الثقافة والسياحة - صنعاء



ذِي السَّفَالِ

مَدِينَةُ

الْأَثَارِ الْإِسْلَامِيَّةِ

تأليف

د. عبد الرحمن حسن جار الله
أستاذ العمارة والفنون الإسلامية
قسم الآثار - كلية الآداب - جامعة صنعاء

إصدارات وزارة الثقافة والسياحة - صنعاء



SANA'A 2004
2004 صنعاء المدينة الثقافية
Sana'a 2004 the arab cultural capital

جميع حقوق هذه الطبعة محفوظة للناشر

١٤٢٥ هـ - 2004 م

رقم الإيداع بدار الكتب بصنعاء

(٢٠٠٤/٣٢)

الناشر

الجمهورية اليمنية

وزارة الثقافة والسياحة

صنعاء - ص.ب. (36)-(237)


هاتف: 235114 - فاكس: 235113

بريد الكتروني: moc@y.net.ye

من بهاء صنعاء... وجليات عبقها.. في عام تتويجها عاصمةً
للثقافة العربية.. يأتي هذا الاحتفاء بمجد الكلمة.. وجلال أنوارها.
في بدء الوعي الإنساني كانت الكلمة..
وعلى رأس فعاليات هذا العام الاستثنائي تأتي هذه الإصدارات..
حدثاً يتوج صنعاء فضاءً شاسعاً للثقافة والتاريخ والجمال
والخصوصية.

خالد عبد الله الرويشان

وزير الثقافة والسياحة



إهداء

إلى أبي وأمي أطال الله في عمرهما...

إلى زوجتي وأولادي...


إلى كل الباحثين والمهتمين بالتراث

الحفاري للأمة العربية والإسلامية



فهرس الموضوعات



الموضوع	الصفحة
المقدمة	١
التمهيد	٣
الباب الأول: المساجد	١٥
الفصل الأول: المسجد الجامع (الجامع الكبير)	١٧
الفصل الثاني: مساجد الفروض	٤٣
- مسجد السيد	٤٤
- مسجد القبة	٥٣
الباب الثاني: المدارس	٦١
الفصل الأول: مدارس ذي السفال في العصر الأيوبي	٦٣
- مدرسة علقمة	٦٥
الفصل الثاني: مدارس ذي السفال في العصر الرسولي	٧٥
أولاً: المدرسة الفخرية	٧٧
ثانياً: مدرسة مديّة	٨٢
ثالثاً: المدرسة الياقوتية	٨٨
رابعاً: مدرسة عماد الدين	٩٨
خامساً: مدرسة الزيادة	١٠٥
الباب الثالث: القباب الضريحية	١١١
الفصل الأول: القباب الضريحية الملحقة بمنشأة دينية	١١٢
النوع الأول: قبة ضريحية ألحق بها مجموعة منشآت دينية في تواريخ لاحقة	١١٥



- ١١٥ قبة يحيى بن أبي الخير العمراني -
- ١٢٠ النوع الثاني: قباب ضريحية ملحقة بمنشأة دينية.
- ١٢٠ قبة محمد بن المهدي بن الهادي النوعة -
- ١٢٩ الفصل الثاني: القباب الضريحية المستقلة.
- ١٣٠ ١- قبة عمر بن علقمة
- ١٣٥ ٢- قبة محمد بن عمران
- ١٤١ الخاتمة.
- ١٤٥ الملاحق.
- ١٤٦ الملحق (١) الوثائق.
- ١٥٩ الملحق (٢) ثبت بأسماء علماء مدينة ذي السفال.
- ١٦٣ ثبت بالمصادر والمراجع.



المقدمة





بِسْمِ اللَّهِ الرَّحْمَنِ الرَّحِيمِ

إنه لشرف كبير أن يصدر كتابي هذا في عام الاحتفاء بصنعاء عاصمة للثقافة العربية لعام ٢٠٠٤م، في إطار مشروع وزارة الثقافة والسياحة لطبع الكتاب. ويمثل هذا الكتاب مساهمة متواضعة في مجال الدراسات الأثرية وخاصة العمارة الإسلامية اليمنية التي لم تلق الاهتمام الكافي من العلماء والباحثين، إذ لم يتعد تاريخ الدراسات البحثية الأكاديمية سوى ربع قرن.

والحق إن هذا الكتاب كان موضوع الأطروحة التي قدمتها للحصول على درجة الدكتوراة من جمهورية مصر العربية، والتي حصلت عنها على درجة الامتياز مع مرتبة الشرف الأولى مع التوجيه بالطبع والتداول، لذلك حرصت على إخراجه للقراء ليساهم في نشر الوعي الأثري بما يحويه من معلومات علمية قيمة أخضعتها للتحليل والتأصيل وفق مناهج البحث العلمي المتبعة في الجامعات العربية.

ونظراً لندرة الأبحاث العلمية المتعلقة بالآثار اليمنية الإسلامية، والتي وإن وجدت فهي حبيسة الأدراج أو غير منشورة، سواء كانت رسائل علمية أو أبحاث متخصصة قد جعلني أتطلع لاختيار هذا الموضوع ونشره في كتاب بعنوان: "ذي السفال مدينة الآثار الإسلامية".

فقد ازدهرت الحضارة الإسلامية في بلاد اليمن ازدهاراً عظيماً. وخلفت وراءها تراثاً معمارياً إسلامياً كبيراً في مجال العمارة والفن الإسلامي، ولا زالت الكثير من المدن اليمنية تزخر بالعديد من هذه الآثار التي يعود تاريخها إلى فترات حكم الدويلات المستقلة المختلفة التي توالى على حكم اليمن.

وقد خصّيت مدينة ذي السفال بهذا الكتاب باعتبارها من المدن الهامة باليمن، وخاصة في المنطقة الجنوبية منها، إذ كانت من أهم المراكز في عصر الدولة الرسولية. ومن أهميتها أيضاً أنه كان لها دور حضاري لا يمكن إغفاله في التاريخ اليمني إذ أنها تضم آثاراً إسلامية غاية في الأهمية تعرفت عليها من خلال معابنتي الميدانية المتكررة، وقد وجدت أن دراستها ذات أهمية كبيرة، وخاصة وأنها قد حظيت بالعديد من الإضافات والتجديدات على مر العصور، وإن التعريف بها سوف يغطي بعض الثغرات في تاريخ




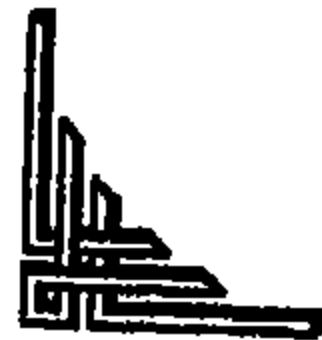
العمارة الإسلامية باليمن التي تحتاج إلى مزيد من البحوث والدراسات الأثرية المتخصصة، خاصة وأنه لم يتطرق أحد إلى أثار هذه المدينة من قبل. فهي تحتوي على عدد من المساجد والمدارس والقباب الضريحية ذات الطراز المحلي المتميز. ومما زاد من أهميتها أنها أخرجت علماء اثروا المكتبة اليمينية بالمؤلفات العديدة والقيمة في مجال التاريخ، والعلوم الدينية، ولعل من أشهرهم يحيى بن أبي الخير العمراني، وعمر بن علقمة، ومحمد بن عمران وغيرهم. وفي الأخير لا يسعني إلا أن أتوجه بجزيل الشكر والعرفان لوزارة الثقافة والسياحة التي مولت طبع هذا الكتاب على نفقتها، ممثلة بالوزير الأستاذ خالد الرويشان.

والله ولي الهداية والتوفيق

الدكتور / عبد الرحمن حسن جار الله
صنعاء ٢٠٠٤/٦/٢٠



التمهيد





تقع ذى السفال فى السفح الجنوبي من جبل التعكر (١) ، فى أعلى وادى ظبا (٢) المشهور بالخصب والقرى المتناثرة الزاهية ، وهى مدينة نزهة جميلة ، وتقع جنوب مدينة إب (٣) بمسافة ٤٣ كم ، وشمال مدينة تعز (٤) بمسافة ٥٠ كم (٥) وتعتبر عاصمة مديرية (٦) ذى السفال التى تتبع محافظة إب فى التقسيم الإدارى الحديث .

وتمتد ذى السفال فى منطقة واسعة تشمل عزل (٧) وقرى كثيرة منها عزله نخلان (٨) ، وعزله وادى ظبا وعزله الوحص (٩) وعزله شوايط (١٠) وعزله الإشراف وعزله السيف وعزله الحود (١١) وعزله معاين وعزله بنى عبد الله (١٢) وعزله ريده (١٣) وعزله الحبله (١٤) وعزله العنبي وعزله الدخال (١٥) وعزله بنى عامر (١٦) وعزله رعاش (١٧) وعزله الصفه (١٨) وعزله الحدانى وعزله حبير (١٩) ، ومن أعمال ذى السفال مخلاف صهبان (٢٠) ويشتمل على عدة عزل ، وقرية ضراس (٢١) .

- (١) تَعَكْرُ: بضم الكاف ، وراء : قلعة حصينة عظيمة مكيئة باليمن من مخلاف جعفر مطه على ذى جبله ، وليس باليمن قلعة أحصن منها . ياقوت الحموي، معجم البلدان، تحقيق فريد الجندي، دار الكتب العلمية، بيروت-لبنان، ج٢، ص ٤٠ .
- (٢) وادى ظبا : عزله من أعمال ذى السفال . الحجرى ، مجموع بلدان وقبائلها ، وزارة الإعلام والثقافة الجمهورية اليمنية ، الطبعة الأولى ١٤٠٤هـ / ١٩٨٤م ، ص ٥٥١ .
- (٣) إب : بكسر الهمزة وتشديد الباء ، مدينة عامرة مشهورة تبعد عن صنعاء بنحو مائتى كليو متر ، وهى مركز لواء إب ، ويتبعها عدد من المديرىات منها ذى السفال ، وذى جبله التى كانت فى الماضى حاضره المنطقة وكانت إب من أعمالها. الأكوغ ، البلدان اليمانية عند ياقوت ، ص ١٥ ، الحجرى ، مجموع بلدان اليمن ، ص ٣١ .
- (٤) تعزُ: بالفتح ثم الكسر، والزاي المشددة ، مدينة مشهورة فى السفح الشمالى لجبل صبر ، كانت عاصمة الدولة الرسولية (٦٢٦هـ - ٨٥٨هـ / ١٢٢٩-١٤٦٢م) ويتوسط بينها وبين جبل صبر قلعة تعز التى تعرف اليوم بالقاهرة ، الأكوغ ، المرجع السابق ، ص ٦٠ ، الحجرى ، المصدر السابق ، ص ١٤٥ .
- (٥) المقحفى ، معجم البلدان والقبائل اليمنية ، دار الكلمة ، الطبعة الثانية ١٩٨٨م ، ص ٣١٦ .
- (٦) المديرية ، هى الوحدة الإدارية ضمن التقسيم الإدارى للمحافظات ، وتتكون من مجموعة من العزل . الجهاز المركزى للإحصاء ، النتائج النهائية للتعداد العام للسكان والمنشآت ، ديسمبر ١٩٩٤م ، ص ٧ .
- (٧) تتكون العزله من مجموعة من القرى والمحلات . الجهاز المركزى للإحصاء ، المرجع السابق ، ص ٧ .
- (٨) نخلان : عزله من أعمال ذى السفال . الحجرى ، المصدر السابق ، ص ٧٤١ .
- (٩) الرحص : بلد من أعمال ذى السفال . الحجرى ، المصدر نفسه ، ص ٧٦٥ .
- (١٠) شوايط : عزله من أعمال ذى السفال ، نسب إليها المقرئ العلامة أحمد بن على الشوايط المتوفى سنة ٨٦٤هـ . المقحفى ، المرجع السابق ، ص ٣٦٧ .
- (١١) الحود : بضم الحاء المهملة وسكون الواو ، عزله من ناحية ذى السفال . المقحفى ، المرجع السابق ، ص ١٩٨ .
- (١٢) معاين ، وبنى عبد الله: عزلتان من أعمال ذى السفال ، الحجرى ، المصدر السابق ، ص ٧١١ ، ٥٧٤ .
- (١٣) عزله ريده : هو اسم مشترك بين بلدان باليمن ، وريدة وريد : عزلتان من بلاد ذى السفال . الحجرى ، المصدر السابق ، ص ٣٧٤ .
- (١٤) الحبله : عزله من مديرية ذى السفال وتشمل قرية الزغرور والموسطه وبيت مهدى والطهم . الحجرى . المصدر السابق ، ص ٢٢٧ . المقحفى ، المرجع السابق ، ص ١٥٠ .
- (١٥) الدخال : عزله من ذى السفال ، الحجرى ، المصدر نفسه ، ص ٣٢٩ .
- (١٦) بنى عامر : عزله من أعمال ذى السفال ، وهناك أخرى فى بلاد ريمه . المقحفى ، المرجع السابق ، ص ٤١٩ .
- (١٧) رعاش : عزله من أعمال ذى السفال . المقحفى ، المرجع نفسه ، ص ٢٧٠ .
- (١٨) الصفه : بخفض الصاد المهملة وفتح الفاء ثم هاء ساكنه ، عزله من أعمال ذى السفال . المقحفى ، نفسه ، ص ٢٨٢ .
- (١٩) حبير : بكسر الحاء ، عزله فى الظلاع من ملحقات ذى السفال ، وهى من الأودية المفيوله ذات التربة الخصبة . المقحفى ، نفسه ، ص ١٥١ .
- (٢٠) صُهْبَان : مخلاف مشهور من أعمال ذى السفال ، الحجرى ، المصدر السابق ، ص ٥٤٨ .
- (٢١) ضِرَاس : قرية من عزله نخلان السابق ذكرها ، من أعمال ذى السفال ، نسب إليها العلامة جمال الدين محمد بن أبى الضراسى ، كان محققاً مدققاً لجميع أنواع علوم الفرائض والحساب والجبر وعالمياً بفن الطب والتشريح ، وكان مشاركاً فى الفقه والنحو والحديث ، وكانت وفاته سنة ٨٠٦هـ . المقحفى ، نفسه ، ص ٣٩٥ ، ٣٩٦ .



أغفلت المصادر التاريخية ذكر ذى السفال ، إذ لم نجد لها ذكراً إلا فى القليل منها ، وإن وجدت
فهى عبارة عن إشارات عابرة تتعرض فقط لضبط اسمها أو ذكر أشهر شيوخها وعلمائها. دون
التعرض الى نشأتها والى مبانيها الدينية، وأقدم هذه الإشارات التى أوردها ياقوت الحموى حين
ذكرها بقوله: "السفال ، بفتح أوله وآخره لام، مشتق من السفال ضد العلو، ويجوز أن يكون مبنياً مثل
قطام، وهى ذو سفال من قرى اليمن... " (٢٢) .

ويورد الشعبى فى تاريخه أن ذى السفال اختطت بعد خراب ذى العلى التى تقع فى موضع
أعلاها ويسمى حالياً ذى هجر من قبل بنو علقمه ابن جماعة (٢٣) . لذلك لانجد لها ذكر لدى
الهمدانى ، بل نجد ذى العلى التى ذكرت مع وادى ظُبا (٢٤) على اعتبار انها كانت موجوده فى نهاية
القرن الاول وبداية القرن الثانى الهجريين ، وهذا ماسوف نشير اليه لاحقاً.

وأغلب الظن أن إغفالها من قبل المؤرخين لأنها تقع ضمن مخلاف جعفر الذى يضم أيضاً إب ،
والعدين ، والتعكر الذى يعتبر من أهم مناطق هذا المخلاف (٢٥) ، والذى طغت شهرته على ذى
السفال فكان الاهتمام ينصب على الحصن ، على اعتبار أنه جرت العادة فى اليمن الى ضم كل المدن
التى حول الحصن إليه وتعتبر ضمن مخلافه ، ويؤكد ذلك ما أورده ابن المجاور بقوله "المخلاف
أعمال كل حصن بذاته يكون صعوداً أدخلت تلك الأعمال الى ذلك الحصن ، ما كان حول كل حصن
من القرى والزراعات فهو مخلافه، والمخلاف عند أهل اليمن عبارة عن قطر واسع ، وليس تعرف
المخاليف إلا بجبال اليمن" (٢٦) .

لذلك نجد كل المصادر التى أشارت الى هذه المنطقة أثناء سرد الأحداث التاريخية تشير اليها
أما منسوبة الى حصن التعكر أو الى مخلاف جعفر .

وبناء على ذلك فإن تحديد تاريخ نشأة مدينة ذى السفال يواجه بصعوبة شديدة، مثلها مثل
أغلب المدن اليمنية التى لم يتمكن الباحثون من وضع تحديد دقيق لتاريخ اختطاطها أو أسماء الذين
أسسوها إلا فى القليل النادر ، فنجد أنه فى كثير من الأحيان يعزى بناء المدن الى النبى سليمان
الذى كان يسخر الجن فى بنائها ، أو فى بعض الأحيان ينسبون بناءها الى القدماء من التبابعة أو
عاد أو ثمود ، وكل هذا التضارب نشأ لقلة الوثائق التاريخية وندرة التنقيبات الاثرية (٢٧) .

لذلك فكل ما لدينا هو ارجاعها الى القرنين الأول والثانى الهجريين ، وذلك بناءً على اشارتين
أوردهما الشعبى الأولى عندما ذكر الجامع الكبير أنه بنى زمن الخليفة عمر بن عبد العزيز ، والثانية

(٢٢) ياقوت الحموي، معجم البلدان، تحقيق فريد الجندي ج٣، ص٢٥٣. الأكوغ، البلدان اليمانية عند ياقوت، مؤسسة الرساله
بيروت ١٤٠٨هـ / ١٩٨٨م، ص ١٥٠.

(٢٣) الشعبى ، تاريخ الشعبى، ص (بدون) .

(٢٤) الحسن بن أحمد الهمدانى ، صفة جزيرة العرب ، تحقيق محمد بن على الأكوغ ، دار اليمامة الرياض، ١٣٩٤هـ / ١٩٧٤م ، ص
١٢٩ .

(٢٥) "يقال مخلاف تعكر ومخلاف جعفر أى من أعمال تعكر" أنظر ابن المجاور ، المصدر السابق ، ص ١٦٩ .

(٢٦) ابن المجاور ، المصدر السابق ، ص ١٦٩ ، ١٧٠ .

(٢٧) عبد الرحمن جا الله ، عمائر مدينة ثلا الدينية باليمن خلال العصر الإسلامى حتى نهاية العصر العثمانى ، رسالة ماجستير ،
كلية الآثار، جامعة القاهرة ، ١٤١٥هـ / ١٩٩٤م ، ص ٨ .



عندما ذكر بناء ساقية الماء وتوصيلها الى مدينة ذى السفال والى الجامع الكبير فى سنة ٥٥٠هـ من قبل الفقيه عبد الله بن محمد بن اسماعيل الصحاوى بقوله "وكان وصول الماء الى هذه القرية المباركة فى سنة ٥٥٠هـ وقد للجامع المبارك تلك المدة الكثيرة" (٢٨).

وبناءً على ذلك يمكن ترجيح أن ذى السفال كانت موجوده فى القرنين الأول والثانى الهجريين، إلا أنها كانت قرية صغيرة، قبل أن تنمو وتزدهر كهجرة علم منذ منتصف القرن السادس الهجرى. وأن أول من اختطها كمدينة على بن علقمه الذى قدم الى وادى ظبا من حماطه (٢٩). فى عصر الدولة الصليحة. بعد خرابها وخراب ذى العلى (٣٠).

غير أن مدينة ذى السفال لم تكن بعيدة عن مجريات الأحداث السياسية التى مرت بها اليمن. خاصة وأنها مرتبطة بحصن التعكر الذى كان له دور كبير خاصة فى عصر الدوله الصليحية. حيث كان يمثل ركيزه أساسية من ركائز حكمهم نتيجة لاشرافه المباشر على مدينة ذى جبله.

دور ذى السفال فى الأحداث السياسية باليمن :

كانت اليمن فى عصر الرسول الكريم (صلى الله عليه وسلم) وعصر الخلفاء الراشدين حتى قيام دولة بنى زياد (٢٠٤-٤٠٧هـ / ٨١٩-١٠١٦م)، تمر بفترة استقرار سياسى، بحيث كانت تتبع ولاء معينين من قبل الدولة الإسلامية، وفى عهد الرسول (صلى الله عليه وسلم) كانت اليمن مقسمة الى ثلاث وحدات إدارية هى الجند (٣١) وصنعاء (٣٢) وحضرموت (٣٣). وكان على اليمن أمير واحد يرجع إليه جميع الولاة، وكلهم مرتبطون بعاصمة الدولة فى المدينة المنورة (٣٤).

وقد استمر هذا الوضع فى عهد الخلفاء الراشدين إذ ازداد اليمن تماسكاً أكثر من ذى قبل، وفى عهد أبى بكر كان الوالى العام لليمن المهاجر بن أمية، وفى عهد عمر وعثمان كان يعلى بن أمية، وفى عهد على بن أبى طالب كان عبید الله بن العباس (٣٥)

(٢٨) الشعبى، تاريخ الشعبى، ص (بدون). يقصد الشعبى بـ "قد للجامع تلك المدة الكثيرة" أن المدينة موجوده فى كل تلك الفترة التى حددها فى اشارته، لأن الاشاره صيغت بالهجه المحليه.

(٢٩) حماطه، عزله من ناحية حفاش من أعمال المحويت، الحجرى، المصدر السابق، ص ٢٨١.

(٣٠) الكوع، هجر العلم ومعاقله، ص ٧٦٦.

(٣١) الجند، بالتحريك، وكأنه مرتجل، وهى مسماه بجند بن شهران بطن من المعافر، الأكوغ، البلدان اليمانية عند ياقوت، ص ٨١، ٨٢.

(٣٢) صنعاء: عاصمة اليمن وأكبر مدنها وأقدمها تاريخاً، منسوبة الى جودة الصنعه فى ذاتها، والنسبة إليها صنعانى. وسميت باسم مدينة سام نسبة الى سام بن نوح، وعرفت باسم ازال نسبة الى ازال بن يقطن بن العبير بن عاهرين سام بن نوح. الهمدانى، الأكليل، ج٢، تحقيق محمد الأكوغ، الطبعة الرابعة ١٣٩٩هـ، ١٩٧٩م، ص ٣٤، ٣٥، الرازى، تاريخ مدينة صنعاء، تحقيق د. حسين العمري، دار الفكر بيروت، الطبعة الثالثة، ١٤٠٩هـ / ١٩٨٩م، ص ٧٦، وانظر ابن سعيد المغربى، بسط الأرض فى الطول والعرض، تحقيق خوان قرنيط خنيس، تطوان ١٩٥١م، ص ٣٣، ابن رسته، الأعلام النفيسة، ليدن، ١٨٩١، ص ٩٠، ابن بطوطه، رحلة ابن بطوطه المسماه تحفه النظر فى غرائب الأمصار وعجائب الأسفار، دار الكتاب اللبنانى، ص ١٦٨، نشوان بن سعيد الحميرى، الحور العين، تحقيق كمال مصطفى بيروت ١٩٨٥م، ص ٧٨، ياقوت الحموى، معجم البلدان، ص ٤٢٥، ٤٢٦، القرمانى، أخبار الدول وأثار الأول فى التاريخ، نشر عالم الكتب بيروت، مكتبة المتنبى، القاهرة، ص ٤٦٠، أحمد حسين شرف الدين، اليمن عبر التاريخ، مطابع الهادية، الرياض، الطبعة الثالثة ١٤٠٠هـ / ١٩٨٠م، ص ١٥، المقحفى، المرجع السابق، ص ٣٧٦.

(٣٣) حضرموت: بالفتح ثم السكون، وفتح الراء والميم. وهو خلاف باليمن بينه وبين البحر رمال، وبينه وبين مخلاف صدا ثلاثون فرسخاً، وبين حضرموت وصنعاء اثنان وسبعون فرسخاً وقيل مسيرة احدى عشر يوماً. ياقوت، معجم البلدان، ج٢، ص ٣١١، الأكوغ، البلدان اليمانية عند ياقوت، ص ٩٧، ٩٨.

(٣٤) د. عبد الرحمن شجاع، اليمن فى صور الإسلام، دار الفكر دمشق، الطبعة الأولى ١٤٠٨هـ / ١٩٩٠م، ص ٣٨٩.

(٣٥) د. عبد الرحمن شجاع، المرجع السابق، ص ٣٨٩ - ٣٩٠.



وظلت اليمن تعيش حاله من الاستقرار حتى أوائل القرن الخامس الهجرى / ١١م ، فبعد سقوط دولة بنى زياد ، ساد البلاد جو من الفوضى والاضطراب (٣٦) ، فانقسمت اليمن الى عدة أقسام ، كل قسم يحكمه أمير من الأمراء فكانت التهايم يحكمها النجاشيون ، وعدن (٣٧) ولحج (٣٨) وأبين (٣٩) والشحر (٤٠) وحضرموت يحكمها بنو معن بن زائدة ، والسمدان (٤١) والسواء (٤٢) والدملوه (٤٣) وصبر وحب (٤٤) والتعكر وذى السفال ومخلاف الجند، ومخلاف المعافر كان يحكمها قوم من حمير يقال لهم بنو الكرندي ، وحصن عزان (٤٥) وبيت عز وحصن الشعر والنقىل والسحول (٤٦) والشوافى كان يحكمها حسين بن التبعي، وتغلب على حصن اشيع وحصن مقرى وحصون وصاب ومخاليقها قوم من بكيل وهم من همدان (٤٧) .

وظلت كذلك حتى قيام الدولة الصليحية عام (٤٣٩هـ/١٠٤٧م) على يد على بن محمد الصليحي، التي تمكنت فى سنة ٤٥٥هـ/١٠٦٣م من السيطرة على اليمن بأكمله (٤٨)، وكانت عاصمتها ذى جبلة وحصنها التعكر، وكان الحاكم على التعكر هو الحاكم على ذى السفال، ويوضح ذلك إشارة أوردها الجندي عند ترجمته للفقيه أبو محمد عبد الله بن عمر بن المصوع المتوفى سنة ٤٨٠هـ بما نصه "وكان يواصل والى التعكر لكونه الحاكم على بلده ذى السفال" (٤٩). وإضافة الى ذلك نجد الملكة الصليحية السيدة بنت أحمد قد أولت ذى السفال اهتماماً ، وذلك بإقامة العمران فيها ، إذ نجدها أنشأت كوبرى حجرى شمال المدينة يقطع وادى ظبا ليسهل المرور عبر الطريق الصاعد فى سفح جبل التعكر والموصل الى ذى جبلة (لوحه ٤٧)، كما اهتمت الملكة الصليحية برصف هذه الطريق بالأحجار على اعتبار أنها كانت بمثابة الطريق الرئيسية الموصلة بين إب وجبلة الى تعز مروراً بمدينة ذى السفال فى ذلك الوقت .

وبعد سقوط الدولة الصليحية سنة (٥٣٢هـ/١١٣٧م) أثر وفاة الملكة الصليحية (٥٠) انقسمت اليمن الى دويلات مستقلة متناثرة ، فأصبحت المنطقة التى فيها ذى السفال تحت سيطرة عبد النبى

-
- (٣٦) د. محمد عبد العال ، الأيوبيون فى اليمن ، دار المعرفة الجامعة الإسكندرية ، ص ٤١ .
(٣٧) عدن : بفتح العين والذال المهملتين ، مدينة كبيرة ، ينسبها الاخباريون الى عدن بن سبأ بن يشجب بن يعرب بن قحطان ، وهى العاصمة الشتوية لليمن الموحد . المقحفى ، المرجع السابق ، ص ٤٣٢ .
(٣٨) لَحْج : صقع واسع فى الشمال الغربى من عدن بمسافه ٢٥ ميلاً . المقحفى ، المرجع نفسه ، ص ٥٤٨ .
(٣٩) أبين : بفتح الهمزة وسكون الموحده ، صقع كبير مشهور على ساحل البحر الهندي فى الشمال الشرقى من عدن . المقحفى ، المرجع نفسه ، ص ١٢ .
(٤٠) الشُّحْر : بكسر الشين المشدده وسكون الحاء ، مدينه منبسطة فى حضرموت . المقحفى ، نفسه ، ص ٣٤٧ .
(٤١) السَّمْدَان : بفتح السين المهمله ، حصن شامخ فى بلد الرجاعيه من بلاد العافر (الحجرية) . المقحفى نفسه ص ٣٢٥ .
(٤٢) السوا : عزل كبيرة من ناحية المواسط وأعمال الحجرية . اتخذها الملوك بنى الكرندي مركز لهم فى القرن الرابع الهجرى ، المرجع نفسه . ص ٣٣١ .
(٤٣) الدُمْلُوَه : حصن فى الجنوب الشرقى من تعز وهو فرع من جبل الصلو فى بلاد الحجرية . المرجع نفسه . ص ٢٤٠ .
(٤٤) حَبْ : بفتح الحاء وتشديد الباء ، حصن من عزله سير فى بعدان ، المرجع نفسه ص ١٤٧ .
(٤٥) حص عزان : أعلى جبل ريمان المطل على مدينة إب من الزاوية الشرقية الشمالية . المرجع نفسه ، ص ٤٤٢ .
(٤٦) السُّحُول : بفتح السين وضم الحاء المهملتين وسكون الواو ثم واو قاع معروف ما بين مدينة إب جنوباً وحتى ثفريريم شمالاً ، المرجع نفسه ، ص ٣٠٧ .
(٤٧) ابن المجاور ، المصدر السابق ، ص ٧٢ ، يحيى بن الحسين ، غاية الأمانى فى أخبار القطر اليمانى ، ص ٢٤٢ .
(٤٨) نجم الدين عمارة ، المفيد فى أخبار مدينة صنعاء وزبيد ، تحقيق محمد الأكرع ، المكتبة اليمينة ١٩٨٥م ، ص ٩٩ .
(٤٩) الجندي ، السلوك فى طبقات العلماء والملوك ، ج ١ ، تحقيق محمد الأكرع ، وزارة الثقافة والاعلام ، ص ٢٧٦ .
(٥٠) تاج الدين عبد الباقى ، بهجة الزمن فى تاريخ اليمن ، تحقيق مصطفى حجازى ، دار الكلمة صنعاء ١٩٨٥م ، ص ٦٤ .



بن علي بن مهدي (٥١) ، بعد أن انتقل إليه حصن التعكر وأمواله والمدن المحيطة به (٥٢).
وفي سنة (٥٤٧هـ/١١٥٢م) ابتاع الداعي محمد بن سبأ من الأمير منصور بن فضل جميع
المعاقل التي كانت لبني الصليحي وهي ثمانية وعشرون حصناً ومدائن بمائة ألف دينار (٥٣).
ثم شغلت اليمن بالفتن الداخلية والصراعات المذهبية وفقدت وحدتها السياسية ، وظلت كذلك
حتى دخول الأيوبيين اليمن سنة (٥٦٩هـ/١١٧٣م) الذين قضوا على تلك الدويلات ، وتوحدت البلاد
تحت حكمهم (٥٤) ، إذ نجد الملك توارن شاه يستولى على مخلاف جعفر والتعكر وأصبحت جبله
وذي السفال تحت سيطرته ، وعند عودته الى الديار المصرية عين على هذه المناطق مظفر الدين
قانماز (٥٥).

وظلت المنطقة تحت سيطرتهم حتى إننا نجد والي حصن تعز الأيوبي جمال الدين ياقوت
الجمالي في فترة حكم طغتكين بن أيوب (٥٧٩-٥٩٣هـ/١١٨٢-١١٩٦م) بنى مدرسة في ذي
السفال أسماها الياقوتية (٥٦).

وظلت المنطقة تحت سيطرتهم حتى نهاية العصر الأيوبي ثم انتقلت الى سيطرة الدولة الرسولية
(٦٢٨-٨٥٨هـ/١٢٣١-١٤٥٤م) ، بحيث اعتبرت ذي السفال بمثابة بستان ومنتزه للسلطين
الرسوليين ، كما أولوها اهتماماً كبيراً فأنشأوا بها المدارس مثل المدرسة الياقوتية ، وعماد الدين
، ومدرسة مديه ، كما أضافوا مقدم الجامع الكبير ، وكان لاتباعهم نصيب في ذلك ، مثل المدرسة
الفخرية التي أنشأها فاخر خادم الدار النجمي سنة ٦٢٨هـ (٥٧).

وهناك أمراء رسوليون توفوا ودفنوا فيها ، ومنهم الملك العادل صلاح الدين أبو بكر ابن الملك
الأشرف الذي توفي في شعبان سنة ٧٠٢هـ (٥٨) ، دفن في ضراس التابعة لمدينة ذي السفال .
وعندما قامت الدولة الطاهرية (٨٥٨-٩٢٣هـ/١٤٥٤-١٥١٧م) ، على أنقاض الدولة الرسولية
، ورثت جميع المناطق التي كانت تحت سيطرتهم (٥٩) ومن ضمنها ذي السفال والتعكر ، ولكنها ما
لبثت أن انتقلت الى السيطرة الزيدية ، وذلك عندما لجأ عامر بن داود بن طاهر ، الى حصن التعكر
سنة (٩٤١هـ) فأرسل الإمام المطهر بن الإمام شرف الدين بجيش الى الحصن ، الأمر الذي أدى الى
فرار السلطان عامر الى عدن ، وبذلك استسلم من بقى من الطاهريين لجيش المطهر (٦٠) ، فدخلت
المنطقة تحت سيطرة الدولة الزيدية . وظلت كذلك حتى مجيء العثمانيين ، وبالتحديد في عصر

(٥١) ابن حاتم ، السمط الغالي الثمن في أخبار الملوك الغزاليين ، تحقيق ركي سمث ، ١٩٧٣م ، ص ١٦ ، بامخرمه ، تاريخ ثغر عدن ،
تحقيق أوسكار لوقرين ، مطبعة بريل ليدن ١٩٥٠م ، ج٢ ، ص ٣٢ .

(٥٢) عمارة ، المصدر السابق ، ص ٢٣٥ .

(٥٣) المصدر نفسه ، ص ١٨٧ .

(٥٤) د. محمد عبد العال ، بنو رسول وبنو طاهر ، دار المعرفة الجامعية الإسكندرية ١٤٠٠هـ/١٩٨٠ ، ص ٦٧ .

(٥٥) ابن حاتم ، المصدر السابق ، ص ٢٠ .

(٥٦) بامخرمة ، تاريخ ثغر عدن ، ج٢ ، ص ٧١٠ ، وهي ياقوتية غير ياقوتية رباط البريهي ، لانعرف مكانها .

(٥٧) الأكوع . المدارس ، ص ٧٧ .

(٥٨) الخزرجي ، المسجد المسبوك فيمن ولي اليمن من الملوك ، مخطوط مصور ، وزارة الإعلام الجمهورية اليمنية ، الطبعة الثالثة
١٤٠١هـ/١٩٨١م ، ص ٣٠٠ .

(٥٩) محمد عبد العال ، بنو رسول وبنو طاهر ، ص ٢٥٣ .

(٦٠) ونجد الفقيه يحيى بن ابراهيم النخيلري كان والياً من قبل الإمام شرف الدين على حصن التعكر والبلاد التابعة له ، عيس بن لطف
الله ، روح الروح فيما جرى بعد المائة الثامنة من الفتن والفتوح ، مخطوط مصور ، وزارة الإعلام والثقافة الجمهورية اليمنية ، الطبعة
الثانية ١٤٠٤هـ/١٩٨١م ، ص ٦٠،٥٥،٥٤



سنان باشا فى سنة (٩٧٥هـ/١٥٦٦م) الذى هزم محمد بن شمس الدين الذى أرسله الإمام شرف الدين لملاقاه الوزير سنان باشا فى التعكر ، وبذلك دخلت المنطقة تحت سيطرة العثمانيين (٦١) . وفى ظل الصراع بين الزيدية والعثمانيين كانت المنطقة تتأرجح تحت سيطرة الطرفين ، فتارة تقع تحت سيطرة العثمانيين وتارة أخرى تحت سيطرة الزيدية ، فنجدها تحت سيطره الدوله الزيدية فى بداية القرن ١١هـ/١٧م وكام واليا عليها المهدي بن الهادي النوعه المتوفى سنة ١٠٧٢هـ الذى ولاه عليها الحسن بن الامام المنصور بالله القاسم ، واستمر فى عهد المؤيد بالله محمد بن القاسم ، ثم عين أخاه صفى الإسلام أحمد بن المتوكل على الله إسماعيل بن الأمام القاسم (٦٢) .

تخطيط مدينة ذى السفال :

اختلفت ظروف نشأة المدن اليمينية الإسلامية (٦٣) ، فهناك مدن أنشئت بناء على قرار اتخذه حاكم أو امام ما فى مكان ما كان فيه معسكر حربي أو خالياً من أى شىء . ويترتب على هذا فرض تصميم معين على تجمع بشرى جديد يطلق عليه اسم "مدينة" وهذا ما نجده عند إنشاء مدينة ظفار ذيبين التى أنشأها الإمام عبد الله بن حمزه سنة (٦٠٠هـ/١٢٠٣م) ، ومدينة المهجم التى أنشأها السلطان المظفر بن رسول فى تهامه ، ومدينة جبن التى انشأها الملك المجاهد بن داود بن طاهر(٦٤) .

وهناك نوع آخر من المدن التى نشأت طبيعية ، وسبب نشأتها يعود الى موقعها الأفضل من غيرها فى الوفاء بحاجات الناس ، ومثال ذلك مدينة ذى السفال .

وهناك مدن نمت حول مدافن ائمه وعلماء ، فكانت هذه المدافن نواه لمدن كبيرة مثل مدينة يفرس التى تمت حول ضريح أحمد بن علوان (٦٥) .

وهناك نوع رابع للمدينة ممثلة فى المدن المنشأة سلفاً فى العصور السابقة للإسلام ، وجاء الإسلام وأعاد تشكيلها وأحدث تغييرات كبيرة فى تخطيطاتها نتيجة لاستحداث وحدات معمارية جديدة مثل المسجد والمدرسة بدلاً من وحدات أخرى كالعبد وغيره ، بالإضافة الى تغير أسلوب حياة المجتمع وثقافته ومعتقداته . الذى ترتب عليه بالتأكيد تغيير فى خريطة المدن بحيث تتلائم مع متطلباتهم الجديدة ومثال ذلك مدينة صنعاء (٦٦) .

والحق أن تخطيط مدينة ذى السفال لا يختلف عن تخطيط المدن اليمينية الأخرى فقد تقيد منشئوها بالشروط التى تحدد الهيكل العام والأساسى للمدينة الإسلامية من ناحية اختيار الموقع وما يترتب عليه من توفر للمياه والغذاء والمرعى واعتدال المناخ وجودة الهواء، وكذلك التحصين

(٦١) عيس بن لطف الله ، المصدر السابق ، ص ١٧ .

(٦٢) عبدالاله الوزير ، طبخ الحلوى وصحاف المن والسلوى ، تحقيق محمد عبد الرحيم جازم ، مركز الدراسات والبحوث اليمينية صنعاء ١٤٠٥هـ/١٩٨٥م ص ١٨٠ .

(٦٣) لمزيد من المعلومات حول نشأة المدينة الإسلامية والنظريات التى حاولت تفسير نشأة المدن ، أنظر د. محمد عبد الستار عثمان ، المدينة الإسلامية ، سلسلة عالم المعرفة، العدد ١٢٨، ١٤٠٨/١٩٨٨م، ص ٤٩-٨٧ .

(٦٤) كما هو الحال فى المدن التى أنشئت مع الفتح الإسلامى مثل الكوفة، البصرة ، الفسطاط ، بغداد وسامراء، نيكيتا اليسيف ، التخطيط المادى ، المدينة الإسلامية ، اشرف على النشر . ب. سرجنت اليونسكو ١٩٨٢م ، ص ٩٦ ، د. محمد عبد الستار عثمان ، المدينة الإسلامية ، ص ٩٥ .

(٦٥) مثل كربلاء ، والنجف والكاشمية والأعظمية وغيرها د. محمد عبد الستار ، المرجع السابق ، ص ١١٠ .

(٦٦) وهناك أمثلة أخرى لهذا النوع من المدن مثل الإسكندرية ، حلب ، دمشق ، القدس وغيرها ، نيكيتا اليسيف ، المرجع السابق ، ص ٩٦ .



بالإضافة الى وجود بعض المنشآت والمرافق المهمة الواجب توفرها فى المدينة الإسلامية .

أولاً : الموقع :

كان اختيار موقع مدينة ذى السفال ضمن الشروط الواجب مراعاتها عند اختيار موقع أى مدينة (٦٧) وهى : توفر المياه ، الغذاء والمرعى ، واعتدال المناخ وجودة الهواء .

١- توفر المياه :

يعتبر توفر المياه من أهم المقومات الطبيعية على الإطلاق فى تأسيس المدن واختيار مواقعها ، ويتضمن ذلك "عذوبته" أى صلاحيته للشرب ، بالإضافة الى الأغراض الأخرى ، وقد توافر لمدينة ذى السفال مصدران للمياه هما :

أ- عين الماء المسمى "العنبي" الذى ينبع من الصخر طوال العام وهو ماء عذب ، وقد تم توصيله الى المدينة فى سنة (٥٥٠هـ/١١٥٥م) بواسطة قنوات تسير بمحاذاة الجبال فوق وادى ظبا ، حتى تصل الى المدينة ، وقد تم انشاءها على يد الفقيه عبد الله بن محمد الصحاوى (٦٨) .

ب- مياه الأمطار الجارية فى وادى ظبا والذى تصب فيه جميع الجبال المجاورة وبالأخص جبل التعكر ، ويستفاد منها فى سقى الأراضى الزراعية .

٢- توفر الغذاء :

يعد الغذاء مطلب اساسى لنشأة المدن واستمرارها وبقائها ، ويمكن تحقيق ذلك أما عن طريق تأمينه من المنطقة التى تقع فيها المدينة، أو عن طريق التجارة التى بواسطتها يمكن توفير احتياجاتها من الغذاء وتصدير منتجاتها (٦٩) .

وقد تميز موقع مدينة ذى السفال والمناطق المحيطة بها خاصة إب ، وذى جبله بوفرة غذاءها وخصوبه أراضيتها ويقول فى ذلك الحجرى "وبلاد ذى السفال كثيرة الخيرات ومن مزارعها البن والذره والشعير والموز وغير ذلك" (٧٠) وتعرف المنطقة بأكملها عند الناس باسم "اللوا الأخضر" (٧١) لدوام خضرتها طوال العام .

لذلك فإن تأمين الغذاء لهذه المنطقة متيسر من المنطقة نفسها مثلها مثل الكثير من المدن الإسلامية اليمنية التى اعتمدت على أقاليمها مثل صنعاء شبام، ثلا ، زبيد ، كوكبان، ذى مرمر ، ظفار ذيبين . على أن أهم هذه الأمثلة مدينة صنعاء (٧٢) .

(٦٧) أورد ابن خلدون الشروط التى تراعى عند اختيار موقع المدينة بقوله "دفع المضار بالحماية من طوارقها وجلب المنافع

وتسهيل المرافق ، وان يكون ذلك فى ممتنع من الأماكن أما على هضبة عالية من الجبل وأما باستدارة بحر أو نهر" تاريخ ابن خلدون المسمى بكتاب العبر وديوان المبتدأ والخبر، مؤسسة الأعلمى للمطبوعات بيروت ١٣٩١هـ/١٩٧١م، ص٢٩، د. محمد عبد الستار عثمان ، المرجع السابق ، ص ١٣٦ .

(٦٨) الشعبى ، المصدر السابق ، ص (بدون) .

(٦٩) وهناك الكثير من المدن الإسلامية التى اعتمدت على أقاليمها كمصدر للغذاء مثل بغداد ، القاهرة ، فاس مراكش ، قرطبة ، المريه وغيرها . د. محمد عبد الستار عثمان ، المدينة الإسلامية ، ص ٩٨ .

(٧٠) الحجرى ، مجموع بلدان اليمن وقبائلها ، ص ٤٢٤ .

(٧١) كان يطلق على المحافظة فى التقسيم الإدارى السابق اسم "اللواء" .

(٧٢) وسهل صنعاء منطقة غاية فى الخصوبة تفرز منها مجارى المياه لاسيما فى الجزء الشرقى حيث يتلاقى وادى "ظهر" وادى "السر" التى تشتهر بوفرة الكروم. باليوم كوستا، صنعاء "المدينة الإسلامية"، ص١٥٧ .



٣- المرعى :

أن وفرة المرعى والحطب والغذاء من مصادر قريبة ، وتأمين مصادرها ، كان لها تأثير مباشر على هيئة وتخطيط المدن (٧٣) ، وقد توافر هذا المطلب في مدينة ذى السفال إذ تعتبر هي وكل المناطق التابعة لمحافظة إب من أخصب مناطق اليمن ، لذلك نجد جبالها ووديانها مكسوه ببساط أخضر طوال العام .

٤- اعتدال المناخ وجوده الهواء :

تأتى أهمية اعتدال المناخ وجوده الهواء لاعتبارات صحية فى اختيار المسلمين لمواقع مدنهم ، وأن إدراك المسلمين لأهميته فى اختيار الموقع يعكس مستواً حضارياً متقدماً (٧٤) ، لذلك نجد موقع مدينة ذى السفال يتميز باعتدال درجة الحرارة صيفاً وشتاءً ، وجوده الهواء ، وقد نظم فى ذلك الشعراء أبيات كثيرة (٧٥) .

ثانياً : التحصين :

ويعد مراعاة الشروط السابقة عند اختيار الموقع ، لا بد وأن يؤخذ فى الاعتبار تحصين المدينة ، وقد يتم ذلك بعمل سور حولها ، أو أن تكون ذات تحصين طبيعى ، كأن تكون على هضبة متوعره من الجبل ، حتى يسهل الدفاع عنها .

وهذا ما نجده فى مدينة ذى السفال ، فهى تتمتع بموقع ذى تحصين طبيعى ، إذ تحيط بها الجبال الشاهقة من الناحية الشمالية والشرقية والغربية إضافة الى وجود مجرى وادى ظبا الذى يحيط بها من الجانب الشرقى وجزء من الجانب الجنوبي ، بل أن المنطقة التى تتقدم المدينة من ناحية الجنوب والتى يمر منها الطريق الموصل للمدينة مليئة بالهضاب التى تعتبر عائقاً طبيعياً للمهاجمين .

وإضافة الى ذلك فقد عوض أهالى المدينة عن عدم وجود سور ببناء مساكنهم ، التى تتكون فى الغالب من خمسة أدوار ، بجانب بعضها البعض مكونه ما يشبه السور ، كما أنها تتمتع بحماية القبائل بإعتبارها هجرة علم ، وهجر العلم فى اليمن لا تمس ولا يعتدى عليها (٧٦) .

ثالثاً : أهم المنشآت والمرافق :

تتوفر فى مدينة ذى السفال منشآت دينية ومدنية متعددة ، على أن أهمها الجامع ، والسوق التى غالباً ما تتوفر فى المدينة الإسلامية (٧٧) .

(٧٣) د. محمد عبد الستار عثمان ، ، المدينة الإسلامية ، ص ١٠٥ .

(٧٤) برزت أهمية الموقع المحصن طبيعياً فى بداية العصر الاسلامي فالمدينة المنورة محصنة تحصيناً طبيعياً من جهاتها المختلفة فيما عدى الناحية الشماليه التى اضطر الرسول(صلى الله عليه وسلم) أن يحفر حولها خندق د. محمد عبد الستار عثمان ، المدينة الإسلامية ، ص ١٠١ .

(٧٥) منها ما قاله القاضى أحمد بن حسن المجاهد المتوفى سنة ١٢٩٨هـ :

وانظر براريها وشاهد
والليل فى الافراح زائد

روح فؤادك فى ربي ذى السفال
فيها الهوى بلور والماء الزلال

المحققى ، المرجع السابق ، ص ٣١٦ .

(٧٦) عن الهجر أنظر عبد الرحمن جا الله ، المرجع السابق ، ص ٣١٠، ٣١١ ، وأنظر ص ٩٣ ، الباب الثانى

(٧٧) فى هذا الموضوع أنظر د. محمد عبد الستار ، المرجع السابق ، ص ١١٤ .



١- الجامع :

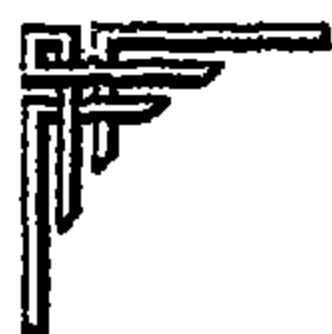
يقع مسجدها الجامع فى منتصف المدينة القديمة ، تحيط به المساكن من جميع الجهات ، فيسهل الوصول إليه من جميع أطراف المدينة المختلفة للصلاة الجامعة . الذى أثر بدوره فى توجيه تخطيط شوارعها بحيث نجدها تنبع من منطقة الجامع وتتجه بالاتجاهات المختلفة للمدينة.

٢- السوق :

يوجد بمدينة ذى السفال نوعان من الأسواق :

أ - سوق دائم يقع بالقرب من الجامع الكبير ، ويمتد باتجاه الشمال ، وهو عبارة عن محلات تجارية بجانب بعضها فى صفين متقابلين . لازالت تستخدم أغلبها وقد جدد البعض منها . وهو نموذج شائع فى المدن اليمنية المختلفة، بل وفى الجزيرة العربية، على اعتبار أنها كانت تشتمل على أهم وأشهر أسواق العرب فى الجاهلية بالإضافة الى أهم الطرق التجارية القديمة.

ب- السوق الأسبوعى : وفيه يتجمع أهالى المدينة والقرى التابعة لمديرية ذى السفال كل يبيع ما تنتجه منطقته من محاصيل زراعية . وكذلك الأبقار والأغنام ، بالإضافة الى أنه يعتبر فرصة للتجار المحليين لتسويق بضائعهم ، ويقام فى الساحة التى تتقدم مدخل المدينة.



الباب الاول

المساجد

الفصل الاول

المسجد الجامع (الجامع الكبير)


الفصل الثاني

مساجد الفروض





الفصل الاول
المسجد الجامع (الجامع الكبير)





الجامع الكبير بمدينة ذى السفال

يقع فى منتصف المدينة تقريباً، يحده شرقاً المحكمة ومنزل قايد محمد، وغرباً منزل عبد الكريم بداح، ومنزل بيت بازرعه، وجنوباً منزل احمد الشيخ، وشمالاً منزل المصنف.

المنشئ :

نتيجة لكثرة الإضافات والتجديدات التى تعرض لها الجامع فإنه يصعب تحديد تاريخ البناء الأول، خاصة وإن الجامع يخلو من أية نصوص تأسيسية تشير إلى مراحل تاريخ البناء، عدى نصين فى المدخل الغربى يتعلقان بالمدخل نفسه، سوف نشير إليهما لاحقاً. كما أن المصادر التاريخية قد أغفلت الإشارة إلى تاريخ البناء الأول لهذا الجامع، ولم يصلنا سوى إشارتان أوردهما المؤرخ الشعبى، يمكن من خلالهما محاولة تأريخ المرحلة الأولى للبناء.

حالة المنشأة :-

تعرض الجامع الكبير لكثير من الإضافات والتجديدات - كما سبق وأشرنا - حتى أصبح التفريق بين مراحل المختلفة أمراً صعباً.

أما من حيث سلامه حالة البناء، فهو فى حالة جيدة من الحفظ، نتيجة للترميمات التى تعرض لها الجامع. والتى كان لها الأثر السلبى أيضاً على المبنى، من حيث تغطية أو إزالة جميع الكتابات والزخارف التى كانت موجودة فى بيت الصلاة.

أما عن النصين التأسيسين الوحيديين الباقيين فى الجامع اللذين على مدخلى الجامع الشرقى والغربى، فهما فى حالة سيئة، إما بفعل الإنسان أو بفعل العوامل المناخية، لذلك نجد النص الذى على العتب الذى يعلو المدخل الشرقى، قد تعرض للتآكل تماماً بفعل العوامل الطبيعية.

أما النص الذى على العتب الذى يعلو المدخل الغربى، فقد طلى بالدهانات لعدة مرات كان آخرها باللون الأخضر، نتج عن ذلك تغطية أحرف الكلمات والفواصل التى بينها مما أدى إلى عدم القدرة على تمييز الأحرف من بعضها، فكانت قراءته فى غاية الصعوبة.

مادة البناء :

استخدم المعمار مادة الأحجارفى بناء أغلب أجزاء الجامع، بدءاً من الأساسات التى بنيت بأحجار الدبش المقلب (الجعم) غير المروم. يعلوها الصخور البازلتية الصلبة (حجر سوداء) وبنيت الجدران العلوية بالصخور النارية الصلبة ذات اللون المائل إلى الرمادى.

كما استخدم الطوب المحروق فى بناء المتذنة فقط، إضافة إلى استخدام الأخشاب فى عمل الأعتاب وفى عمل الجزء الجنوبى من سقف بيت الصلاة. واستخدم الطين كمادة لاصقة فى بناء أجزاء الجامع المختلفة، وكان لمادة القضاض نصيب فى ذلك، فقد استخدم فى تكسيه السقف من الخارج وأسطح القباب لمنع تسرب المياه إلى داخل الجامع.

الوصف المعماري :

الجامع الكبير فى مجمله ذو شكل مستطيل غير منتظم الاضلاع، حيث يبلغ طول الضلع الشمالى (١٨م) والجنوبى (١٥م) وشرقى (٤٠م) والغربى (٤٠،٧م). يتكون من رواق للصلاة، يجمع بداخله عدة مراحل تعود إلى فترات تاريخية مختلفة، يطل على فناء مكشوف، وهو يشبه فى ذلك



الجامع الكبير بمدينة ثلا (١) . وجامع إب الكبير (٢) ، وجامع بريم . (شكل ٢، ٤، ٦، ٧) .

الواجهات :

كان الجامع الكبير قبل الزيادات التي أجريت عليه ، يطل بواجهاته الأربع على شوارع واسعة ، وبالأخص الواجهة الجنوبية التي كانت تطل على ساحة تتقدمه ، لكن جاءت هذه التوسعات على حساب تلك الشوارع التي ضاقت إلى درجة أن وصل عرض الشارع الشمالى (٢م) وبالتالي فإن مساحة التوسعات نفسها تفاوتت من جهة إلى أخرى ، فقد خضعت للمساحة المتاحة ، فكان أكبرها فى الجهة الجنوبية التي تضم البركة والمطاهير تليها الجهة الشمالية ، ثم الجهة الشرقية ثم الجهة الغربية .

الواجهة الغربية :

وتمتد بطول (٤٣,٧٠م) ، ويشغل جدار بيت الصلاة الغربى الجزء الشمالى منها بمسافة (٢٠,٢٥م) ، وهو أهم جزء فى هذه الواجهة ، إذ يتميز بوجود مكان لحفظ الجناز (٣) ، وهى عبارة عن مساحة مستطيلة تمتد من ركن الجامع الشمالى حتى كتله الدخلى الغربى طولها (٢,٨٠م) من الشمال إلى الجنوب ، وعرضها (٢,٢٥م) من الشرق إلى الغرب ، يحيط بها من الجهة الغربية والشمالية سور حجري بارتفاع (١,٤٠م) ، ويفتح فى جدار بيت الصلاة المطل على هذا الجزء نافذة بارتفاع (٠,٩٠م) ويعرض (٠,٥٥م) ، مغطاة بالمصبغات الحديدية الحديثة ، ويعلوها فتحة صغيرة ارتفاعها (٠,٣٠م) واتساعها (٠,١٥م) . (لوحة ٤) .

ويلى هذا الجزء كتلة المدخل الغربى ، وهو مدخل ذو تكوين بارز عن سمت الجدار ، وإلى الجنوب من هذا المدخل توجد كتلة بنائيه محدبه بارتفاع (١,٦٠م) مبنية بالأحجار ومكسية بمادة القضاض (٤) . وكان هذا الجزء مثار تساؤل حول سبب وجوده ؟ وهل لها وظيفة بنائية؟ .

وقد توصل الباحث بعد إزاله دواليب حفظ المصاحف الموجودة فى الجزء المقابل لهذه الكتلة من داخل بيت الصلاة إلى وجود مدخل ، هو فى الحقيقة المدخل الرئيسى للجامع القديم فى مرحلته الأولى عند التأسيس والذى كان يعرف باسم باب الخضر ، وقد سد بهذه الطريقة حتى يستفاد من هذا الجزء كحجرة صغيرة تحفظ فيها صفحات المصاحف المقطعة بفعل القدم أو غيره .

أما بقية الواجهه فهى عبارة عن الجدار الغربى للرواقين المطلين على الفناء والبركة التي أضافهما عبد الرحمن بن عبد الملك الجنيد سنة ١٣٥٧هـ / ١٩٣٨م وذلك بناء على الوثيقة الخاصة بالجامع الكبير (٥) .

(١) Lucin Golvin . Thula Architecture Et Urbanisme d'une Cite de Haute Montagne Republique Arabe du Yemen , p. 62 .

(٢) ينسب الجامع الكبير بإب إلى أسد الدين محمد بن الحسن ابن أخى نور الدين عمر بن على بن رسول ، أما فى شكله الحالى فإنه يعتبر من أهم الأعمال التي قام بها الملك المنصور عبد الوهاب الطاهرى المتوفى سنة ٨٩٤هـ . أنظر برياره فنستر ، حول بعض المباني الإسلامية فى اليمن ، تقارير أثرية من اليمن ، المعهد الألمانى للآثار صنعاء ، ١٩٨٩م ، ص ٦٣ ، شكل ٢٣ .

(٣) Barbra Finster . Archologische Berichte Aus Dem Yemen Band I , 1982 , Deutsches Archologisches Institut San'a , p. 241 , fig 81 .

(٤) مفردا جنازة ، وهى فى اليمن عبارة عن سرير من الحبال قوائمه من الخشب ، يوضع عليها الميت الملفوف بالكفن ويقطى بسجادة طويلة ويحمل بها حتى المقبرة .

(٥) فيما يخص القضاض ، أنظر ص ٩٥ .

(٥) نسخة منقولة من الوثيقة التي تحدد مراحل تاريخ الجامع المحفوظة فى سقف الجزء الجنوبي لبيت الصلاة ، وقد سجل فيها كل الإضافات التي ذكرتها الوثائق والتي أشار إليها المؤرخ الشعبى ويسجل بها كل إضافة أو تجديد ثم تعاد مكانها ، والنسخة التي لدى بخط عبد الرحمن بن عبد الله الجنيد سنة ١٣٨٤هـ . انظر نص الوثيقة فى المعلق (١) ص (٦) انظر تأصيل ذلك ص ٥٤ ، ٥٥ .



وهو بطول (١٦,٩٠ م) يليها مدخل يفضي إلى دورات المياه والخلاوى الجنوبية ، وهو بارتفاع (١,٦٠ م) وياتساع (٠,٩٠ م) وتكتمل الواجهة بجدار الخلاوى ، وهو بطول (٦ م) .

الواجهة الشرقية :

تمتد بطول (٤٠ م) من الشمال إلى الجنوب ، وهى عبارة عن جدار بيت الصلاة الشرقى الذى يشغل الجزء الشمالى منها بطول (٢٠,٢٥ م) وهو أهم جزء فى هذه الواجهة ، إذ يفتح فى الطرف الشمالى منها نافذة بارتفاع (١,٧٤ م) ويعرض (٠,٦٨ م) تفتح على القبة الشمالية الشرقية من بيت الصلاة ، وإلى الجنوب منها يوجد المدخل الشرقى للجامع الذى يفضى إلى بيت الصلاة مباشرة ، ونتيجة لظروف الموقع والأرضية المنحدرة بإتجاه الشرق ، فقد لجأ المعمار إلى عمل سلم حجرى صاعد مزدوج ، يتقدم المدخل بعرض (١,٣٠ م) (لوحة ٥) وإلى الجنوب من هذا المدخل يوجد صفيان من النوافذ ، الصف السفلى به نافذتان كبيرتان ارتفاع كل منهما (١,٣٨ م) وياتساع (٠,٧٠ م) . أما الصف العلوى فيتكون من خمس نوافذ صغيرة متساوية ، أبعاد كل منها (٠,٤٥ × ٠,٢٠ م) . ويقطع امتداد هذه الواجهة ، أحد أضلاع مئمن قاعدة المئذنة ، وهو بطول (١,٦٠ م) يتوسطه دخله باتساع (٠,٨٠ م) وبارتفاع (١,٢٠ م) يتوجها عقد مدبب .

ثم تبرز الواجهة بإتجاه الشرق بطول (٢,٨٠ م) نتيجة لبروز حجرة السكن الشمالية الشرقية المجاورة للمئذنة عن سمت الجدار . ثم تعود الواجهة بالإتجاه ناحية الجنوب بجدار الحجرة السابقة ، بطول (٣,٤٠ م) ، يفتح فى منتصفه نافذة بارتفاع (٠,٧٠ م) واتساع (٠,٤٠ م) ، ويلى هذه الحجرة دورات المياه الشرقية وهى بطول (١٠ م) ، وتنتهى الواجهة فى الجنوب بسور الجامع المطل على دورات المياه الجنوبية والخلاوى .

الواجهة الشمالية :

وهى كما أشرنا بطول (١٨ م) وتمثل جدار القبلة الذى يتوسطه كتله المحراب التى تبرز عن سمت الجدار بمقدار (٠,٧٠ م) وارتفاعها (٢,٥٠ م) وعرضها (٢ م) ، وقد ميز المعمار الجزء العلوى من الواجهة ، فوق كتلة المحراب مباشرة ، وبالتحديد فى ركنى مربع قبة المحراب ، بشرافتين مدرجتين كما توجد فى هذه الواجهة وعلى ارتفاع (٢,٥٠ م) خمس فتحات صغيرة أبعاد كل منها (٠,٣٠ م × ٠,١٥ م) ، كل منها تفتح على قبة من قباب بيت الصلاة . (لوحة ٤)

الواجهة الجنوبية :

وتمتد بطول (١٥ م) وتمثل الجدار الجنوبى للخلاوى ، وتخلو من أى عناصر معمارية أو زخرفية ، وتطل على شارع ضيق ، يقابلها منزل أحمد الشيخ .

بيت الصلاة من الخارج :

يطل بيت الصلاة على الخارج بثلاث واجهات هى الشرقية والغربية والشمالية ، وهى أجزاء من واجهات الجامع الخارجية السابق ذكرها ، أما الواجهة الجنوبية فتطل على الفناء وتمتد بطول (٧ م) يفتح فى منتصفها نافذة ارتفاعها (١,٣٥ م) واتساعها (١ م) يكتنفها مدخلان ارتفاع كل منهما (١,٦٠ م) واتساعهما (٠,٩٨ م) يتوجهما عقد مدبب ، الشرقى محورى على المحراب .



بيت الصلاة من الداخل :

مساحة بيت الصلاة من الداخل مستطيلة الشكل تمتد من الشمال إلى الجنوب بطول (١٨,٦٠ م) ويعرض (١٦,٤٥ م) من الشرق إلى الغرب .

والحق أن بيت الصلاة يجمع بداخله عدة إضافات من الجهة الشمالية والشرقية ولكن على الرغم من أنها تعود إلى فترات زمنية مختلفة إلا أن المعمار برع في التوفيق بينها، وظهر في شكله النهائي وكأنه يتبع طراز التخطيطات الرسولية ، خاصة بوجود الجزء الشمالي المغطى بقباب (٦) (شكل ٣,٢).

ويمكن تقسيم بيت الصلاة إلى قسمين شمالي وجنوبي :

القسم الشمالي :

يتكون من مستطيل طوله (١٦,٤٠ م) وعرضه (٥,٨٠ م) يعلو بلاطة المحراب والتي تليها قبة كبيرة تقوم على حنايا ركنيه، بواقع حنية في كل ركن، تأثرت بحنايا قبة عمر بن علقمة، وبحنايا قبة يحيى بن أبي الخير العمراني، ولكن الأخيرة تميزت بدقة إتقانها. (لوحة ٩)

ويحف بهذه القبة جناحان شرقي وغربي ، غطى كل منهما بأربع قباب صغيرة تقوم على أربعة صفوف من المقرنصات التي على شكل خلايا النحل تبدأ في الأسفل بوحدة ثم تزداد كلما ارتفعنا إلى أعلى . (لوحة ١٠)

وترتكز جميع القباب على ثماني دعائم أبعاد كل منها (١,٣٠ × ٠,٦٧ م) ، وقد تأثر الجامع بإستخدام الدعائم بالجامع المظفر (٦٦٦هـ/١٢٦٧م) والمدرسة الأشرفية بتعز (٨٠١هـ/١٣٩٨م) إلا أن التي في الجامع الكبير تميزت بعدم شطف أركانها كما هو الحال في الأمثلة السابق ذكرها .

وتحمل هذه الدعائم سبعة عشر عقداً مدبباً ذا مركزين (٧) ، تأثرت بها عقود مدرسة الزيادة، وقد تميزت الأولى بأحاطتها بإطارات جصية كانت مليئة بالزخارف الكتابية قبل أن تغطي بطبقات كثيفة من الجص . كما تتميز بوجود سلاسل حديدية تتدلى من مركز باطن العقد .

ويتوسط جدار القبلة حنيه محراب عميقة اتساعها (١,٦٦ م) وارتفاعها (٢,٢٥ م) وعمقها (٠,٩٠ م) يتوجها عقد خماسي الفصوص (٨) . متأثر بالعقد الذي يتوج حنيه المحراب بقبة عمر بن علقمة ، ومن الواضح أن المحراب كان على درجة عالية من الغنى بزخارفه الجصية وأشرطة الكتابة التي طمست معالمها تحت طبقات كثيفة من الجص والدهانات . (لوحة ٩,٨) ، ويعلو المحراب نافذه يحيط به إطار على هيئة الوردية الرباعية البتلات متأثراً بتلك الموجودة في قبة عمر بن علقمة . ويكتنف المحراب ست كتبيات ، على كل جانب ثلاث ، متساوية الأبعاد تقريباً، أبعاد كل منها (٠,٦٠ م ارتفاع × ٠,٥٦ م عرض × ٠,٥٦ م عمق) .

(٦) انظر تأصيل ذلك ص ٣٩,٣٦ .

(٧) شاع استخدام العقد المدبب في العمارة الإسلامية ، وأقدم مثل معروف نجده في الشام في الجامع الأموي ، يرجع إلى عهد الوليد بن عبد الملك (٩٣-٩٧هـ/٧١٢-٧١٥م) . د. فريد شافعي ، العمارة العربية في مصر الإسلامية "عصر الولاة" ج١ ، ص ١٧٣ .

(٨) هو عقد زخرفي مكون من عقود صغيرة متلاصقة ، اقتبسها المسلمون في العصر العباسي وطوروها وعددوا من أشكالها ، فأصبحت من العناصر المميزة للزخارف الإسلامية المعمارية . د. فريد شافعي ، المرجع السابق ، ص ١٨١ .



القسم الجنوبي :

مساحته مستطيلة الشكل أبعادها (١٦,٦٠ م × ١٢,٦٠ م)، يشتمل على صفين من الدعامات الحجرية أبعادها (٣٠,٣٠ م × ٢٤,٢٤ م). بكل صف ثلاث دعامات تحمل أربعة عقود نصف دائرية تأثرت بعقود المدرسة الياقوتية. وتحمل الدعامات والعقود سقفاً خشبياً مسطحاً مكون من عوارض خشبية تمتد فوق العقود من الشمال إلى الجنوب، تحمل بدورها الواحاً خشبية جددت في سنة (١٣٥٧هـ/١٩٣٨م) على يد عبد الرحمن بن عبد الملك بن أحمد الجنيدي (٩).

ويقطع امتداد بوائك العقود من الجهة الشرقية رواق عمودي على اتجاه جدار القبلة، بواسطة عقدين نصف دائريين، وهو بطول (٨,٢٠ م) وعرض (٣,٤٠ م) ينتهي في الجنوب عند قاعدة المئذنة المثلثة التي شغلت الركن الجنوبي الشرقي من بيت الصلاة.

المنبر :

يقع المنبر إلى يمين حنيه المحراب، وقد وفق النجار في وضع المنبر موازياً لجدار القبلة حيث لم يشغل حيزاً كبيراً، وهذا الوضع يعتبر من الحلول التي توصل إليها المعمار اليمنى لحل مشكلة قطع المنبر لصفوف المصلين وشغله حيز كبير من مساحة بيت الصلاة.

لم يخرج منبر الجامع الكبير في تصميمه عن المنابر الأخرى، والمنبر عادة يتكون من هيكل خشبي يتكون بدوره من أشرطة طويلة متماسكة مع بعضها البعض مكونة قاعدة قوية لدرجات السلم الريشتين والدرابزين والجوسق، وتعتبر الريشتين هي التي تقدم أكبر مساحة للزخارف (١٠). ويبلغ طول المنبر (٢,٥٤ م) وارتفاعه (٢,٢٤ م) وعرضه (٠,٥٦ م) له قاعدة ارتفاعها (٠,١٠ م). (لوحة ١٢)

أولاً : المدرج :

ويه باب المقدم، الذي يبلغ ارتفاعه (٢ م) وعرضه (٠,٦٠ م) يتكون من فتحة باب يخلق عليها مصراع باب خشبية، ويعلو فتحة الباب لوح خشبي على هيئة العتب به كتابة بالخط الثلث نفذت بالحفر البارز قوامها زبسم الله الرحمن الرحيم أدخلوها بسلامز وأغلب الظن أنها جزء من نص تكملته كانت موجودة على لوح آخر كان مثبتاً أسفل اللوح السابق، ويزين أعلى قوائم الباب شكل زخرفي نباتي قوامه نصفي مروحتين نخيليتين متقابلتين، ويلى الباب سلم صاعد ينتهي عند جلسه الخطيب مكون من ثمان درجات.

الريشة :

اقتضى وضع المنبر (١١) على هذا النحو لخلو الجانب الملاصق لجدار القبلة والغير مرئي بالنسبة للمصلين من الزخارف التي يزدان بها الجانب الآخر.

(٩) انظر نص الوثيقة الملحق (١) ص ١٤٦.

(١٠) د. نعمت محمد ابو بكر، المنابر في مصر في العصر المملوكي والتركي، رسالة كتوراه، غير منشورة القاهرة، كلية الآثار، ١٩٨٥ م، ص ٦٠.

(١١) أوجد المعمارون في المغرب بعض الحلول لمشكلة بروز المنبر حيث قاموا بعمل حجرات في جدار القبلة تغيب فيها المنابر في أوقات الصلاة، مثل مسجد سوسه بتونس ومسجد الكتبية بمراكش، وقد تناول الدكتور محمد الكحلوي في بحثه الذي جاء بعنوان "القيم الدينية وأثرها في تخطيط عمارة المساجد" أثر العقيدة على عمارة المساجد، وانتهى إلى أن تغيب المنبر في حجره خاصة تعرف بأسم بيت المنبر، وذلك بعد أن زاد حجمه وارتفاعه، بعد عنصر من العناصر التي توافقت مع الاتجاهات العقائدية ضمن عمارة المسجد. مزيد من التفاصيل أنظر: د. محمد الكحلوي، بحوث في الآثار الإسلامية في المغرب والاندلس، القاهرة ١٩٩٩ م، ج ١، ص ٥٨-٥٩.



يبلغ طول الريشه (١,٩٦ م) وارتفاعها (٢,٢٤ م) ، قسمت إلى حشوات مربعة يبلغ عددها تسع حشوات مربعة ، وأخرى مثلثة ، يبلغ عددها ست حشوات يفصل بين كل حشوة وأخرى سدايب خشبية عريضة ، وقد رتبت هذه الحشوات في أربعة صفوف . (لوحة ١٢)

الصف الأول :

يقع أسفل السياج ، ويبدأ وينتهي بمثلثين خاليين من الزخارف يحصران فيما بينهما أربع حشوات من خشب الخرط ، زخرفت السدايب الفاصلة بزخارف هندسية مفرغة قوامها أشكال معينة.

الصف الثاني :

تعرضت حشوات هذا الصف للتجديد ، وقد استدلينا على ذلك من خلال الحشوات التي في الجهة اليمنى ، حيث يلاحظ خلوها من الزخارف ويختلف ترتيبها عن الحشوات التي إلى جوارها . أما الجانب الأيسر من هذا الصف فيوجد به ثلاث حشوات مربعة الشكل مزخرفة بزخارف هندسية ، الأولى والثالثة متماثلتان ، وقوام زخرفتهما مربع بداخله معين يتوسطه نجمة رباعية ، نفذت بواسطة القنانات الخشبية .

أما الحشوة الوسطى فقد زخرفت بمربع يتوسطه شكل ثماني بداخله نجمة رباعية، وتشترك هذه الحشوات الثلاث في تكوين شكلين ثمانيين .

ونجد هذا التكوين الزخرفي مدمجاً في حشوة واحدة في التركيبة الخشبية التي في مسجد السيد وتركيبه مسجد القبة وكتيبة مدرسة عماد الدين . إلا أن الأخيرة أكثر إتقاناً .

الصف الثالث : وبه حشوتان مثلثتان في الأطراف وحشوتان مربعتان في الوسط وكلها خالية من الزخارف .

الصف الرابع : نجد به حشوة مثلثة خالية من الزخارف أيضاً .

السياج : استخدم النجار في عمل السياج خشب الخرط على هيئة قوائم .

ثانياً : المنطقة أسفل جلسة الخطيب :

وهي عبارة عن مستطيل رأسى طوله (٢,٢٤ م) وعرضه (٠,٦٠ م) ، يفتح فيه باب الروضة بارتفاع (١,٥٠ م) يغلق عليها درفة باب خشبية قسمت إلى ثلاث حشوات مربعة العلويتان زخارفهما تماثل زخارف الحشوة الوسطى في الصف الثاني في مثلث الريشة، وقوامها مربع بداخله معين يتوسطه نجمة رباعية رؤوسها تتوسط أضلاع هذا المعين .

أما الحشوة الثالثة السفلية فقد قسمت إلى ثماني حشوات مختلفة الأشكال ما بين المستطيلة والمربعة جميعها خالية من الزخارف .

ويعلو باب الروضة منطقه خشبيه مربعة تتكون من ثماني حشوات مستطيلة ومربعة مرتبه على التوالي وجميعها خالية من الزخارف .

الجوسق :

ويشتمل على أربعة قوائم تشكل مربعاً ، ويعلو هذا المربع شكل مخروطي، وقد تأثر في ذلك بمنبر جامع الجند (١٢) .



التحليل :

من الواضح أن هذا المنبر قد طرأت عليه تجديدات في فترة متأخرة في أغلب أجزائه، في السياج وعدد من حشوات الريشة ، والحشوتين العلوية والسفلية أسفل جلسة الخطيب، بالإضافة إلى ظهر المنبر، كلها استبدلت بحشوات أخرى خالية من الزخرفة . يرجح عملها ضمن التجديد الذي أجرى على يد عبد الرحمن الجنيد سنة ١٣٥٧هـ ، باعتباره آخر تجديد أجرى على الجامع .

ومن الأجزاء المضافة الجوسق الذي لا تتناسب أخشاب قوائمه مع بقيه أخشاب المنبر ، وبناءاً على ذلك من المحتمل أن هذا المنبر لم يكن له جوسق ، وهذه الحالة يلاحظ تكرارها في عدد من المنابر اليمنية ومنها منبر جامع ذى اشرق (٤٢١هـ / ١٠٣٠م) ومنبر جامع السيدة بنت أحمد في مدينة جبلة (٤٩٢هـ - ٥٣٢هـ / ١٠٩٨ - ١١٣٧م) (١٣) .

والواقع أنني وجدت صعوبة كبيرة في تحديد تاريخ هذا المنبر نتيجة للآتي :

- ١- عدم وجود نصوص كتابية تحدد تاريخ عمله .
- ٢- عدم وجود منبر آخر في مدينة ذى السفال يمكن المقارنة به من حيث الأسلوب الصناعي والزخرفي .

وبناءً على ذلك يمكن وضع الافتراض التالي :

أن يكون المنبر معاصراً للتركيبات الخشبية التي بمسجد السيد (محرم ١١٢٣هـ / ١٧١١م) ومسجد القبة (ربيع الآخر ١١٢٣هـ) نتيجة لتشابه زخارف حشوات المنبر الأصلية الموجودة ضمن حشوات الصف الثاني في مثلث الريشه مع زخارف حشوات التركيبتين الخشبيتين السابق ذكرهما . لذلك فإن الباحث يرجح أنه معاصر للتركيبتين الخشبيتين السابق ذكرهما اللتين تعودان إلى سنة (١١٢٣هـ / ١١٧١م) وقد يكون لأسرة بني النوعه علاقة بهذا المنبر على اعتبار أنه كان لهم دور كبير في مدينة ذى السفال فكان أول سكنهم فيها عندما ولى المهدي بن الهادي النوعه (١٤) على ذى السفال من قبل الحسن بن الإمام المنصور بالله القاسم ، وقد استمر كذلك في زمن المؤيد محمد بن القاسم ، ثم تولى بعده ابن أخيه أحمد بن الحسن النوعه (١٥) ، ومن خلال ذلك يتضح لنا مدى المكانة التي كانوا يتمتعون بها في هذه المدينة باعتبارهم حكاماً ، لذلك فإنه من المرجح أن يقوموا بعمل زيادة أو إضافة للجامع الكبير بالمدينة ويرجح أن يكون المنبر من عملهم (١٦) .

الفناء :

يقع الفناء إلى الجنوب من بيت الصلاة يحده من الجنوب البركة ومن الشرق حجرة السكن التي تعلو المدخل الغربي لدورات المياه الشرقية ، ومن الغرب سور الجامع الغربي . وهو ذو مساحة مستطيلة تمتد من الشرق إلى الغرب بطول (١٢,٩٥م) ويعرض (٢,٩٠م) من الشمال إلى الجنوب ، رصفت أرضيته ببلاطات من الحجر الحبش الاسود .

(١٣) وهناك أمثلة للمنابر التي تطلو من الجوسق خارج اليمن مثل منبر جامع الحسن بن صالح في مصر (القرن ٦هـ / ١٢م) ومنبر جامع سيدى عقبه بالقيروان (٢٤٨هـ / ٨٦٢م) . د. ربيع خليفه، المرجع نفسه ص ٧٠ .

(١٤) انظر ترجمته ص ٧٦-٧٧ .

(١٥) الوزير ، طبق الحلوى وصحاف المن والسلوى ، ص ١٨٠ .

(١٦) لم تستطع الدراسات الأثرية تحديد متى وكيف ظهرت المنابر الخشبية في اليمن ، وهذا يحتاج إلى دراسة منفردة ومتعمقة ، ولكن من الثابت ، أن أقدم مثل معروف للمنابر الخشبية في اليمن هو منبر جامع ذمار (القرن ٤هـ / ١٠م) وهي أحجار صلبة مدمجة ثقيلة غير مسامية ، تدخل عادة في بناء القاعدة . د. ربيع خليفه ، الفنون الزخرفية اليمنية ، ص ٧٠ .



المئذنة : (لوحة ١٣)

تقع المئذنة (١٧) فى الركن الجنوبي الشرقى لبيت الصلاة قاطعة امتداد الرواق الشرقى ، وتتكون من قاعدة مئمنة ثم بدن مئمن حجرى قصير ، يعلوه بدن مئمن أجورى آخر أطول منه ، ثم بدن أسطوانى ، ثم جوسق تغطيه قبة صغيرة مضلعه .
مادة البناء :

استخدم المعمار فى بناء المئذنة مواد البناء التقليدية الطبيعية ، ومن أهمها الأحجار السوداء (البازلت) (١٨) التى تستخرج من نفس المنطقة ، وكذلك الطوب الآجر (١٩) ، بالإضافة إلى المونه اللاصقة مثل الطين والجبس (الجص) (٢٠) ، كما استخدمت الروابط الخشبية (٢١) .
القاعدة :

تعتبر مئذنة الجامع الكبير بمدينة ذى السفال من المآذن القليلة التى لها قاعدة مئمنة خلافاً لما هو مألوف فى المآذن اليمنية ، وهو شيوخ القاعدة المربعة ، ولم يصلنا أمثلة أخرى سوى مئذنتا المدرسة الفرحانية بزبيد (٢٢) ، والمدرسة السكندرية بزبيد (٢٣) .
وهى قاعدة حجرية مئمنة طول كل ضلع منها (١,٨٠م) وقد شغلت أضلاع المئمن بدخلات رأسية مستطيلة يتوجها عقود مدببة ، ويفتح فى الضلع الشرقى من القاعدة مدخل بارتفاع (١,٨٠م) وياتساع (٠,٩٧م) يودى إلى سلم صاعد يدور حول ما يعرف بالقطب (العمود) وينتهى عند قمة المئذنة (٢٤) .

-
- (١٧) تنفرد المئذنة فى اليمن بمحافظتها على جميع حلقات تطورها ، لذلك فكل منطقة من مناطق اليمن تنفرد بطراز خاص من المآذن ، وهناك مآذن ذات طرز مميزة لم تتم دراستها بعد ، أشارت إليها المصادر التاريخية ويحتاج هذا الموضوع إلى دراسة متأنية حتى يمكن عمل تصور دقيق لطرز المآذن اليمنية . انظر الخزرجى ، الكفاية والإعلام فيمن ولى اليمن وسكنها من ملوك الإسلام ، مخطوط ، دار الكتب المصرية ، ميكروفلم رقم ٢٢٠٦ ، ص ٢٤١ .
- (١٨) وهى أحجار صلبة ثقيلة غير مسامية ، تدخل عادة فى بناء القاعدة الأرضية لجميع أنواع المباني . سلطان سلام ، الحرف التقليدية الإسلامية فى العمارة اليمنية ، رسالة ماجستير مخطوط ١٩٨٦ ص ١١٧ .
- (١٩) تميزت بالتفرد بأساليب التقنية المحلية التقليدية المتوارثة ، خاصة وأنها تتميز بخفة الوزن ، وصلابتها مع الزمن ، وقابلية لوئها لتشكيل واجهات العماثر الخارجية . سلطان سلام ، المرجع نفسه ، ص ٩٤ .
- (٢٠) من المواد اللاصقة ، وذات الأهمية البالغة فى تشكيل واجهات العمارة اليمنية الداخلية منها ، والخارجية وتدخل هذه المادة فى الجوانب الإنشائية للمباني كموه لاصقة ، وكبهاض للأسقف والجدران ، كما أنه يشكل المادة الرئيسية فى صناعة العقود المعشقة بالزجاج الملون . سلطان سلام . المرجع نفسه ، ص ١٢٤ .
- (٢١) استخدمت الأخشاب كمادة إنشائية هامة ، حيث إدجت كأريطة فى مداميك البناء ، وذلك يوضع عروق الأخشاب ضمن مراحل وخطوات التشييد ، للاستفادة منها فى توزيع الضغط الناتج عن الحوائط ، وتحقيق مزيد من التماسك والقوة للجدران . أنظر سلطان سلام ، المرجع نفسه ، ص ٢٣٠-٢٣٣ .
- (٢٢) أنشأتها السيدة جهة الطواشى جمال الدين فرحان سلامه ، وهى زوج السلطان الملك الأشرف اسماعيل بن الأفضل وأم ولده الملك الظاهر يحيى . الأكوع ، المدارس ، ص ٢٨٩ .
- (٢٣) أنشأها الأمير اسكندر بن سولى المشهور باسكندر موز ، تولى الحكم فى اليمن فى عهد السلطان سليمان توفى سنة ٩٤٣هـ . الأكوع ، المرجع السابق ، ص ٣٦٠ .
- (٢٤) وهو عبارة عن عمود حجرى مبنى من قطع الأحجار بارتفاع المئذنة ، وتستند عليه حمولة المبنى من جميع الجهات . سميرة جمال جميل ، دراسة تحليلية للنسيج العمرانى لمدينة صنعاء القديمة ، رسالة ماجستير ، مخطوط ، جامعة طوان ، كلية الفنون الجميلة ١٩٩٠م ، ص ١٦٢ .



البدن :

ينقسم البدن إلى ثلاثة أقسام هي :

١- البدن المثلث الحجري : يقع فوق القاعدة المثلثة مباشرة ، زواياها الثمان تتوسط أضلاع مثلث القاعدة ، وقد استخدم المعمار الروابط الخشبية كفاصل بين القاعدة وهذا البدن ، وهو أسلوب ستجده قد استخدم في المئذنة بأكملها .

٢- البدن المثلث الاجري : وهو يعلو البدن السابق ، ويتوسطه صف من المقرنصات يدور حول هذا البدن ، وفوقه ثمان دخلات مصمته ، بواقع دخله في كل ضلع من أضلاع المثلث ، يتوجها عقد نصف دائري .

٣- البدن الإسطواني : يبدأ هذا البدن بزخرفة بنائيه ناتجة عن طريق رص الطوب الآجر بوضعيه معينه، يعلوها أربعة صفوف من المقرنصات موزعة على بقية هذا البدن ، بحيث نجدها تقسمه إلى أربعة أقسام .

القسم الأول : وقد شغل بست عشرة دخلة يتوجها عقد نصف دائري ، فتحت في أربع منها نوافذ صغيرة تستخدم لإضاءة السلم ، وزخرفت المنطقة الفاصلة بين هذه الدخلات بزخارف قوامها ثلاثة مثلثات ، اثنان منها مقلوبان يحصران بينهما واحداً مستويًا .

القسم الثاني زخرف بدخلات متوجه بعقود نصف دائرية يتوسطها شكل متوازي أضلاع .

القسم الثالث : زخرف بأشكال هندسية تشبه الشرافات المدرجة .

القسم الرابع : زخرف بدخلات مزدوجة ، وجد مثل لها في البدن المثلث الأول في مئذنة المدرسة الأشرفية (٨٠١هـ/١٣٩٨م) .

وينتهي هذا البدن بشرفة محموله على أربع حطات من المقرنصات المتتالية .

الجوسق :

تنتهي المئذنة ببدن مثلث قصير يزدان في سبعة من أضلاعه بدخلات مصمته تتوجها عقود نصف دائرية ، أما الضلع الثامن فيفتح فيه باب صغير يؤدي إلى الشرفة،

ويغطي قمة المئذنة قبة صغيرة مضلعة الشكل تشبه قمة المئذنة الجنوبية بجامع ذي اشرق .


ومن خلال الوصف السابق يتضح أن هذه المئذنة قد حافظت على الطابع المحلي لمدينة ذي السفال ولم تتأثر بطراز المآذن الرسولية (٢٥) الموجودة بمدينة تعز ، ولكنها متأثرة بمآذن جامع إب الكبير (٦٨٥هـ/١٢٨٦م) من حيث الشكل العام ووجود الشرفة في أعلاها ، مع الاختلاف في بعض التفاصيل المعمارية والتي تتمثل في تصميم البدن الثالث على سبيل المثال، حيث جاء اسطوانيا في مئذنة جامع ذي السفال بينما جاء مثلثا في مئذنة جامع اب.

المدخل :

للجامع الكبير أربعة مداخل ، ثلاثة منها في الجهة الغربية ، والرابع في الجهة الشرقية ، وقد

(٢٥) تتكون المآذن الرسولية من نموذجين هما:

الأول: المآذن المنبرية (بسيطة)، وهي على غرار شكل المنبر، ومن أمثلتها مئذنة المدرسة الياقوتية بمدينة حيس.
الثاني: مآذن الاشرقية (متطور)، وتتكون من قاعده مربعة يعلوها بدن مثلث يأخذ في الصغر كلما ارتفع الى اعلى يتخلله مجموعه من الشرفات. انظر الراشد، المنشآت المعمارية الرسولية في اليمن ص ٣٠٢.



جاء هذا التوزيع غير المتوازن للمداخل نتيجة للإضافات المتلاحقة والتي تعود إلى فترات زمنية مختلفة . كما أن موقع الجامع الأول كان له علاقة بهذا التوزيع ، وهذا سوف يتضح خلال الدراسة التحليلية لمراحل إنشاء الجامع المختلفة .

المدخل الشمالي الغربي ،

يعتبر المدخل الرئيسي للجامع ، وهو من المداخل التذكارية (٢٦) ذو الكتلة البارزة عن سمت الجدار ، وهذه النوعية من المداخل قد نالت اهتماماً كبيراً من قبل المعمار اليمنى ، وخاصة في العصر الرسولي ، الذي قام بإبرازها والاهتمام بزخرفتها عن طريق الدخلات والعقود المفصصة ، واستخدام عدة ألوان من الأحجار ، ومن أحسن الأمثلة على ذلك المدخل الجنوبي للمدرسة الأشرفية (٨٠١هـ/١٣٩٨م) (٢٧) .

وقد تأثر هذا المدخل بالمدخل الغربي للجامع الكبير باب وإن اختلف عنه في كون الأخير تغطية ثلاث قباب بينما المدخل المعني بالدراسة تغطية فيه واحدة وانحصر التأثير في الموقع والعنصر الزخرفي الذي يزين واجهاته والمكون من شريطين من المعينات فوق بعضهما البعض ، كما أثر المدخل بدوره على مدخل مدرسة الزيادة من حيث الموقع والتخطيط وأسلوب البناء . وأيضاً الزخرفة التي تزين واجهاته الثلاث . وينحصر الاختلاف بينهما في كون مدخل الجامع الكبير ملحق به مكان لوضع الجنائز

يبرز المدخل عن الواجهة بواسطة دعامتين حجريتين بمسافة (٢,٧٥م) ، تشترك مع جدار الواجهة في حمل ثلاثة عقود مدببة ، غربي وجنوبي وشمالي ، اتساع كل منها (٢,٥٠م) . (لوحة ٣) وتحمل هذه العقود بدورها قبة مبنية بالحجر ، لها منطقة انتقال من الحنايا الركنية ، بالإضافة إلى حطه من المقرنصات تدور حول رقبة القبة (لوحة ١٦) .

أما من الخارج فيحيط بواجهة كتلة المدخل صفان من المعينات البارزة . ويفتح في جدار بيت الصلاة فتحه باب بإتساع (١,٤٦م) وبإرتفاع (٢,٢٢م) بها باب خشبي ، به خوچه اتساعها (٠,٦٧م) وارتفاعها (١,١٦م) يتوجها عقد نصف دائري ، نقش في واجهته نص كتابي بخط النسخ مكون من ثلاثة أسطر فوق بعضها البعض ، وقد دهن الباب بالدهانات الحديثة باللون الأخضر ، فغطيت كثير من حروفه ، وقد نفذت هذه الكتابات بطريقة الحفر البارز ، وتضمن هذا النص البسمة وعبارات دعائية ثم اسم النجار يليه اسم المنشئ ، ثم عبارات دعائية ، وأخيراً تاريخ عمل الباب الخشبي ونصه:

(٢٦) نشأ هذا النوع من المداخل في اليمن مع الصليحيين في المسجد الجامع بمدينة جبلة (٤٦٠هـ/١٠٦٧م) الذين تأثروا بالفاطميين في كثير من العناصر المعمارية بحكم العلاقة القوية التي كانت تربط بينهما . وقد أجمعت الكثير من الدراسات والبحوث الأثرية على أن نشأة هذا النوع من المداخل قد ظهر في المغرب الإسلامي ، وأقدم أمثلتها المدخل التذكاري الذي يتوسط الجدار الشمالي لجامع المهدي (٣٠٣هـ/٩١٦م) ، ومنها انتقل إلى مصر مع الفاطميين ، ومن أهم أمثلتها المدخل التذكاري في جامع الحاكم (٣٨٠-٤٠٣هـ/٩٩٠-١٠١٢م) انظر عبد الله كامل موسى ، دراسة معمارية مقارنة للعمائر الدينية في عصر الدولة الصليحية في اليمن والفاطمية في مصر ، رسالة ماجستير ، مخطوط ، جامعة القاهرة ، كلية الآثار ، ١٩٩٠م ، ص ١٨٤ . عبد الله الراشد ، المنشآت المعمارية الرسولية في اليمن ، رسالة ماجستير ، مخطوط ، جامعة الملك سعود ، ١٩٩٢م ، ص ٢٩٤ .

(٢٧) Noha Sadek , Patronage and Architecture in Rasʿlid Yemen 626-858 H/1229-1454A.D University of Toronto (٢٧) 1990, p. 240 .



١- بسم الله الرحمن الرحيم وعفا الله تعالى ورسوله... عمل قاسم بن حسين النجار .
٢- والإمام محمد بن قاسم الحداد غفر الله لهما ولوالديهما ولجميع المسلمين بتاريخه مولا يخاف من الله .

٣- ... أنه غفور رحيم

وقد جاء تاريخ عمل هذا الباب بحساب الجمل فى عبارة "مولا يخاف من الله"، واتضح بعد حساب قيمة الأحرف تاريخ عمل هذا الباب فى سنة ٩٢٤هـ/١٥١٨م .
وقد شاع استخدام هذه الطريقة فى الفترة العثمانية باليمن ، بل أنها ظلت تستخدم فى الكتابات التاريخية والنصوص التأسيسية التى سجلت على بعض العمائر التى شيدت عقب خروج العثمانيين من اليمن (٢٨) . ويوجد فى كوشتى عقد الخوخه شكل وردتين ثمانيتي البتلات (٢٩)، اليسرى أكبر حجماً ، نفذت بالحفر البارز والغائر، بحيث نفذت بتلات الوردة بالحفر الغائر وإطارها بالحفر البارز ، وبأسلوب هندسى أكثر منه نباتي، فجاءت بتلاتها على هيئة مثلثات متساوية الساقين تلتقى رؤوسها فى المنتصف ، مشكله ورده ثمانية .

أما الجزء الذى يعلو النص الكتابي فقد انتزع ووضع بدلاً منه لوحه مستطيلة راسية عليها رسم نسر نفذ بالحفر البارز ، ولم يتبق من الجزء الأصلي سوى لوحتان فى الأطراف مثلثة الشكل عليهما ورده سداسيه البتلات نفذت بتلاتها بالحفر الغائر وإطارها بالحفر البارز .

ويعلو كل ذلك شريط زخرفى ، عبارة عن خطوط متقاطعه مكونة فيما بينها أشكال معينات ، ومن أحسن أمثلتها التى وجدت فى الجامع الكبير بمدينة حبيس التى تحدد الأشرطة الكتابية (٣٠) .
ويعلو فتحة المدخل عتب خشبي طوله (١,٥٥م) وعرضه (٠,٣٠م) سجل عليه نص كتابي تأسيسى بخط النسخ فى سطرين نفذت بطريقة الحفر البارز ، ويتضمن البسمله وأدعية ، ثم اسم منشئ المدخل يليه تاريخ الإنشاء ونصه :

١- "بسم الله الرحمن الرحيم فى الطالع السعيد والأوان الحميد أمر ببناء هذا الباب الزيادة من جعل الله أموره على أشرف عباده" .

٢- "سيد المشايخ الكرام... محمد الدخله مع ابتغاء مرضات الله بتاريخ الخامس من شهر الحجة الحرام من شهور سنه ٩٨٥هـ" . (لوحه ٧)

التحليل :

تتجلى أهمية النصين فى كونهما يؤرخان لمدخل واحد ، وكل منهما يعود إلى تاريخ مختلف ،

(٢٨) استخدام العرب حروف الهجاء للأرقام العددية كما كان يستخدمها السريان قبلهم وأضافوا إليها الروادف "تخذ ضنطغ" وجعلوا لها دلالات حسابية لتبدأ من حيث انتهى السريان ، أى من حرف الثاء للدلالة على ٥٠٠ وحرف الخاء للدلالة على ٦٠٠ الخ. انظر درريع خليفه. النصوص التأسيسية ص ٢٥٣ .

(٢٩) شاع استخدام الزخرفة بالوريدات المختلفة البتلات فى العمائر والتحف الإسلامية عامة وفى اليمن خاصة الوردة الخماسية ، وأحياناً السداسية التى وجدت على منشآت السلطان المظفر وعلى التحف التى تعود إلى عصره ، ويبدو أنها مرت بمراحل بدأت باستخدام الوردة الخماسية ثم الوردة السداسية فى عصر المظفر ، ثم استخدمت الخماسية من جديد كشعار للدولة الرسولية . عبدالله الحداد ، المرجع السابق ص ٢٨٧ .

إبراهيم المطاع . المدرسة المنصورية بمدينة جبن باليمن ، دراسة أثرية حضارية ، رسالة ماجستير (غير منشورة) كلية الآثار جامعة القاهرة ، ١٤١٥هـ/١٩٩٤م ، ص ٣٨٩ .

(٣٠) عبد الله الحداد ، المرجع السابق ص ٢٩٣ .



فالنص الأول يورخ لعمل الباب الخشبي الذي تم عمله في سنة (٩٢٤هـ/١٥١٨م) في حين أن النص الثاني يورخ إنشاء كتلة المدخل سنة (٩٨٥هـ/١٥٧٧م) ، كما أنهما يوضحان نسبة العملين لشخصين مختلفين .

ويتضح من خلال ذلك أن الباب الخشبي تم عمله بعد إنشاء الزيادة الشمالية من بيت الصلاة ، ثم جدت فتحة المدخل وأضيف إليها الكتلة البارزة بعد ذلك بحوالي ٦١ عاماً ، وقد أشار إلى ذلك النص بعبارة "الباب الزيادة" أي أن كتلة المدخل أضيفت لكي تتقدم الباب الخشبي. ومن الواضح أن أغلب عمائر مدينة ذي السفال تميزت بتسجيل نصوصها التأسيسية على أعتاب مداخلها ، منها ما هو حجري كما في المدرسة الياقوتية برياط البريهي ، وفي مدرسة مديه ، وأخرى خشبية مثل النصوص التي على أعتاب مدرسة عماد الدين ، ومدرسة الزيادة ، وأعتاب الجامع الكبير وقد تفاوتت مهارة الخطاط من نص إلى آخر ، فبينما نجد بعض النصوص تميزت بالجودة والاتقان مثل نص مدرسة عماد الدين ، والمدرسة الياقوتية والجامع الكبير ، نجد بعض خطوط النصوص الأخرى تتسم بعدم الجودة من ناحية الرسم والوزن وعدم مراعاة المساحة المتاحة للكتابة ، فنرى تزامم الكلمات والتصاقها ببعضها ، ومن أمثلة ذلك النص التأسيسي الذي على الباب الخشبي للمدخل الغربي للجامع الكبير ، والنص الذي على العتب الحجري بمدرسة مديه (٣١). (لوحة ٤٩).

وتتفق جميع النصوص التي في مدينة ذي السفال في الآتي :

- أنها سجلت على أعتاب المداخل الخارجية سواء كانت حجرية أم خشبية .
- نفذت كتاباتها بطريقة الحفر البارز .
- كتبت بخط النسخ .
- احتوت على عبارات دعائية واسم المنشئ وتاريخ الإنشاء .

المدخل الغربي الأوسط : وهو المدخل الأصلي للجامع الكبير في مرحلته الأولى ، ويعرف باسم باب "الخضر" وقد حجب من الخارج بكتلة بنائية حجرية محدبه الشكل بارتفاع (١٠٠م) تبرز عن سمت جدار الواجهة بطول (١٠٠م) وهي كتلة مجوفة من الداخل على هيئة حجرة صغيرة (لوحة ٣) ، وظل المدخل يستخدم من داخل بيت الصلاة كمدخل لهذه الحجرة التي خصصت كمخزن للمصاحف المقطعة لحفظها .

المدخل الجنوبي الغربي : أضيف هذا المدخل مع الخلاوي الجنوبية التي من المرجح أنها أضيفت ضمن الزيادة التي قام بها عبد الرحمن بن عبد الملك الجنيدي في سنة ١٣٥٧هـ / ١٩٣٨م وذلك بناء على ما جاء في الوثيقة بما نصه زراد في مؤخرة خارج الجامع المذكور القاضي عبد الرحمن ابن عبد الملك الجنيدي وبعض الجهة العدنية والزيادة كانت خمسة عشر ذراع (٣٢).

(٣١) ويلاحظ شيوع استخدام الأعتاب لتسجيل النصوص التأسيسية عليها في اليمن خاصة في مدارس الفترة الرسولية والطاهرية . ومن أمثلتها مدرسة حبل (٦٥٢هـ/١٢٥٥م) مدرس ضراس (٦٧٧هـ/١٢٧٨م) مدرسة الدنوه (٧٩٤هـ/١٣٩٢م) ، المدرسة الأشرفية بمدينة تعز (٨٠١هـ/١٣٩٨م) مدرسة النظاري (٩٤٢هـ/١٥٣٥م) .
= أما المساجد فالأمثلة على ذلك قليلة ، ومن أهمها الجامع المظفر (٨٨٦هـ/١٤٨١م) وجامع أحمد بن علوان بمدينة يفرس (٩٢٠-٩٢٣هـ/١٥١٤-١٥١٧م) انظر د. ربيع خليفة النصوص التأسيسية وأهميتها في دراسة العمائر اليمينية الإسلامية ، مستله مستخرجه من مجلة التاريخ والمستقبل، قسم التاريخ جامعة المنيا ، المجلد الثاني ، العدد الأول يناير ١٩٩٢م ، ص ٢٦٢، ٢٦٣.
(٣٢) انظر نص الوثيقة الملحق (١) ص ٢٥٠.



وهو عبارة عن فتحة مستطيلة غير معقوده اوجدها المعمار بين جدارين ليس بها باب ارتفاعها (١,٦٠م) واتساعها (١م) وتفتح على الممر والمؤدى إلى دورات المياه والبركة .
المدخل الشمالي الشرقي : وهو المدخل الوحيد فى الواجهة الشرقية ، يتقدمه سلم مزدوج مكون من ثمانية درجات، عرضه (١,٥٠م) مبنى من الأحجار ، وينتهى السلم عند فتحه باب رواق الصلاة الشرقى ارتفاعها (٢,٢٠م) واتساعها (١,٧٠م) ويعلو المدخل عتب خشبى كان عليه نص كتابى تسجيلى يحدد تاريخ الإنشاء ، ولكن كتاباته اختفت تماماً ، فقد تآكلت بفعل تعرضه للعوامل المناخية المختلفة، إضافة إلى تعرضه لعبث الإنسان نتيجة للترميمات الخاطئة ، فقد غطى عدة مرات بمادة الجص، وعندما كانت تتساقط هذه الطبقات الجصية كانت تنتزع معها أحرف الكلمات. ولكن من خلال نوعية الخشب المستخدم وأسلوب تنفيذ الكتابات ، ومقاسات العتب ، التى تتشابه مع عتب المدخل الغربى ، بالإضافة إلى وقوعه على نفس محور المدخل الغربى ، يمكن ترجيح بناء المدخلين فى نفس التاريخ فى سنة ٩٨٥هـ/١٥٧٧م .
ومن الملاحظ أن أسلوب إضافة مدخلين لمنشأة ما ليست غريبة على العمارة الإسلامية اليمينية ، إذ نجدها فى جامع المظفر بمدينة تعز ، حين قام عامر بن عبد الوهاب بإضافة المدخلين الشرقى والغربى للجامع فى سنة (٨٨٦هـ/١٤٨١م) (٣٣) .

حجرتا السكن:

تقع حجرتا السكن فى الركن الجنوبى الشرقى لبيت الصلاة ، وتعلو دورات المياه الشرقية ، ويتم الصعود إليها بواسطة مدخل يفتح من بيت الصلاة يقع جنوب المئذنة . وهو بارتفاع (١,٨٨م) وياتساع (١م) به باب خشبى بارتفاع (١,٣٠م) ويعرض (٠,٧٢م) ، يفضى إلى دركاة مربعة طول ضلعها (١,٥٠م) يمكن الولوج منها إلى دورات المياه الشرقية عبر باب فى الجانب الجنوبى بارتفاع (١,٦٠م) واتساع (١م) .
وفى الجهة الشرقية من هذه الدركاه يوجد سلم حجرى صاعد يؤدى إلى حجرتى السكن والى سطح الجامع ، ويحد هذا السلم من ناحية الشمال مئمن قاعدة المئذنة .
ويبدأ السلم صاعداً باتجاه الشرق بطول (٢,٨٣م) وعرض (٠,٥٨م) وينتهى عند باب الحجرة الأولى الشرقية ، ثم يتجه ناحية الجنوب بطول (١,٩٣م) وينتهى عند باب الحجرة الثانية الجنوبية ، ثم يتجه صاعداً باتجاه الغرب بطول (٢,٩٠م) ثم ينتهى عند سطح الجامع .

الحجرة الشرقية:

مستطيلة الشكل طولها (٣,٤٠م) من الشمال إلى الجنوب ، وعرضها (٢,٦٠م) من الشرق إلى الغرب ، مدخلها من الجهة الغربية ارتفاعه (١,٢٠م) وعرضه (٠,٨٠م) .
جدرانها الداخلية مكسوة بطبقة من الجص ، يفتح فى الجدار الشمالى نافذة ارتفاعها (٠,٩٠م) وعرضها (٠,٦٠م) ، ونافذة أخرى فى الجدار الشرقى تماثل الأولى فى الأبعاد .

(٣٣) عامر بن عبد الوهاب بن داود بن طاهر أحد سلاطين الدولة الطاهرية (٨٨٤-٩٢٣هـ/١٤٨٩-١٥١٧م). ابن الديبع ، الفضل المزيد على بغية المستفيد فى اخبار مدينة زبيد، تحقيق محمد عيسى صالحيه ، المجلس الوطنى للثقافة والتراث الكويت ١٤٠٢هـ/١٩٨٢م، ص ٤٦-٦٩ .



الحجرة الجنوبية :

تقع فوق مدخل دورات المياه الشرقية ، وهي مستطيلة الشكل طولها (٤,٦٠م) من الشرق إلى الغرب ، وعرضها (٢,٩٠م) من الشمال إلى الجنوب ، يفتح مدخلها في منتصف الضلع الشمالي ، وارتفاعه (١,١٧م) وعرضه (٠,٨٠م) . وهي مكسبة من الداخل بطبقة من الجص ، ويفتح في ضلعها الغربي نافذة قنديه ثنائيه ، ارتفاع كل فتحة (٠,٩٠م) وعرضها (٠,٣٥م) يعطوها فتحة مستديرة الشكل .

والحق أن هاتين الحجرتين كان لهما أهمية كبيرة في إيواء الفقهاء والمهاجرين ، وقد خصصت أوقاف خاصة بها للصرف على ساكنيها ، تم إيقافها من قبل علي بن محمد بن المنصور بن المتوكل على الله (٣٤) ، وذلك بناءً على الوثيقة المؤرخة سنة ١١٨٤هـ / ١٧٧٠م (٣٥) . وتجدر الإشارة إلى أن ظاهرة وجود حجرات السكن في الجوامع اليمنية نجدها أيضاً في عمان ومن أمثلتها المسجد الجنائزي في ظفار ، ولدينا أمثلة عديدة للجوامع التي تحتوى على حجرات سكن في اليمن (٣٦) . ومن أهمها الجامع الكبير بمدينة ثلا (شكل ٥,٢) .

البركة والمطاهر :

البركة : تقع البركة أمام الفناء من الجهة الجنوبية يحدها من جهة الشرق دورات المياه الشرقية، ومن الغرب الرواق الغربي ، ومن الجنوب المطاهر الجنوبية، وهي ذات مساحة مستطيلة غير منتظمة طول ضلعها الشمالي (٤,١٠م) والجنوبي (٦,٨٤م) والشرقي (٥,٧٠م) والغربي (٥,٩٥م) وتتصل المطاهر الشرقية والجنوبية بواسطة قنوات أسفل الجدران (لوحة ١٥) .

المطاهر الشماليه :

وتقع الى الجنوب من البركة ، وتمتد من الشمال إلى الجنوب بطول (١٠م) ويعرض (٣,٥٠م) مقسمة إلى أربعة مطاهر أبعاد كل منها (٢,٥٠ x ٣,٥٠م) ويتم الدخول إليها عبر حجرة مستطيلة تقع أسفل غرفة السكن الغربية ، وبالتحديد في الركن الجنوبي الغربي من رواق الصلاة . وهي بطول (٤,٦٠م) من الشرق إلى الغرب ، ويعرض (٢,٥٠م) من الشمال إلى الجنوب، ولها مدخلان : الأول شمالي يفتح على دركاة السلم الخاص بغرف السكن - سبق ذكره - والثاني غربي ويفتح على الفناء ، وهو بارتفاع (١,٦٠م) ويعرض (١م) .

ويتوسط أرضية هذه الحجرة حوض ماء مربع الشكل طول ضلعه (١,٥٠م) يستخدم لغسل الأقدام عند الدخول أو الخروج من دورات المياه .

ويتقدم المطاهر الشرقية من ناحية الغرب مطهران طول كل منهما (٢,٢٠م) من الشرق إلى الغرب ، وعرض كل منهما (١,٨٠م) من الشمال إلى الجنوب ، وتتجه فتحتا بابيهما بإتجاه الشرق ، وتتصلان بالبركة عبر فتحات سفلية من ناحية الغرب .

المطاهر الجنوبية :

تقع خلف البركة من الجهة الجنوبية ، وتتكون من قسمين شمالي وجنوبي يفصل بينهما ممر

(٣٤) لم يقف الباحث له على ترجمة .

(٣٥) حصل الباحث على هذه الوثيقة من الأخ عبد الكريم بداح ، وهي تنشر لأول مرة ، أنظر نص الوثيقة ، ص ٢٣٨ .

(٣٦) أنظر مناقشة هذا الموضوع في الفصل الأول من الباب الثاني ص ٦٦ ، ٦٧-٦٨ .



يعرض (١,٥٠م) .

القسم الشمالي :

ويمتد بطول (٥,٦٠م) من الشرق إلى الغرب ، ويعرض (١م) من الشمال إلى الجنوب تحتوى على خمسة مطاهر طول كل منها (١,٢٠م) وعرض كل منها (١م) .

القسم الجنوبي :

ويتميز بطول (٥,٤٠) من الشرق إلى الغرب ، ويعرض (١,١٠م) من الشمال إلى الجنوب وتحتوى على خمسة مطاهر كل منها بطول (١,٢٠) ويعرض (١,١٠م) .

مراحل إنشاء الجامع :

نتيجة لنمو المدينة وتزايد سكانها صارت الحاجة ملحة إلى توسعة الجامع من فترة إلى أخرى ، ليتسع لهذه الأعداد المتنامية من المصلين (٣٧) . فأخذت الزيادات والإضافات تتوالى على الجامع فى فترات متعاقبة .

ونتيجة لذلك كان لابد من بيان جميع المراحل التى مرت بها عملية إنشاء الجامع بدءاً من التأسيس الأول وحتى المرحلة الأخيرة ، استناداً على ما توفر لدى الباحث من شواهد تاريخية وأثرية ووثائقية .

المرحلة الأولى :

وهى مرحلة التأسيس الأولى للجامع . وقد أشار إليها المؤرخ الشعبى بقوله "أسس الجامع المبارك أيام الخليفة الزاهد عمر بن عبد العزيز فكان هذا الجامع من المساجد التى يتبرك بها المسلمون فى القرن الأول والثانى وسمى الجامع المبارك" (٣٨) .
وبناءً على هذا النص يمكن إرجاع إنشاء هذا الجامع إلى عصر إنشاء مسجد ذى اشرق الذى أنشئ بناءً على أمر الخليفة عمر بن عبد العزيز (٣٩) .

ويستدل من إشارة أخرى للشعبى على قدم عمارة المسجد بحيث ينتمى الى اواخر القرن الاول الهجري وبداية القرن الثاني، وذلك عند حديثه عن توصيل ساقيه الماء إلى الجامع الكبير فى سنة ٥٥٠هـ بقوله "وقد كان للجامع المبارك تلك المدة الكثيرة" (٤٠) .

وأغلب الظن ان عمارة الجامع فى هذه المرحلة كانت بسيطة من الناحيتين المعماريه والزخرفيه شأنها فى ذلك شأن المساجد الاولى فى المدينة المنوره وصنعاء والبصرة والكوفة والفسطاط والقيروان، ومن هذا المنطلق فإنه من المرجح ان الجامع كان يشغل فى مرحلته الاولى مساحة مربعة يتقدمها فناء صغير به بركة ودورات مياه، ولتحديد مساحة الجامع فى مرحلته الأولى، تم تحديد الزيادات التى أضيفت للجامع خاصة فى بيت الصلاة والقى تتمثل فى الجزء

(٣٧) أصبحت ظاهرة توسيع المسجد الجامع ظاهرة عامة فى تاريخ الكثير من المساجد فى المدينة الإسلامية، كالمسجد الجامع فى

البصرة والكوفة وقوتبة وبغداد وسامرا ، وغيرها . ويؤكد ذلك استمرار هذه الظاهرة فى الحرم المكى ومسجد الرسول صلى الله عليه وسلم فى المدينة حتى وقتنا الحاضر . د. محمد عبد الستار عثمان ، المدينة الإسلامية ص ٢٣٧ .

(٣٨) وفى إشارة أخرى يقول "إن كثير من التابعين يروى عنهم أن المساجد الفاضلة خمسة بيت الله الحرام وبيت المقدس ومسجد الرسول الكريم بالمدينة وجامع الجند وجامع ذى السقال" . الشعبى ، المصدر السابق ، ص (بدون) .

(٣٩) د. مصطفى شيهه ، المدخل ، ص ٦٤ .

(٤٠) الشعبى ، المصدر السابق ، ص (بدون) .



الشمالي المسقف بقباب ، والرواق الجانبي الشرقي، وبعد استبعاد هاتين الزياتين تبقى المساحة الأصلية للجامع القديم ، وهى عبارة عن بيت صلاة يشغل مساحة مربعة الشكل طول ضلعها (١٤,٦٠م) تقريباً ، كان به ثلاثة مداخل ، واحد فى الجهة الغربية ، وهو المدخل الغربى الأوسط المسدود حالياً والمعروف باسم زباب الخضرس ومدخلان فى الجدار الجنوبي لبيت الصلاة ، لا يزالان موجودين فى مكانهما (شكل ١٢).

وكان بيت الصلاة ويتكون من ثلاث بلاطات ، بواسطة بائكتين من الأعمدة الخشبية ، وذلك بناءً على ما جاء فى الوثيقة التى عثر عليها مخبأة فى سقف الجامع ، عند الحديث عن تجديد السقف والأعمدة التى أحدثت عام ١٣٥٧هـ/١٩٣٨م على يد عبد الرحمن بن أحمد الجنيد بما نصه "وأبدل أخشابه وألواحه بالعقود المتقنة ، لكون العمل الأول كان على أسطوانات من الأخشاب" (٤١). وهذا ما نجده فى مسجد الرسول بالمدينة فى مرحلته الأولى عندما كانت أعمدته عبارة عن سوارى من جذوع النخل (٤٢).

ويرجح أن عدد الأعمدة بكل بائكة كانت أربعة ، وذلك استناداً على الآتى :

١- أن توزيع الدعامات الحالية لا يتناسب مع موقع المحراب القديم الذى بالتأكيد كان يتوسط الجدار الشمالى ، فلو افترضنا أن توزيعها وعددها الحالى كما كانت عليه وأن الفارق الوحيد أنها كانت من الأخشاب ، فإن توزيعها لن يكون فيه تناسب مع حنيه المحراب ، بحيث سيكون عمودان على يسار المحراب وعمود على يمينه .

٢- ولو افترضنا وجود ثلاثة أعمدة ، فقط بكل بائكة وأنها وزعت بعرض الجامع الذى امتداده (١٤م) خلافاً للتوزيع الحالى للدعامات كان نتج عنه أمران وهما :

أ - سوف يكون العمود الأوسط عمودياً على المحراب .

ب- أن توزيع الأعمدة الثلاثة على طول البائكة البالغ طولها (١٤م) سوف ينتج عنه اتساع المسافة بين كل عمود وآخر ، وهذا من الناحية الإنشائية سوف يقلل من مقاومة الأعمدة لحمل الثقل الناتج عن السقف ، خاصة وإنها كانت تحمل السقف مباشرة ، آخذين فى الاعتبار اختلاف قوة تحمل الأعمدة الخشبية عن الدعامات الحجرية ، ويمكن توضيح ذلك بإجراء عملية حسابية بسيطة تبين لنا عدم منطقية وجود ثلاثة أعمدة فقط بكل بائكة ، وذلك بقسمة عرض الجامع على عدد المسافات الفاصلة بين الأعمدة الثلاثة والجدران الجانبية، وعددها أربع مناطق ، ونتج عن ذلك أن المسافة بين كل عمود وآخر سوف تكون بمقدار (٣,٥٠م) وهى مسافة كبيرة من السقف لا يتحمل رفعها عمود خشبى .

ولكن لو افترضنا أن بكل بائكة أربعة أعمدة فإن المسافة بين كل عمود وآخر سوف تكون بمقدار (٢,٨٠م) وهى مسافة معقولة يمكن حملها بواسطة عمود خشبى (٤٣).

أما عن توزيع الدعامات الحالية فقد تم على أساس وجود البوائك الأمامية الخاصة بالجزء

(٤١) أنظر نص الوثيقة الملحق (١) ص ٢٥٠.

(٤٢) د. أحمد فكرى ، مساجد القاهرة ومدارسها ، المدخل ، دار المعارف طبعة ١٣٨١هـ/١٩٦١م ص ١٧٠ .

(٤٣) تم قياس ذلك بالعملية الحسابية التالية :

عرض الجامع + عدد المناطق الفاصلة بين الأعمدة = المسافة بين كل عمود

أخذين فى الاعتبار عدم معرفة قياس المسافة بين كل عمود وآخر نتيجة لتغير توزيع الأعمدة بعد استبدالها.



الشمالي التي تمت فى الزيادة الرابعة ، وموقع المحراب الخاص بهذه المرحلة الذى جاء بديلاً للمحراب الأصلي الذى أهدم الجدار الشمالى عندما أحدثت الزيادة الرابعة.

أما بخصوص سقف بيت الصلاة فى هذه المرحلة فقد جدد سنة ٨٦١هـ/١٤٥٧م على يد محمد بكرى ناصر ، وقد سجل هذا التجديد كما تحكى الوثيقة على إحدى اللوحات المنقوشة ونصه "ولقد وجد سادة الجامع الفقيه يحيى بن محمد بن سعيد محيي الدين تاريخاً على أحد اللوحات المنقوشة انه كان إصلاح ذلك فى ١٧ يوم خلت من شهر ذى القعدة الحرام سنة ٨٦١هـ/١٤٥٧م على يد محمد بن بكرى ناصر" (٤٤).

وإضافة إلى بيت الصلاة كان للجامع فناء يرجح أنه الفناء الحالى للجامع الذى يتقدم البركة من الناحية الشمالية . ويرجح أيضاً وجود البركة ودورات المياه الجنوبية ضمن هذه المرحلة .

ونخلص من ذلك إلى أن بيت الصلاة بالجامع الكبير بمدينة ذى السفال فى هذه المرحلة كان ذو مساحة مربعة الشكل طول ضلعها (١٤م) متمشياً مع طرز المساجد الأولى فى اليمن مثل الجامع الكبير بصنعاء الذى كانت مساحته الأولى مربعة الشكل طول ضلعها (١٢م) (٤٥).

ويشبه تخطيط بيت الصلاة فى هذه المرحلة تخطيط بيت الصلاة ، فى كل من مسجد العلمى بصنعاء (القرن ٨هـ) ومسجد الهادى بمدن ، ومسجد معمر بصنعاء (٤٦) .

المرحلة الثانية :

لم تتعرض مساحة الجامع فى هذه المرحلة لأى تغيير ، واقتصرت الزيادة على إضافة المئذنة فى الجانب الشرقى لبيت الصلاة . (شكل ٢ رقم ب) .

وقد أشار المؤرخ الشعبى إلى تاريخ إنشائها بقوله "فى سنة ٧٢٤هـ عمرت المنارة الذى فى الجامع المذكور من وقف الجامع المذكور وكان معمارها رجل من اسلاف جبله يسمى غلاب وكان له بصر فى البناء وشجاعة" (٤٧) وقد حدد هذا النص بدقة تاريخ إنشاء المئذنة واسم المعمار الذى قام ببنائها . وإنما أنشئت من أوقاف الجامع .

وأخيراً فإن موقع المئذنة موضع تساؤل ، فقد جرت العادة على إقامة المئذنة ضمن كتلة المنشأة سواء نشئت مع المبنى أو أضيفت إليه ولكننا نجد هنا قد أقيمت خارج المبنى ملاصقة للجدار الشرقى لبيت الصلاة ، ويرجع الباحث أن السبب يعود إلى ظروف تخطيط الجامع والموقع لأن الجانب الشرقى قبل إجراء الإضافات على الجامع كان أوسع جزء محيط بالجامع . ومهما كان السبب فى ذلك فإن هناك أمثلة على ذلك فى منشآت أخرى فى اليمن مثل مئذنة المدرسة السكندرية بزييد (٤٨) ، ولا يقتصر التشابه معها من حيث الموقع فقط بل القاعدة المثلثة أيضاً (شكل ٨) .

(٤٤) أنظر نص الوثيقة ، ص ٢٥٠ .

(٤٥) د. سامى أحمد حسن ، ملامح أثرية من الجامع الكبير بصنعاء ، مجلة كلية الآداب ، جامعة صنعاء ، العدد الثانى ذو القعدة ١٣٩٩ - أكتوبر ١٩٧٩م ص ٢٥٩ ، د. مصطفى شحبه ، المدخل ص ٣٠ .


(٤٦) centre for Yemeni-Italian Archaeological Research , Islamic section , materials for A typology of Yemeni Religious Architecture 1987 compaign.

وتشبه هذه المرحلة تخطيط مسجد خيرون (٢٥٢هـ/٨٦٦م) بالقيروان مع الفارق فى وجود كتلة المئذنة فى الركن الشمالى . أنظر : Creswell, K.A.c , A short Account of Early Mouslim Architecture , the American University in Cairo prss 1989 , p.388.fig 251

(٤٧) الشعبى ، المصدر السابق ، ص (بدون) .

(٤٨) تنسب هذه المدرسة إلى القائد المملوكى اسكندر موز الذى حكم زييد فيما بين (٩٣٧هـ-٩٤٣هـ) نياية عن الدولة العثمانية ، مع أنها تعود إلى العصر الرسولى فيما عدى المئذنة التى من إنشائه . عبد الله الحداد، المرجع السابق ، ص ٣١٠ .

Noha Sadek., op. cit ., p. 243 .



وهناك أمثلة أخرى تتمثل في المدرسة الفرحانية بزييد (٤٩) ، والمدرسية البكيرية بمدينة صنعاء (٥٠) وغيرها .

وهناك أمثلة أخرى في العالم الإسلامي مآذنها تلاصق الجدران الخارجية للجامع ومن أمثلتها جامع فيروز أغا في استانبول (٨٩٦هـ/١٤٩١م) جامع السنانية ببولاق القاهرة (٩٧٩هـ/١٥٧١م) ، جامع قوجه سنان باشا في بروسه بني شهر (٩٩٠هـ/١٥٨٢م) وجامع أبو الذهب بالقاهرة (١١١٨هـ/١٧٧٤م) (٥١)

المرحلة الثالثة :

تمثلت الزيادة في هذه المرحلة في إضافة الرواق الشرقي لبيت الصلاة ، ويمتد هذا الرواق بطول (٨,٢٠م) من الشمال إلى الجنوب ، ويعرض (٣,٤٠م) من الشرق إلى الغرب ، بحيث امتد من عند المئذنة جنوباً حتى جدار القبلة شمالاً ونتج عن ذلك إدماج المئذنة ضمن تكوين بيت الصلاة . (شكل ٢ ، رقم ج) .

وقد أشار إلى هذه الزيادة المؤرخ الشعبي بقوله "الحسين بن إبراهيم بن أبي اليقظان العامري أنشأ نصف جامع ذي السفال في الجانب الشرقي" (٥٢) ،

وقد أمدتنا هذه الإشارة باسم المنشئ ، ولكنها لم تحدد تاريخ الإنشاء ، أما بخصوص موقع الزيادة فقد حددت الإشارة بأنها تقع في الجانب الشرقي من الجامع ، ولكن المثير للتساؤل ماذا قصد المؤرخ الشعبي بقوله "أنشأ نصف الجامع" هل قصد بها أن مساحة الزيادة تساوي نصف الجامع ، وهذا ما يتبادر إلى ذهن قارئ الإشارة . ولكن يرجح الباحث أن المؤرخ قصد بذلك أنها تقع في منتصف الجامع ، على اعتبار أن هذا التحديد جاء وبيت الصلاة مكتمل في شكله الحالي ، أي بعد زيادة المرحلة الرابعة المتمثلة في إضافة مقدمة الجامع المغطى بالقباب .

أما بخصوص تاريخ هذه الزيادة ، فمن المرجح أنها أضيفت ما بين فترة إنشاء المئذنة سنة ٧٢٤هـ/١٣٢٤م وإنشاء المرحلة الرابعة التي تمت سنة ٧٤٤هـ/١٣٤٣م وذلك بناءً على الآتي:

١- لو كانت هذه الزيادة قد أنشئت قبل إنشاء المئذنة أو معها ، فسوف يتغير موقع المئذنة ، وذلك بزحزحتها أما باتجاه الجنوب ليكون موقعها عند ركن بيت الصلاة الجنوبي الشرقي ، أو باتجاه الشرق لتكون ملاصقة للجزء المضاف من الناحية الشرقية ، لأنه ليس من المنطقي أن يقوم المعمار بقطع امتداد الرواق ، ويخل بتوازن مساحة بيت الصلاة ولديه إمكانية بناء المئذنة في مكان آخر . بمعنى أنه عند إنشاء هذا الرواق كانت المئذنة قائمة ، وأن موقعها قد حدد المساحة المتبقية لطول الرواق الشرقي ، وتبين من هذا ومن خلال رؤية منطقة اتصال الجدار الشرقي للرواق

(٤٩) أنشأتها زوج السلطان الملك الأشرف إسماعيل بن الأفضل وأم ولده الملك الظاهر يحيى المتوفاه عام (٨٣٦هـ/١٤٣٣م) ، وقد عرفت أيضاً بمدرسة أم السلطان . د. محمد سيف النصر ، نظره عامه إلى المدارس اليمنية ، مجلة الأكيل العدد الأول خريف ١٤٠٦هـ-١٩٨٥م ، ص ١٠٢ .

(٥٠) أنشأها الوزير العثماني حسن باشا سنة (١٠٠٥هـ/١٥٩٦م) تخليداً للذكرى مملوكة بكير آغا الذي لقي حتفه على إثر سقوطه من فوق فرسه . د. محمد سيف النصر ، المدارس اليمنية ، ص ١١٤ .

(٥١) د/ محمد حمزه ، بحوث ودراسات في العمارة الإسلامية ، دار نهضة الشرق ، ص ١٠٦-١١٩ .

(٥٢) الشعبي ، المصدر السابق ، ص (بدون) .

وكان الحسن بن إبراهيم بن أبي اليقظان عالم وفقه من أهالي ذي السفال، الأكرع، هجر العلم ومعاقله ، ص ٧٦٧



المضاف مع قاعدة المئذنة ، أن إنشاء هذا الجدار كان لاحقاً لإنشاء المئذنة .
٢- لو افترضنا أن هذا الجزء قد بنى بعد الزيادة الرابعة عام ٧٤٤هـ ، فسوف يتغير تخطيط بيت الصلاة ، عن ما هو عليه حالياً فى الآتى :

أ - كان سيتحدد امتداد عرض مقدم الجامع بعرض الجامع القديم ، أى أن طول امتداد بيت الصلاة من الشرق إلى الغرب سيكون بمقدار (١٤م) فقط لأنه لا يعقل أن يقوم المعمار بتوسعة هذا الجزء إلى درجة أن يبرز عن بيت الصلاة بمقدار (٤م).

ب- سوف تكون هناك مساحة امام المعمار لبناء الرواق الشرقي بحيث يمتد من جدار القبلة بجوار نهاية الجزء الامامي المضاف حتى المئذنة .

وبناءً على ما سبق فإن ترجيح تاريخ إنشاء هذه الزيادة فى الفترة ما بين إنشاء المئذنة ٧٢٤هـ وبين إنشاء المرحلة الرابعة من الجامع فى سنة ٧٤٤هـ ، أقرب للمنطق .

لذلك فإن الشكل النهائى لتخطيط الجامع بعد إضافة هذه الزيادة ، عبارة عن بيت للصلاة مساحته مستطيلة الشكل يمتد بطول (١٨م) من الشرق إلى الغرب ويعرض (١٤م) من الشمال إلى الجنوب ، مقسم من الداخل إلى ثلاث بلاطات بواسطة بائكتين من الأعمدة، بكل منها ثلاثة أعمدة تحمل السقف الخشبي تقطعهما بائكته فى الجانب الشرقي عمودية على اتجاه جدار القبلة وموازية للجدار الشرقي ، وأصبحت المئذنة داخله ضمن نطاق بيت الصلاة بعد إضافة الرواق الشرقي . (شكل ٢ ج)

المرحلة الرابعة :

أضيفت فى هذه المرحلة أكبر الزيادات للجامع الكبير ، وتتمثل فى الجزء الشمالى من بيت الصلاة المغطى بقباب . (شكل ٢ د ، ٣)

وهذه الزيادة من إنشاء القاضى شهاب الدين أحمد بن محمد الضرعانى كاتب إنشاء (٥٣) السلطان الملك المجاهد على (٥٤) سنة ٧٤٤هـ/١٣٤٣م ، وقد أشار إليها المؤرخ الشعبى بقوله "وفى سنة ٧٤٤هـ زاد القاضى شهاب الدين أحمد بن محمد الضرعانى بلداً الاصبحي نسباً كاتب إنشاء السلطان المجاهد على ، الصفان الآخران الذى فى الجامع المبارك بذى السفال" (٥٥) .

وقد جاءت هذه الزيادة بطول (١٨م) من الشرق إلى الغرب ، ويعرض (٦م) من الشمال إلى الجنوب ، تعلو بلاطه المحراب قبه كبيرة يحف بها من الشرق والغرب جناحان ، غطى كل منهما

(٥٣) كاتب إنشاء: من الوظائف التى عرفتها الدولة الرسولية ، وهى وظيفة عامة تقلدها جماعة من كبار الأدباء والكتاب كالأديب تاج الدين عبد الباقي فى اليمن . عبد الله الحبشى، حياة الأدب اليمنى فى عصر بنى رسول، وزارة الإعلام والثقافة باليمن ، الطبعة الثانية ١٩٨٠م ، ص ٢٩ .

(٥٤) السلطان الملك المجاهد على بن المؤيد داود بن المظفر بن عمر بن على بن رسول تولى الحكم سنة (٧٢١هـ/١٣٢١م) عقب وفاة أبيه وكان عمرة ١٥ سنة وقد عزل مرتين ثم أعيد للحكم حتى توفى سنة (٧٦٤هـ/١٣٦٣م). د. محمد عبد العال ، بنو رسول وبنو طاهر ، ص ١٨٥-٢٠٧. الخزرجى ، المسجد المسبوك فيمن ولى اليمن من الملوك ، مخطوط مصور ، وزارة الإعلام اليمن ، دمشق طبعة ثانية ، ١٩٨١م ، ص ٣٣٨-٤١٠ ، العقود اللؤلؤية ، ج٢ ، ص ١٣-١٠٧ . يحيى بن الحسن ، غاية الأمانى فى أخبار القطر اليمانى ، تحقيق د. سعيد عبد الفتاح عاشور، دار الكاتب العربى للطباعة والنشر، القاهرة ١٣٨٨هـ/١٩٦٨م ، ص ٤٩٤-٥١٧ .

(٥٥) الشعبى ، المصدر السابق ، ص (بدون) .



بأربع قباب صغيرة تتركز على صفيين من الدعامات (٥٦) ، بكل صف أربع دعامات ، تحمل ١٧ عقداً مدبباً ذي مركزين (٥٧) .

ولهذه القباب مناطق انتقال من المقرنصات (٥٨) ، بكل منها ثلاث حطات ، عدى القبة الوسطى الكبيرة فمنطقة انتقالها من الحنايا الركنية (٥٩) ذات القطاع المدبب .

وأصبح بيت الصلاة بعد هذه الزيادة عبارة عن مستطيل عرضه (١٨م) من الشرق إلى الغرب ، وطوله (٢٠,٤٠م) من الشمال إلى الجنوب . أما من الداخل فطوله (١٩م) وعرضه (١٦,٦٠م) .

وقد أورد الشعبي مقاسات بيت الصلاة في هذه المرحلة ، وحددها بالذراع بقولة "فكمل الجامع على هيئة حسنة وصار عرضه وطوله سواء اثنان وثلاثون ذراعاً" (٦٠) .

وبناءً على ما أورده الشعبي كان لابد من مقارنة ما جاء به وما هو على الواقع ، ولاتمام ذلك

(٥٦) عنصر الدعامة كان معروفاً في العمارة منذ العصور القديمة ، وقد استخدمت في العمارة الإسلامية في قبة الصخرة (٧٢٢هـ/٦٩١م) والمسجد الأموي بدمشق (٨٧هـ/٧١٣م) وغيرها . د. أحمد فكري ، مساجد القاهرة ومدارسها ، المدخل ، ص ١١٩ وقد اعتمد المعمار الرسولي على الدعائم بشكل أساسي في كافة مبانيه الدينية ، فنجدها في الأشرقية ، والمظفر والمعتبية وغيرها ، ونجدها أكثر استخداماً في منطقة تهامة ، وذلك نتيجة للبيئة السهلية الصحراوية إذ تتوفر فيها التربة الطينية ولا تتوفر فيها المحاجر التي من الممكن بناء الأعمدة منها . عبد الله الحداد ، المرجع السابق ، ص ٢٤٦ .

= على أن الدعامات قد ظهرت في اليمن قبل ذلك العصر ، ولكن بشكل محدود ، وهذا راجع في رأي الباحث إلى الميل إلى استخدام الأعمدة المنقولة من عمائر قديمة .

(٥٧) العقد المدبب : شاع استخدام هذا النوع من العقود في اليمن ، خاصة في العصر الرسولي ، حيث استخدمها المعمار لتتوج دخلات المحاريب والنوافذ والبوارج والمدخل ، وفي عقود دخلات المآذن ، ويعد استخدام هذا النوع من العقود استمرارية لما كان يتبع في العمائر السابقة لعهد الدولة الرسولية في اليمن . الراشد ، المنشآت المعمارية الرسولية في اليمن . رسالة ماجستير ، مخطوط ، جامعة الملك سعود ١٤١٢هـ-١٩٩٢م ص ٣٥٥ .

على أن أقدم مثل معروف لدينا لهذا النوع من العقود في العمارة الرسولية في المدرسة المنصورية العليا بزبيد . أما في العمارة الإسلامية اليمنية بشكل عام فأقدم مثل معروف لنا يتمثل في عقود جامع شبام كوكبان . المطاع ، المدرسة المنصورية بمدينة جين ، ماجستير ، مخطوط ، جامعة القاهرة ، ١٩٩٤م ، ص ٣٢٨ .

أما عن أقدم مثل في العمارة الإسلامية فنجد في الشام يرجع إلى عهد الوليد بن عبد الملك بن مروان في الجامع الأموي بدمشق (٧٦-٩٧هـ/٧١٢-٧١٥م) . د. فريد شافعي ، العمارة العربية في مصر الإسلامية ، عصر الولاة ، ج١ ، ص ١٧٣ ، العمارة العربية ماضيها وحاضرها ومستقبلها ، جامعة الملك سعود الرياض ، ١٤٠٢هـ/١٩٨٢م ، ص ٢٠١ .

(٥٨) من أقدم أمثلة المقرنصات التي وجدت بمصر نجدها في واجهة مسجد الأقرم بالقاهرة . انظر في ذلك : Dr. Hassan EL-Basha , The Muqarnas : Its Early used in Islamic Doorways and Towers, Minbar AL-Islam, Cairo, volume, VI, No 1, 1966 , p. 23 .

وقد أقبل المعمارون في العصرين الرسولي والطاهري على استخدام هذا النوع من مناطق الانتقال في عمائرهم الدينية ، وظهر ذلك بوضوح في منطقة تهامة ، المطاع ، المرجع السابق ، ص ٣٤٣ ، ٣٤٤ .

على أن أقدم مثل معروف لدينا لهذا النوع من المقرنصات يوجد في المدرسة الدعاسية بمدينة زبيد (٦٦٥هـ) . د. محمد سيف النصر ، المدرسة الدعاسية بمدينة زبيد دراسة أثرية وثائقية ، مجلة كلية الآداب بقنا ، العدد الثاني ١٩٩٣م ص ٨٦ .

(٥٩) أصل الحنايا الركنية فارسي ، وأقدم مثل لها في العمارة الإسلامية وجد في باب العامة في قصر الجوسق الخاقاني بسامراء . د. فريد شافعي ، العمارة العربية في مصر الإسلامية ، ص ١٤٤ .

وقد شاع استخدام هذا النوع من مناطق الانتقال في العمارة الدينية الإسلامية اليمنية في العصر الرسولي والطاهري والعثماني ، ولكن هذا لا يعني أن هذا النوع من مناطق الانتقال ظهرت في هذه العصور ، فقد ظهرت في وقت مبكر ومن المرجح أن ظهورها قد ارتبط بظهور عنصر القبة في اليمن .

على أن أقدم مثل باق معروف لدينا في قبة البهو بجامع السيدة بنت أحمد بمدينة جبلة (٤٨٠هـ) عبد الله الحداد ، المرجع السابق ، ص ٢٥٥ .

(٦٠) الشعبي ، المصدر السابق ص (بدون) .



لا بد من الإشارة إلى أن أهل اليمن يستخدمون الذراع العمري الذي يساوي لديهم ٦٦,٣٣ سم (٦١) ،
ويعد تحويل قيمة طول وعرض بيت الصلاة من الخارج والداخل ، اتضح عدم مطابقتها لما هو في
الواقع وهي كما يلي :

مقاسات بيت الصلاة من الداخل بالمتر (١٦,٦٠ × ١٩ م) وبالذراع (٢٥ × ٢٨,٦ ذراع)
ولتصحيح هذا الاختلاف بين المقاسات التي أوردها الشعبي وبين ما هو على الواقع ، افترض
الباحث ان قياسات الشعبي شملت كتلة المدخل الغربى فأصبح طول ضلع بيت الصلاة ، الخارجى
من المشرق إلى الغرب (٢١ م) بدلاً من (١٨ م) ، ويعد تحويل قيمة طول وعرض بيت الصلاة إلى
الذراع حسب الافتراض أصبح (٣١,٦٥ × ٣٠,٧٥ ذراع) وهذا يتطابق مع ما أورده الشعبي ، إذ لم
يتجاوز الفارق (١,٢٥) ذراع فقط . وربما يرجع هذا الفارق البسيط إلى التغييرات في جدران الجامع
نتيجة للترميمات المتكرره التي أجريت للجامع .

ولم تقتصر الزيادة التي أجريت عام (٧٤٤هـ) على بيت الصلاة فقط بل شملت اصلاح والبركة
المطاهر ، وقد اشار إليها الشعبي بقوله .. "وأصلح البرك والمتوضآت" (٦٢) . ومن المرجح أن
إصلاح البركة قصد به ترميمها وتوسعتها ، كما يرجح أن المطاهر المطلة على البركة من ناحية
الجنوب تتبع هذه الزيادة.

أما بخصوص نوعية طراز التخطيط الذى ظهر فى مدينة ذى السفال مع هذه الزيادة، فهو طراز
جديد لم نلاحظه فى مباني مدينة ذى السفال من قبل ، وكان أول ظهوره فى اليمن بشكل عام فى
الجامع المظفر (٦٦٦هـ/١٢٦٧م) (٦٣) بمدينة تعز. ويليه تاريخياً مقدم جامع إب الكبير (منتصف
القرن السابع الهجرى / ١٣ م) (٦٤) . ثم بيت الصلاة فى المدرسة الأشرفية بتعز (٨٠١هـ/١٣٩٨م)
(٦٥) وبيت الصلاة فى المدرسة الظاهرية بتعز (٨٣٥هـ/١٤٣٢م) (٦٦) . واستمر العمل بهذا النوع
من التخطيط فى العصر الطاهري ومثال ذلك مقدم بيت الصلاة فى جامع أحمد بن علوان (٦٧)

(٦١) الأكوغ ، جامع صنعاء ابرز معالم الحضارة الإسلامية فى اليمن، متاحف صنعاء دار الآثار الإسلامية ، ص ١٥ .
الذراع العمري : هى ذراع عمر بن الخطاب التى يمسح بها أرض السواد وهى ذراع وقبضة وابهام قائمة، وكان أول من مسح بها بعده
عمر بن هبيرة .

د. محمد عبد الستار عثمان ، الإعلان باحكام البنين لابن الرامى ، دراسة أثرية معمارية ، درا المعرفة الجامعية الإسكندرية
١٤٠٩هـ/١٩٨٩م ، ص ١٦٨ .

(٦٢) الشعبي ، المصدر السابق ، ص (بدون).

(٦٣) الراشد ، المرجع السابق ، ص ١٣٥ .

(٦٤) وهى توسعه حدثت فى العصر الرسولى قام بها أسد الدين محمد بن الحسن توفى (٦٧٧هـ/١٢٧٨م) - د. ربيع حليفه ،
التصور التأسيسي وأهميتها فى دراسة العمارات اليمينية الإسلامية ، مستلة من مجلة التاريخ والمستقبل ، قسم التاريخ ، جامعة
القاهرة ، العدد الأول ، المجلد الثانى يناير ١٩٩٢م ، ص ٢٥٩ ، تربة وجامع أحمد بن علوان ، ص ٣٣ .

(٦٥) د. محمد سيف النصر ، نظره عامة إلى المدارس اليمينية ، الأكليل العدد الأول لسنة ١٤٠٦هـ/١٩٨٥م ، ص ١١٠ ، د. مصطفى
شيحه، المدخل ، ص ٩٠ .

(٦٦) أنظر المخطط الافتراضى لى : Noha Sadek , op. cit , p. ٤٤٥ ، fig ٧٣٢ .

وهى مدرسة دراسة كانت موجودة فى مدينة تعز ، فى موضع يعرف الآن بحافة الظاهر ، انشأها السلطان الظاهر يحيى بن الملك
الأشرف اسماعيل بن الملك الأفضل . الأكوغ ، المدارس ص ٢٩٦ ، ٢٩٧ .

(٦٧) كان والده أحد رجال الدولة لدى الملك المسعود بن الملك الكامل الأيوبي ، واصبح هو فى العصر الرسولى من كبار مشاهير
الصوفية فى اليمن فى القرن (٧هـ/١٣م) . عبد الله الحبشى ، الصوفية والفقهاء فى اليمن ، مكتبة الجيل الجديد ، ١٣٩٦هـ/١٩٧٦م ،
ص ١٥ ، حمود القيرى ، ديوان الفتوح لأحمد بن علوان اليمنى ، رسالة ماجستير كلية الآداب جامعة القاهرة ، ١٩٨٨م ، ص ١٠ .



بمدينة بفرس (٦٨) (٩٢٠-٩٢٣هـ/١٥١٥-١٥١٧م) (٦٩) (شكل ٩، ١٠، ١١).

وبناءً على ما سبق فإن الجزء الذي يتبع الزيادة الرابعة بالجامع الكبير بمدينة ذى السفال يعتبر ثانى مثل ظهر فى اليمن بعد جامع المظفر ، واسبق من المدرسة الأشرفية ونتيجة لذلك يمكن القول أن المدرسة الأشرفية قد تأثرت بجامع المظفر بحكم القرب فى الموقع ، ولكنها تأثرت بالجامع الكبير بمدينة ذى السفال بشكل اكبر ، إذ تبدو وكأنها نسخة مطابقة له من حيث القبة الوسطى . وعدد القباب التى تحف بهذه القبة من الجانبين وعددها أربع فى كل جانب . بالإضافة إلى التشابه الكبير بينهما فى شكل منطقة انتقال القبة الكبرى من الخارج وتزيينها بالشرافات ، مع الأخذ فى الاعتبار الفارق الكبير فى دقة وجمال التنفيذ فى بناء المدرسة الأشرفية سواءً من ناحية استغلال الفراغات وتوزيع الوحدات المعمارية أو من ناحية الزخارف البديعة فهى برأى الباحث دره الآثار الإسلامية اليمنية وأحسن ما أبدعه المعمار الرسولوى .

المرحلة الخامسة :

وفى هذه المرحلة تم تجديد سقف الجامع القديم (المرحلة الأولى) بسقف خشبى يقوم على أعمدة خشبية ، بدلاً عن السقف الخشبى السابق ، وتميز عنه بزخرفته ، وقد وجد قيم الجامع الفقيه يحيى بن سعيد فتحى حميد تاريخاً على أحد اللوحات التى نقضت منه سنة ١٣٨٤هـ/١٩٦٤م ، أنه كان اصلاح هذا السقف فى ١٧ يوم خلت من شهر ذى القعدة الحرام سنة (٨٦١هـ/١٤٥٧م) على يد محمد بن بكرى ناصر (٧٠) .

المرحلة السادسة :

تنحصر الزيادة فى هذه المرحلة فى المدخلين الغربى والشرقى ، ومن المرجح أن انشاءهما كان سبباً فى إغلاق باب الخضر وتحويله إلى حجرة لخزن قطع المصاحف . وقد عثر على نصين تأسيسيين فى المدخل الغربى فى حالة لا بأس بها من الحفظ ، أحدهما على دلقة الباب الخشبى ، والآخر على واجهة العتب الخشبى الذى يعلو فتحة المدخل (٧١) ، وقد ورد عليه تاريخ الإنشاء فى شهر ذى الحجة الحرام سنة ٩٨٥هـ/١٥٧٧م بأمر محمد الدخلة . أما المدخل الشرقى فقد عثر على العتب الخشبى الذى يعلوه نص تأسيسى أصبح فى حالة رديئة فقد اهترت حروفه وتساقطت نتيجة لتعرضه للعوامل المناخية المختلفة ، ولكن يرجح الباحث أنه أنشئ مع المدخل الغربى . وذلك بناءً على تشابه النصين من حيث وضع الكتابات على أعتاب خشبية ، ونوعية الخط واسلوب تنفيذ الخط بطريقة الحفر البارز .

(٦٨) بفرس : قرية فى ناحية جبل حبشى من قضاء الحجرية التابع لمحافظة تعز ، واشتهرت بوجود جامع الشيخ أحمد بن علوان الحجرى، مجموع بلدان اليمن وقبائلها ، ج٤ ، ص ٧٨٥ .

(٦٩) قام بإنشائه السلطان عامر بن عبد الوهاب بن داود الطاهرى الذى تولى الحكم فى جمادى الأولى سنة (٨٩٤هـ/١٤٨٩م) وأمتدت فترة حكمه حتى سنة (٩٢٣هـ) د. ربيع خليفة تربه وجامع احمد بن علوان بقرية بفرس ، مجلة كلية الآثار ، جامعه القاهرة العدد الخامس ١٩٩١م ، ص ٢٣، ٢٤ ، أما بخصوص الزيادة المعمارية السابق ذكرها أنظر :

Center for Yemeni - Italian Archaeological Research Islamic Section, Materials for Atypology of Yemeni Religious Architecture , 1987 compaign , p. 30 .

(٧٠) أنظر نص الوثيقة ص ١٥٨-١٥٩ ،

(٧١) انظر نص الكتابات فى ص ٣٧ .



المرحلة السابعة :

وتمت هذه المرحلة (٧٢) على يد القاضي عبد الرحمن بن عبد الملك بن أحمد الجنيد سنة ١٣٥٧هـ/١٩٣٨م (٧٣) وتمثلت في إضافة رواق في الجانب الغربي من الفناء إلى الغرب من البركة ودورات المياه ، حددتها الوثيقة بطول (١٥) ذراع ، أي بطول (٩,٩٠م) ويتكون هذا الرواق من بائكة من الدعامات الحجرية ، تطل على البركة تحمل أربعة عقود نصف دائرية ، وفي منتصف الرواق يوجد صف من الأعمدة الحجرية تحمل السقف مباشرة ، وبالإضافة إلى هذا الرواق فقد أضافت هذه الزيادة إلى مساحة الجامع جزءاً جديداً زاد من طوله من الناحية الجنوبية ، وقد شغل هذا الجزء مجموعة من الخلايا ، عددها عشر ، رتبت في صفين متقابلين يفصل بينهما ممر ضيق ولهذا الجزء المضاف مدخل يقع في الجهة الغربية في المنطقة الفاصلة بين الرواق السابق ذكره وبين مجموعة الخلايا . وهو مدخل بسيط بإتساع (١م) وبارتفاع (١,٦٠م)

المرحلة الثامنة :

وهي آخر مرحلة تعرض لها الجامع للتجديدات والإضافات ، قام بها القاضي عبد الرحمن بن عبد الله بن أحمد الجنيد في سنة ١٣٨٤هـ/١٩٦٤م (٧٤) وشملت هذه المرحلة نقض السقف الخشبي وإزالة الأعمدة الخشبية ، وعمل سقف آخر بالأسلوب المتبع في أغلب المنشآت الإسلامية اليمنية ، ويتم ذلك برص الأخشاب مباشرة بعرض المكان من البائكة إلى البائكة المقابلة ، وترص أفرع الأشجار عليها بأوضاع مستعرضة لإتجاه الأخشاب الطولية ، ثم توضع طبقة طينية فوقها بحيث تغطي أوضاع الأفرع وفراغاتها ، ثم تغطي بعد جفافها بطبقة من القضاض (٧٥) . وبعد هذه الزيادة اكتمل الجامع الكبير بالشكل الذي هو عليه حالياً .

وظيفة المنشأة :

يقوم الجامع بوظيفة الصلاة الجامعة ، وصلاة العيدين ، بالإضافة إلى صلاة الفروض الخمسة اليومية ، كما أنه يقوم بوظيفة إيواء الفقهاء والمهاجرين في حجرتي السكن التي إلى الجنوب من المئذنة ، وقد استدلينا على ذلك من خلال وثيقة الوقف (٧٦) ، التي تنص على صرف غله الأموال التي اشتراها على بن محمد بن المنصور المتوكل على الله ، والتي أوقفها للصرف على الفقهاء ، والمهاجرين بالجامع الكبير ، وقد جعل النظر في صرف هذه الأموال لناظر أوقاف الجامع في حينه

(٧٢) تعتبر هذه الإضافات والتي تليها حديثه تمت في القرن العشرين ، وهي خارج فترة موضوع الدراسة ، ولكن لزم إدراجها لإيضاح حلقات تطور الجامع .

(٧٣) أنظر نص الوثيقة ، ص ١٥٨ .

(٧٤) أنظر نص الوثيقة ص ١٥٨ . وسجل هذا التاريخ على الجدار الغربي للرواق .

(٧٥) القضاض : من أوائل المواد استعمالاً لدى المعمار اليمني تعود أقدم اكتشافاته إلى القرن الخامس قبل الميلاد زمن القتبانيين ، استخدمت في أعمال المباني كمونة تكسية للأسطح والجدران الخارجية ، فهي لا تتأثر بالتصدع لتأثيرات الرطوبة أو الماء وخاصة في جدران السدود والبرك وسواقي المياه ، والمادة الرئيسية التي تدخل في تركيب القضاض مادة الجير التي تنتشر محاجرة في الجبال المعروفة بالهلق . سلطان محسن سلام ، الحرف التقليدية الإسلامية في العمارة اليمنية ، رسالة ماجستير مخطوط ، كلية الفنون الجميلة جامعة حلوان ، ١٩٨٩م ، ص ١٢٨ .

مطهر الأرياني ، القضاض ، بحث نشر في الموسوعة اليمنية ، مؤسسة العفيف الثقافية صنعاء ، دار الفكر المعاصر ، بيروت ، ١٤١٢هـ / ١٩٩٢م مجلد ٢ ، ص ٧٧٠-٧٧٢ .

(٧٦) تم العثور على هذه الوثيقة لدى عبد الكريم بداح من أهالي مدينة ذي السفال .



، وقد كتبت بخط العلامة يحيى بن حسين المحرابى (٧٧) فى سنة ١١٨٤هـ / ١٧٧٠م (٧٨) ، وبناءً على ما سبق يمكن القول أن الجامع الكبير كان يقوم بالدور الاجتماعى إلى جانب الدور الدينى والروحى ، وقد ارتبط هذا الدور بالمسجد باعتباره الشئ الوحيد الذى تملكه الجامعة مشتركة ، بغض النظر عن من يكون بانية (٧٩) . كما أن الجامع كان يقوم بوظيفة التدريس ، على هيئة حلقات درس تقام فى بيت الصلاة ، وذلك قبل إنشاء الرواق الغربى المطل على الغناء ، الذى أصبح فيما بعد يقوم بوظيفة إيوان التدريس .

(٧٧) هو من أسرة السيد يحيى بن عبد الله المحرابى الحسنى اليمنى ، الذى تولى للمهدى صاحب المواهب محمد بن أحمد بن الحسن بن القاسم ، مدينة ذى حبله وذى السفال وما إلهما من المناطق . وقد توفى بعد ١١٢٠هـ . محمد بن زيارة ، نشر العرف لنبله اليمن بعد الألف ، مركز الدراسات والبحوث اليمنى - صنعاء ، دار الأدب بيروت ١٤٠٥هـ / ١٩٨٥م ، ص ٣٤٥ .

(٧٨) أنظر نص الوثيقة ، ص ٢٤٥ .

(٧٩) د. حسين مؤنس ، المساجد ، عالم المعرفة ، العدد ٣٧ صفر / ربيع الأول ١٤٠١هـ - يناير ١٩٨١م ، ص ٣٨ .



الفصل الثاني مساجد الفروض





على الرغم من الأهمية الكبيرة التي نالها المسجد الجامع في المدينة الإسلامية ، فقد كان أول ما يخطط فيها، ومن حوله كانت تخطط خطط المدينة وتنتهي إليه شوارعها وأزقتها (١) ، وقد ترتب على ذلك إنشاء مسجد جامع واحد في المدينة تقام فيه الصلوات الجامعة والخطبة (٢) . إلا أنه جاءت الحاجة إلى إقامة مساجد أخرى لإقامة الصلوات الخمس اليومية في أحياء المدينة المختلفة ، ومن هنا ظهرت المساجد غير الجامعة ، وقد نالت هذه المساجد أهمية كبيرة في اليمن ، فكان لا يخلو حي أو شارع إلا وفيه مسجد . وتضم مدينة ذي السفال عدداً من المساجد الجامعة ولكن الذي يهمنا ما يدخل منها ضمن فترة موضوع الدراسة وهما مسجد السيد ومسجد قبة النساء اللذان سوف أتناولهما بالوصف والتحليل . حيث ترجع بقية المساجد في المدينة الى القرن التاسع عشر وما بعده (بداية القرن العشرين).

١ - مسجد السيد :

الموقع :

يقع مسجد السيد في جنوب شرق المدينة بالقرب من قبة يحيى بن أبي الخير العمراني ، ومسجد القبة .

المنشئ :

يعرف هذا المسجد باسم "مسجد السيد" وينسب إلى السادة (٣) من بنى النوعه ، الذين لا يزالون يديرون أموال الوقف الخاصة بالمسجد، ولم يكن يعرف بالتحديد شخصية المنشئ وتاريخ الإنشاء ، ولكن الباحث توصل الى ان المنشئ هو محمد بن المهدي بن الهادي النوعه، وهذا ما سوف يحاول الباحث اثباته بعد الانتهاء من وصف المنشأة للاستفادة من النصوص الكتابية التي عثر عليها الباحث بالإضافة إلى الشواهد الأثرية .

حالة المنشأة :

لاتزال معظم أجزاء المسجد بحالة لا بأس بها من الحفظ ، فيما عدى الممر الغربى وايوان التدريس الشمالى والحجرة المجاورة له من جهة الشرق ، وكذلك الكتاب الذى تعرض للإهمال وعدم الترميم ، ويظهر ذلك بوضوح من خلال نمو الأعشاب بداخله وأصبح ملجأً للزواحف والحشرات لدرجة يصعب على المرء دخوله .

أما الممر الغربى فقد تساقط الجزء الجنوبي من سقفه ، والأجزاء الباقية معرضة للإنهيار، وكذلك الإيوان الشمالى الذى إنهار سقفه تماماً ، وأصبحت الانقراض الناتجة عن الهدم مكومة بداخل

(١) كان مسجد الرسول أول شئ اختط في وسط المدينة المنورة ومن حوله اختطت خط المهاجرين ، وسارت مدن الأمصار الناشئة على هذا النهج في اختيار موضع متوسط في المدينة لإقامة المسجد الجامع ، ومن أمثلة ذلك البصرة ، الكوفة ، الفسطاط ، القيروان، وأصبح هذا الاتجاه ، قاعدة تقليدية في المدن الإسلامية بعد ذلك . د. محمد عبد الستار عثمان ، المدينة الإسلامية ، عالم المعرفة العدد ١٢٨ ، ١٤٠٨ هـ / ١٩٨٨ م ، ص ٢٣٤ ، ٢٣٥ .

(٢) تغير ذلك في القرن السابع الهجرى بناءً على فتوى الفقهاء ، بجواز تعدد الخطبة وصحة صلاة الجمعة بعدد من المصلين يصل إلى أربعين ، وهنا بدأت ظاهرة تعدد المساجد الجامعة بالمدينة الإسلامية نتيجة لامتداد العمران وكثافة السكان . د. محمد عبد الستار عثمان ، المرجع السابق ، ص ٢٣٨ .

(٣) السادة : مفردتها السيد ، وهى فى اللغة المالك الزعيم ، وقد أطلق كلقب عام على الإجلاء من الرجال ، واصطلح على إطلاقه على أبناء على بن أبى طالب . د. حسن الباشا ، الألقاب ، ص ٣٤٥ .



الإيوان ، وما تبقى من المسجد لن يدوم طويلاً إذا لم تجر له ترميمات تعيد له تماسكه وثباته .

الوصف المعماري : (شكل ١٢)

جاء تخطيط مسجد السيد على نمط التخطيط الشائع للمساجد اليمنية الذي يتكون عادة من بيت للصلاة وفناء مكشوف بالإضافة إلى البركة ودورات المياه ، وهناك أمثلة كثيرة لهذا النوع من التخطيط منتشرة في أنحاء اليمن (٤) . ولكن يأخذ في الاعتبار الاختلافات الموجودة بينها في بعض التفاصيل مثل شكل ومساحة بيت الصلاة ، والفناء وموقع كل منهما ، فكل منها مميّزاته الخاصة .

والمسجد ذو مساحة مستطيلة تتجه من الشمال إلى الجنوب بطول (٢١م) وعرضها من الشرق إلى الغرب (١٦م) تجمع بداخلها المسجد والإيوان والكتاب (المعلّمة) والحجرة الضريحية والفناء المكشوف ودورات المياه والبركة وحجرة السكن . (شكل ١٢)

الواجهات :

نتيجة لوقوع المسجد في منطقة تخلو من المساكن فإنه يطل على الخارج بأربع واجهات هي الشمالية والجنوبية والشرقية والغربية .

الواجهة الشمالية :

تمتد بطول (١٥) النصف الغربي من هذه الواجهة بطول (٧,٣٠م) بحيث تبدأ واجهه الحجرة الضريحية من الغرب بطول (٣,٥٠م) تليها واجهه بيت الصلاة بطول (٣,٨٠م) التي تتوسطها كتلة المحراب وهي بعرض (١,٢٠م) أما ارتفاعها فلم يتبق ظاهراً منه سوى (١م) نتيجة لتراكم الأتربة في هذا الجزء ونمو الأعشاب الكثيفة التي غطت الجزء السفلي من هذه الكتلة وجدار المسجد . (لوحة ١٧)

ويفتح في هذا الجزء من الواجهة نافذتان صغيرتان، الغربية تفتح على الحجرة الضريحية وهي على ارتفاع (٢,٥٠م) من الجدران ، ومقاساتها (٠,٤٠ × ٠,١٥م) أما النافذة الشرقية فتقع فوق كتلة المحراب وعلى نفس مستوى ارتفاع النافذة الغربية ، ومقاساتها (٠,٣٢ × ٠,١٣م) ، ويعطو هذا الجزء من الواجهة زخرفة هندسية بارزة على هيئة المقرنصات .

وتمتد بقية هذه الواجهة ناحية الشرق بطول (٧,٧٠م) وتمثل الجدار الشمالي للإيوان الشمالي وحجرة السكن التي بجواره .

ويلاحظ على هذه الجدران أن بنائها أقل اتقاناً من جدران بيت الصلاة إذ تظهر عليه الفواصل بين المداميك وأحجارها قليلة التهذيب ، وكان يعلوها شرفات مدرجة مبنية بشكل بسيط وغير متقن لم يتبق منها سوى اثنتان .

(٤) ومن أمثلة تلك المساجد مسجد الشهيدين (٤٠هـ) مسجد الفليحي (٦٦٥هـ/١٢٦٦م) مسجد محمود (٧٤٢هـ/١٣٤١م) مسجد الأبهري (٧٧٦هـ/١٣٧٤م) مسجد الطواشي (١٠٢٨هـ/١٦١٩م) بمدينة صنعاء ، ومسجد النزاري بمدينة صنعاء ، ومسجد سعيد (٨٩٤هـ) بمدينة ثلا ومسجد الرباط بمدينة جبن ، ومسجد الشريفة بمدينة كوكبان . أنظر الحجري ، مساجد صنعاء عامرها وموفيهها، مكتبة اليمن الكبرى صنعاء ، ١٣٦١هـ ، ص ٥٩ ، ٩٠ ، ٩٥ .

Italian Archaeological Research , 1985 Campaign , p. 382 .

عبد الرحمن جار الله، المرجع السابق، ص ٢٢٢، إبراهيم المطاع ، المرجع السابق ، ص ١٢٩ ومن أمثله في العالم الإسلامي مسجد قصر الحلبات (٦٧هـ/٧٠٧م) ومسجد بوفقاته في سوسة (٢٢٣-٢٢٦هـ/٨٢٨-٨٤١م) ومسجد محمد بن خيرون في القيروان C reswell, KA.C, op. cit , p 167, 352, 388 .



الواجهة الجنوبية :

تطل هذه الواجهة على المقبرة ، وتمتد بنفس طول الواجهة الشمالية وهي عبارة عن سور المسجد الجنوبي ، وأهم ما يميزها وجود المدخل الرئيسي للمسجد في منتصفها وهو مدخل بسيط يتكون من فتحة باب بارتفاع (١,٧٠م) ويعرض (٠,٩٥م) . كما يوجد في الركن الشرقي لهذه الواجهة كتلة المدخل الخاص بالكتاب .

الواجهة الغربية :

تمتد هذه الواجهة بطول (٢١م) من الشمال إلى الجنوب وتطل على الجزء الغربي من المقبرة ، وتبدأ في الشمال بجدار الحجرة الضريحية الغربي بطول (٩,٦٠م) يليه إلى الجنوب سور المسجد الغربي وهو بطول (١١,٤٠م) . (لوحة ١٧)

الواجهة الشرقية :

تمثل هذه الواجهة سور المسجد الشرقي ، ويلاحظ على هذا السور أنه بنى بأحجار قليلة التهديب ، والفواصل التي بين الأحجار واسعة وشبه خالية من المواد اللاصقة ، بعكس بقية الجدران التي كسيت الفواصل بين الأحجار بمادة القضاض . (لوحة ١٨)

أما بخصوص طول هذه الواجهة فهي تمتد بنفس طول الواجهة الغربية.

بيت الصلاة من الخارج :

يتكون بيت الصلاة من الخارج من مساحة مستطيلة الشكل تمتد من الشمال إلى الجنوب بطول (٩,٦٠م) من الشرق إلى الغرب .

ويندمج بيت الصلاة مع القبة الضريحية في كتلة واحدة تظهر من الخارج وكأنها تخص بيت الصلاة فقط، خاصة بعد انهيار القبة التي كانت تعلو منتصف الحجرة والتي كانت تميزها ، ولا يفصل بينهما إلا جدار بعرض (٠,٥٠م) .

والحق أن هذا النوع من التخطيط انفراد به مسجد السيد ، إذ أنه يمثل النموذج الوحيد الموجود بين عمائر مدينة دي السفال الديني الذي جاء على هذه الصفة، من ناحية وجود بيت الصلاة والقبة الضريحية في كتلة واحدة .

الواجهة الجنوبية :

تطل الواجهة الجنوبية على الفناء والبركة بطول (٤,٣٠م) يتوسطها المدخل بارتفاع (١,٦٢م) واتساع (٠,٨٥م) يتوجه عقد مدبب يعلوه فتحة معقوده بعقد مدبب آخر يتوسطه نافذة دائرية الشكل شغلت بساتر جصي (لوحة ١٩) ، ويبدو من خلال شكل البناء أنه قد أجرى عليه ترميم بعد سقوط بعض الأحجار من المنطقة التي ما بين عقد المدخل وبين الفتحة المعقودة السابق ذكرها ، لذلك جاءت أوضاع الأحجار المعاد ترميمها غير متسقة مع المداميك ، بل أن المعمار ارتفع بقطعة من الأحجار حتى حجبت جزءا من النافذة الدائرية، وأخفت المعالم التي تحدد أسفل الدخلة المعقودة. ويزين قمة الواجهة زخرفة تشبه التي في الواجهة الشمالية .

الواجهة الشرقية :

تطل على الفناء بطول (٦,٨٠م) ، ويتوسط هذه الواجهة فتحة باب بارتفاع (١,٦٥م) وياتساع (٠,٩٠م) يتوجه عقد مدبب ذو مركزين ، ويعلو الباب فتحة معقودة بعقد مدبب يتوسطها نافذة



دائرية الشكل شغلت بساير رخامى (قمرية) ويكتنف هذه الفتحة من الجانبين فتحتان مستطيلتان ارتفاع كل منهما (٠,٤٠ م) وعرض (٠,١٥ م). أما الواجهة الشمالية فقد تعرضنا لها عند وصف واجهات المسجد الخارجية .

بيت الصلاة من الداخل :

مساحة بيت الصلاة من الداخل مستطيلة الشكل تمتد من الشمال إلى الجنوب بطول (٨,٦٠ م) ويعرض (٣ و ٣٠ م) من الشرق إلى الغرب ، يتوسط جدارها الجنوبي مدخل محورى على المحراب . ويتوسط جدار بيت الصلاة الشمالى حنية المحراب اتساعها (١ م) وارتفاعها (١,٨٠ م) عمقها (٠,٩١ م) يتوجها عقد نصف دائرى ، زخرفت واجهته بعقد خماسى الفصوص يماثل العقد الذى يزين صدر محراب مسجد ابن على ، وفى شبابيك المدرسة الياقوتية ومدرسة الهتارى بمدينة حيس (٥) ، وعقد المدخل الشرقى لجامع المجاهد على بن طاهر (٦) (٨٥٨ هـ / ١٤٤٥ م) فى مدينة جبن (٧) . (لوحة ٢١) .

كما أن جدران بيت الصلاة مكسيه بمادة الجص ، ولكنها خالية من أية عناصر كتابية أو زخرفية .

القبّة الضريحية :

تقع القبّة الضريحية إلى الغرب من بيت الصلاة ، وهى ملتصقة به ولا يفصل بينهما سوى جدار ، إذ انهما يكونان كتلة بنائية واحدة. مساحتها مستطيلة الشكل تمتد بامتداد رواق الصلاة بطول (٩,٦٠ م) ويعرض (٤ م) من الشرق إلى الغرب ، ولها مدخل من داخل رواق الصلاة فى منتصف الجدار الغربى ، مقابل لمدخل رواق الصلاة الشرقى ارتفاعه (١,٦٥ م) وعرضه (٠,٩٠ م) (٨) .

الفناء :

يشغل الفناء الجزء الشرقى من المسجد ، يحده من الشرق حجرة السكن والسلم المؤدى إلى سطحها العلوى ، ومن الغرب رواق الصلاة ، ومن الجنوب الكتاب ، دورات المياه ، ومن الشمال الإيوان . أبعاده من الشمال إلى الجنوب (٦,٨٠ م) ومن الشرق إلى الغرب (٦ م) .

الإيوان :

يقع فى الطرف الشمالى للفناء يحده من الغرب رواق الصلاة ومن الشرق حجرة السكن ، مساحته مستطيلة الشكل تمتد من الشرق إلى الغرب بطول (٣,٨٠ م) ويعرض (٣ م) من الشمال إلى الجنوب ، يطل بواجهته الجنوبية على الفناء التى يتوسطها فتحة الإيوان المعقودة بعقد نصف دائرى اتساعه (٢,٤٥ م) وارتفاع فتحته (١,٩٥ م) ، وقد سدت فتحة المدخل بالأحجار كما أن سقفه المسطح قد سقط بالكامل . (لوحة ٢٠) .

(٥) عبد الله الحداد ، المرجع السابق ، ص ٢٥٠ .

(٦) الملك المجاهد شمس الدين على بن طاهر بن معوضه المؤسس للدولة الطاهرية مع أخيه الظافر عامر الأول . أنظر المطاع ، المدرسة المنصورية بجبن ، ص ٨٤ .

(٧) يقع هذا المسجد فى مدينة جبن إلى الجنوب الغربى من سوق المدينة .

(٨) أنظر وصف القبّة الضريحية بشكل مفصل مع مناقشة التخطيط والموقع فى الباب الثالث ص ١٢٠-١٢٧



حجرة السكن :

تقع فى الركن الشمالى الشرقى بجوار الإيوان الشمالى ، وهى بطول (٣,٧٠م) من الشمال إلى الجنوب ، وعرضها (٣م) من الشرق إلى الغرب ، ويفتح فى منتصف جدارها الجنوبى مدخل بارتفاع (١,٣٠م) ويعرض (٠,٧٠م) ويتقدم هذه الحجرة من الجنوب سلم صاعد باتجاه الشمال ترتكز قمته على سطح الحجرة ، وهو بعرض (١,٦٥م) مكون من سبع درجات ، ويؤدى إلى سطح هذه الحجرة المكسى بمادة القضاض .

وإذا بحثنا عن وظيفة هذا السلم وسبب انشائه لوجدنا أن المعمار قام بإنشاء هذا السلم لاستغلال سطح الحجرة والإيوان المجاورة له معاً كمكان للتعليم نتيجة لكثرة عدد الطلاب الذين لا يستوعبهم الإيوان بدليل وجود السقف المعد لجلوس الطلبة فقد كسى بمادة القضاض بطريقه مختلفه عن السقوف الأخرى.

وجدير بالذكر أن وجود الإيوان وحجرات السكن بالمسجد يثير بعض التساؤلات مفادها هل الإيوان وحجرات السكن يقتصر وجودها على المدارس ؟ وهل هى من العناصر التى يمكن الاعتماد عليها فى التفريق بين المنشأتين؟

والحق أن الكثير من العلماء والباحثين قد تعرضوا للفرق بين المسجد والمدرسة من ناحية التكوين المعماري (٩) . ولكن الفرق بين هاتين المنشأتين فى اليمن يكتنفه بعض الغموض ، فكثير من العناصر مثل بيت الصلاة والإيوان وحجرات السكن وعملية التدريس والصرف على الطلاب من أموال الوقف نجدها تشترك فيها كلا المنشأتين .

واتفق مع هذه الآراء فى كون الإيوان والمسكن من أبرز مرافق المدرسة ، ولكن هذا لا يمنع من وجود الإيوان فى المساجد ، وهذا اما نجده فى ذى السفال ، فى مسجد السيد ، والجامع الكبير ، وهى ميزة نجدها فى اليمن بشكل عام . ويقوم هذا العنصر المعماري بالوظيفة ، التى يقوم بها فى المدرسة ، وقد تكون خاصيه تميزت بها مساجد اليمن .

أما المسكن فهى من المرافق المهمة والأساسية فى كثير من المدارس ، ولكن لا يمكن الاعتماد على وجودها كعامل أساسى للتفريق بين المنشأتين ، إذ توجد مدارس فى ذى السفال لا تحتوى على مساكن مثل المدرسة الفخرية والمدرسة الياقوتية ومدرسة مديه ، وعلى العكس لدينا مساجد بها مساكن مثل الجامع الكبير ومسجد السيد ، وهناك أموال موقوفه على تلك المساجد للصرف على الفقهاء والمهاجرين ، ونستدل على ذلك من خلال ما جاء فى وقفيه على بن محمد بن المنصور بن المتوكل الذى أوقف أموال كثيرة على الجامع الكبير بذي السفال مؤرخه بسنه ١١٨٤هـ / ١٧٧٠م (١٠) .

(٩) هناك عدة آراء حول هذا الموضوع تذهب فى مجملها إلى أن الفرق بين المدرسة والمسجد يكمن فى أن المدرسة تتميز بوجود المساكن وإيوان التدريس ، وتعيين المدرس فيها يكون من قبل صاحب المنشأة ، انظر د. أحمد فكرى ، مساجد القاهرة ومدارسها ، ج١ ، ص ١٥٥-١٦٠ ، د. حسن اليانبا ، دراسة جديدة فى نشأة الطراز المعماري للمدرسة المصرية ذات التخطيط المتعامد ، مجلة كلية الآثار ، جامعة القاهرة العدد الثالث ١٩٨٩م ، ص ٥٦ . د. مصطفى شبيحه ، دراسة مقارنة بين المدرسة المصرية والمدرسة اليمنية ، بحث نشر فى كتاب تاريخ المدارس ، الهيئة المصرية العامة للكتاب ١٩٩٣م ، ص ٤١٣ ، ٤١٤ . د. أحمد شلهبى تاريخ التربية الإسلامية ، ج٤ ، مكتبة النهضة المصرية ١٩٦٦م ، ص ١٠٢ ، د. عفاف صبره ، المدارس فى العصر الأيوبي ، كتاب تاريخ المدارس ، ص ١٦٦ .

(١٠) انظر نص الوثيقة الملحق (١) ، ص ١٥٦ .



وبناء على ما سبق فإن الباحث يرى أن الفرق بين المسجد والمدرسة لا يكمن في وجود المساكن أو الإيوان من عدمها، بل في الآتى :

- ١- الغرض الذى انشئت من أجله المنشأة ، ويتضح ذلك من خلال النص التأسيسى أو الوثائقى.
- ٢- الطراز المعمارى السائد فى المنشآت العامة الإسلامية (١١) .
- ٣- متطلبات المنشئ لها علاقة كبيرة فى تحديد شكل تخطيط المنشأة ونوعية الوحدات المعمارية الموجوده بها (١٢) .
- ٤- لو اتفق وجود الوحدات المعمارية فى المدرسة والمسجد كما سبق وأن وضحنا فى الأمثلة السابقة فإن التسميه التى تطلق على المنشآت الدينية من مسجد ومدرسه وخانقاه اطلاق مختص بإحدى الوضائف التى تؤديها المنشأة رغم تأديتها للوضائف الأخرى بغض النظر عن التخطيط (١٣) .
ونتوصل من خلال ذلك إلى أنه ليس هناك ثمة فرق كبير بين المسجد والمدرسة من الناحية المعمارية إلا ما ندر ، بل على العكس هناك نوع من التشابه والتقارب بينهما سواء فى الوظيفة أو فى التخطيط .

كما أن هناك تأثيراً وتأثراً بين المسجد والمدرسة من الناحية المعمارية ويلاحظ وجود هذه الظاهرة فى اليمن ، مثل تأثير عمارة المدرسة الرسولية على جامع أحمد بن علوان فى يفرس (١٤) . ولكن بشكل محدود ، إذ إننا نجد أن تأثير عمارة المسجد على عمارة المدرسة بشكل أكبر وواضح فى اليمن ، وبالأخص فى مدينة ذى السفال ، وهذا ما نجده فى المدرسة الياقوتية ، والمدرسة الفخرية ، ومدرسة علقمة ، فقد تأثرت تخطيطاتها بالتخطيط الشائع وجوده فى أغلب المساجد اليمنية التى تتكون من بيت للصلاة وفناء مكشوف ودورات مياة وبركة ، وهذا ما سوف نلاحظه فى دراستنا للمدارس .

الكتاب (المعلمة) :

يقع فى الركن الجنوبى الشرقى من المسجد ، يحده من جهه الغرب دورات المياة والبركة ، ويتكون من مدخل ذو كتلة مرتده ، وقاعة درس وفناء ، ومقصورة تعلو كتلة المدخل . (لوحة ٢٣) (شكل ١٢) .

والحق أنه من النادر أن نجد فى اليمن كتاباً متكاملأ (١٥) مثل هذا ملحقاً بمسجد ، وإن وجدت فهى لاتحتوى على كل العناصر التى فى الكتاب موضوع الدراسة، ومثال ذلك الكتاب المعروف باسم قبة بن حاتم المطلق بالجامع الكبير بمدينة ثلا ، الذى اعد فى الأساس كقبة ضريحية ثم حول

(١١) د. حسنى الباشا ، دراسة جديدة فى نشأة الطراز المعمارى للمدرسة المصرية ، ص ٥٦ .

(١٢) د. حسنى نويصر، عوامل مؤثرة فى تخطيط المدرسة المملوكية ، كتاب تاريخ المدارس فى مصر الإسلامية، ص ٢٤٧ .

(١٣) د. محمد عبد الستار، نظرية الوظيفة، ص ٢٢٥ .

(١٤) د. ربيع خليفة ، النصوص التأسيسية ، ص ٢٦٤ .

يفرس : قرية فى جبل حبشى، من قضاء الحجرية. الحجرى ، مجموع بلدان اليمن وقبائلها ج٤، ص ٧٨٥ .

(١٥) ان التخطيط الشائع للكتاب فى اليمن عبارة عن قاعة مستطيلة الشكل ، يتصدر احدى زواياها دكة (مصطبة) لايتجاوز ارتفاعها نصف المتر ، مخصصة لجلوس المعلم، وأمامه يجلس الصبيان ، يقرأ عليهم وهم يرددون وراءه حتى يحفظوا ما يلقنهم. عبد الرحمن عبد الواحد ، الحياة العلمية فى اليمن فى القرنين الثالث والرابع للهجرة ، رسالة دكتوراه ، غير منشورة ، جامعة الأزهر ، قسم التاريخ ١٤٠٦هـ/١٩٨٦م ، ص ١٠١ ، فاروق أحمد حيدر ، التعليم فى اليمن فى عهد دولة بنى رسول خلال القرنين السابع والثامن الهجريين ، رسالة دكتوراه غير منشورة ، جامعة عين شمس ، كلية التربية ، ص ١٠٢ .



إلى كُتاب، فاستخدمت القبة كقاعة درس ، يتقدمها فناء، وبها مطاهر أسفل الفناء ، وهي منشأة شبه مستقلة . إلا أنها لا تحتوى على مقصورة (١٦) .

يطل الكُتاب على الشارع بواجهتين جنوبية وشرقية ، تعتبر أجزاء من واجهات المسجد الخارجية. إذ أن لكتلة المدخل فتحتين معقودتين بعقد نصف دائرى اتساع كل منها (٢م)، الأولى تفتح ناحية الجنوب ، وتقع فى الطرف الجنوبي للواجهة الشرقية ، وتفضى هاتان الفتحتان إلى دركاه المدخل أبعادها (٢,٧٠ x ٢,٢٠ م) . يفتح فى الواجهة الشمالية منها فتحة باب تؤدى إلى قاعة الدرس وهي بارتفاع (٢م) وباتساع (١,٢٥م) بها مصراعاً باب خشبى ، سجل عليها نص تأسيسى لم يعد باقياً منه سوى الذى على المصراع اليمنى ، كتب بخط النسخ بطريقة الحفر البارز ، وهي أقل جودة واتقاناً من كتابات الجامع الكبير ، ولكنها تميزت بكبر احرف كلماتها والحرص على التنقيط وتشكيل بعض الأحرف. ويتكون النص من خمسة أسطر فوق بعضها تفصل بينها سطور بارزه ونصها : (لوحة ٢٤ ، شكل ١٣) .

- ١- بسم الله الرحمن الرحيم .
- ٢- أسس هذا لله على تقوى ودين .
- ٣- المعالى من خيار الصالحين .
- ٤- بحمد يرجو عفور رب العالمين .
- ٥- تاريخه على سلام فادخلوها آمين .

ويتضح من خلال سياق النص انه غير كامل ، ولكن ما تبقى لدينا له أهمية كبيرة، إذ يحتوى على تاريخ إنشاء الكُتاب ، وقد سجل بطريقة الجمل بعبارة "على سلام فادخلوها آمين" لذلك جاء تاريخ سنة ١١١٩هـ/١٧٠٧م أما قاعة الدرس فمساحتها مستطيلة الشكل تمتد من الشمال إلى الجنوب بطول (٤,٣٠م) ويعرض (٣,٨٠م) من الشرق إلى الغرب ، يغطيها سقف مسطح مكون من براطيم خشبية تعلوها أفرع الأشجار المرصوفة بانتظام ، غطيت من أعلى بطبقة من الطمى ، ثم كسيت بطبقة من القضاض .

وقد تساقطت جميع تكسيات الجدران والسقف ، لذلك لم يجد الباحث عليها أية زخارف أو كتابات .

وفى منتصف الجدار الشمالى لهذه القاعة يوجد فتحة باب ارتفاعها (٢,٤٠م) واتساعها (٢م) تفضى إلى الفناء الخاص بالكُتاب ، الذى يتقدم قاعة الدرس من جهة الشمال ، وهو ذو مساحة مستطيلة طولها (٣,٨٠م) من الشرق إلى الغرب ، وعرضها (٢م) من الشمال إلى الجنوب ، وينفصل هذا الفناء عن فناء المسجد بواسطة جدار حجري ارتفاعه (١,٤٠م) وكان يعلو كتلة المدخل مقصورة مساحتها مربعة الشكل طول ضلعها (٣,٧٠م) لم يعد باقياً منها سوى أجزاء قليلة من جدرانها بارتفاع (١م) ، ومن المرجح أنها كانت مخصصة لسكن المعلم الخاص بالكُتاب .

وجدير بالذكر أن عنصر المقصورة ليس الوحيد بمدينة ذى السفال فهناك أمثلة أخرى مثل مقصورة المدرسة الياقوتية ، ومقصورة مدرسة عماد الدين . ويرجح الباحث أن مسجد السيد تآثر بالمدرسة الياقوتية، والخلاف الذى بينهما يكمن فى موقع المقصورة ، إذ إنها فى مسجد السيد فوق كتلة المدخل ، بينما فى المدرسة الياقوتية تقع فوق الإيوان .

(١٦) د. عبد الرحمن جار الله ، المرجع السابق ، ص ١٣٩ - ١٤٠ .



تاريخ المسجد :

يعرف هذا المسجد كما اسلفنا بمسجد السيد نسبة إلى السادة من بنى النوعه ، ولكن لم يكن يعرف بالتحديد من هو المنشئ وفي أى تاريخ تم الإنشاء ، وللوصول إلى ذلك لابد من الإشارة إلى أن هذا المسجد قد مر بعدة مراحل من الإضافات والتجديدات فى عصور مختلفة ، لذلك فإنه من الصعب نسبته إلى منشئ واحد إلا بعد تحديد الجزء الأصلى من المسجد ، ومعرفة الأجزاء المضافة . وسوف يعتمد الباحث فى ذلك على أمرين هما :

- ١- النصوص الكتابية التى عثر عليها بالمسجد سواء على هيئة نص تأسيسى أو شاهد قبر .
- ٢- الشواهد الأثرية .

أما بخصوص النصوص الكتابية فقد تمكن الباحث من العثور على الآتى :-
أ- نص تأسيسى واحد على الضلعه اليمنى للمدخل الجنوبي الشرقى الخاص بالكتاب يتضمن تاريخ سنة ١١١٩هـ بحساب الجمل .

ب- نص كتابى آخر على التركيبة الخشبية بحجرة الدفن ، تضمن تاريخ صناعة التابوت من قبل أحمد بن محمد بن المهدي لوالده ، وقد بدأ العمل فيه سنة ١١٢٢هـ وانتهى فى سنة ١١٢٣هـ .
ج- شاهد قبر محمد بن المهدي بن الهادي ، وسجل عليه تاريخ وفاته سنة ١١٠٩هـ .
أما بخصوص الشواهد الأثرية فيلاحظ من خلال الدراسة الميدانية للمنشأة أن هناك ثلاثة أجزاء منها تعود إلى فترات زمنية مختلفة ، وهى :

- ١- كتلة بيت الصلاة مع حجرة الدفن والبركة ودورات المياه الشرقية والإيوان الشمالى والحجرة التى إلى جواره تعود إلى فترة زمنية واحدة .
- ٢- الكتاب .

٣- دورات المياه الغربية .

وقد جاء هذا التحديد بناءً على الآتى :

أولاً : الاختلاف فى أسلوب ومواد البناء بالنسبة لكتله بيت الصلاة والحجرة الضريحية والإيوان الشمالى والحجرة التى إلى جواره عن بقية أجزاء المسجد .

ثانياً : موقع الكتاب خلف الخلاوى الشرقية ، على الرغم من معرفتنا بحرص المعمار المسلم على فصل الخلاوى عن بقية وحدات المنشأة تجنباً للروائح الكريهة عند تصميمه لمخطط مسجد أو مدرسة ، لأنه من المفترض أن تكون الخلاوى فى الركن الجنوبي الشرقى خلف الكتاب وتكون فتحات اخراج المخلفات إلى خارج المسجد ، لأنها بوضعها الحالى سدت بكتلة الكتاب ، وهذا يدل دلالة لاشك فيها أن الكتاب أضيف فى فترة زمنية لاحقة للإنشاء ، بالإضافة إلى وجود مدخل خاص بالكتاب الذى يمكن استخدامه للخروج والدخول إليه دون المرور داخل المسجد .

ثالثاً : أن دورات المياه الغربية قد أحدثت اختلالاً فى تخطيط المسجد فى الجزء الذى تقع فيه ، فقد كان تخطيط هذا الجزء عبارة عن ممر يسير موازياً لسور المسجد الغربى، وكان يفتح عليه مدخل غربى ، كان يستخدم من قبل المصلين الداخلين من هذا المدخل للمرور إلى البركة ودورات المياه أو الخلاوى دون المرور عبر الفناء وهو يشبه الممر الموجود بمدرسة علقمه .

وبناءً على ما سبق فإن كتلة بيت الصلاة وحجرة الدفن ، بالإضافة إلى دورات المياه الشرقية والبركة والخلاوى والإيوان والحجرة المجاورة له هى أقدم وحدات المسجد ،



وسوف يقوم الباحث بمحاولة تأريخه أولاً معتمداً على ما توفر من معلومات .
ولكى تكون محاولات الباحث أقرب إلى الحقيقة عند تناوله تاريخ هذه المنشأة وتحديد منشئها ،
وفى ظل عدم وجود أية نصوص كتابية تشير صراحة إلى شخصية المنشئ ، بالإضافة إلى عدم
وجود إشارة تاريخية لها صلة ببناء المسجد فى المصادر التاريخية المعاصرة له ، كان لابد من
وضع افتراضين هما :

الافتراض الأول :

أن المنشئ هو المهدي بن الهادي النوعه الذى تولى ذى السفال من قبل الحسن بن الإمام
المنصور بالله القاسم (١٧) واستمر فى عهد أخيه الإمام المؤيد (١٨)، وتم عزله فى عهد الإمام
المتوكل (١٩)، وهو أول من تواجد من بنى النوعه فى ذى السفال بعد انتقالهم من مدينة صعده
(٢٠) ، وقد توفى سنة ١٠٧٢هـ / ١٦٦١م (٢١) .

الافتراض الثانى :

أن يكون المنشئ محمد بن المهدي بن الهادي المدفون فى الحجرة الضريحية بالمسجد الذى
ورد تاريخ وفاته فى شاهد القبر فى سنة ١١٠٩هـ / ١٦٩٧م .
يستبعد الباحث الافتراض الأول والسبب فى ذلك أنه لو كان المهدي بن الهادي هو المنشئ فإنه
كان سيدفن فى حجرة الدفن بالمسجد ، آخذين فى الاعتبار أن الحجرة الضريحية تعود إلى عصر
الإنشاء الأول . ولكننا لانجد له أى قبر فى هذا المسجد ، بل وفى مدينة ذى السفال، حتى أن المصادر
التاريخية لم تمدنا بأية معلومات عن مكان دفنه على الرغم من ذكرها تاريخ وفاته .
ويرجع الباحث الأخذ بالافتراض الثانى أن المنشئ هو السيد محمد بن المهدي بن الهادي
النوعه ، وبالتالى فإن تاريخ الإنشاء قد يكون قبل سنة ١١٠٩هـ / ١٦٩٧م وإن تخطيطه عند الإنشاء
كان على هيئة مستطيل يمتد من الشمال إلى الجنوب يحتوى على بيت للصلاة بجوارها حجرة
ضريحية ، والإيوان وحجرة السكن الشمالية بالإضافة إلى الفناء ودورات المياه والبركة .
ويلى هذا الجزء من المسجد من حيث التاريخ الكتاب الذى يعود إلى سنة ١١١٩هـ / ١٧٠٧م أى
بعد وفاة منشئ المسجد بحوالى عشر سنوات تقريباً . وذلك بناءً على النص التأسيسى الموجود على
ضلفه الباب اليمنى لمدخل الكتاب السابق ذكره .

ومن المرجح أن يكون من انشاء أحمد بن محمد بن المهدي بن الهادي ابن منشئ المسجد والذى
قام بعمل التركيبه الخشبية على قبر والده سنة ١١٢٣هـ / ١٧١١م .
أما بخصوص دورات المياه الغربية فمن المرجح إنها بنيت بعد سنة ١٣٢٣هـ / ١٧١١م على
اعتبار أنه نتج عن بنائها لاحقاً أنها سدت الممر الغربى للمسجد الذى يعود الى عصر الانشاء الاول .

(١٧) الحسن بن الإمام المنصور بالله القاسم بن محمد بن على بن محمد، ولد سنة (٩٦٧هـ) وتوفى سنة (١٠٢٩هـ). عبد الواسع
الواسع، تاريخ اليمن المسمى فرجه الهموم والحزن فى حوادث تاريخ اليمن، المطبعة السلفية القاهرة ١٣٤٦هـ، ص ٥٢ .
(١٨) المؤيد بالله محمد بن القاسم بن محمد بن على بن محمد، ولد سنة (٩٩٠هـ) وتوفى سنة (١٠٥٤هـ) المصدر السابق، ص ٥٢ .
(١٩) المتوكل على الله اسماعيل بن الإمام القاسم، ولد سنة (١٠١٩هـ) وتوفى سنة (١٠٦٦هـ). المصدر نفسه، ص ٥٣ .
(٢٠) صعده : مدينة تاريخية فى الشمال من صنعاء بمسافة ٢٤٣ كم، كانت تسمى قديماً باسم (جُماع) ولم تعرف باسم "صعده" إلا
منذ ألف عام، وتقوم المدينة الحديثة بالشمال من الموقع القديم للمدينة التى كان يحتضنها جبل "تلمص". المقطى، المرجع السابق
، ص ٣٨٠ . حسين عيظه الشعبى، مدينة صعده عبر اطوار التاريخ، الأكيل، العدد الأول السنة السابعة ١٤٠٩هـ / ١٩٨٩م، ص ١٠١ -
١٠٨ .
(٢١) الوزير، طبق الحلوى وصحاف المن والسلوى، ص ١٨٠ .



وظيفة المنشأة،

مما لا شك فيه أن مسجد السيد يقوم بوظيفته كمكان لأداء الصلوات ، وهي الوظيفة الطبيعية التي أنشئ من أجلها .

وإضافة إلى ذلك فإنه يقوم بوظيفة المدرسة ، وقد أعد المكان الخاص بالتدريس بعمل إيوان في الجزء الشمالي من المسجد إلى الشرق من بيت الصلاة ، وكذلك يوجد كتاب (معلمه) في الجزء الجنوبي من المسجد .

وإضافة إلى هاتين الوظيفتين فإنه مقصود بالزيارة من آل النوعه ومريديهم ، نتيجة لوجود الحجرة الضريحية التي تحتوي على التركيبة الخشبية لقبر المهدي بن الهادي النوعه .

٢- مسجد القبّة : (مسجد النساء)

الموقع :

يقع المسجد جنوب مدينة ذي السفال، إلى الشمال الغربي من مدرسة عماد الدين، يحده من الجنوب مسجد الصياح ومن الشمال والشرق المقبرة ومن الغرب بعض المساكن .

التسمية :

عرف هذا المسجد باسم "مسجد القبّة" نظراً لتمييز بنائه عن بقية مساجد مدينة ذي السفال بتغطيته بقبّة، ثم عرف في فترة لاحقه باسم "مسجد النساء" بعد أن خصص في الفترة الأخيرة لصلاة النساء .

الوصف المعماري :

يتكون المسجد من بيت للصلاة تغطيه قبة شاهقة الارتفاع ، بالإضافة إلى فناء واسع ودورات مياه وبركة صغيرة ومقبرة (شكل ١٥، ١٦) ، وهذا الطراز من المساجد أمثلته تنسب إلى العصر العثماني، وإن وجد طراز آخر يتمثل في السقف المغطى بقبّة تحيط به من الجانبين قبتان أو أكثر أصغر حجماً ، وقد وجد هذا النوع من التسقيف في العمارة الرسولية ومن أمثلته جامع المظفر، وجامع إب الكبير، والجامع الكبير بمدينة ذي السفال. والحق إن الأصول المعمارية لطران المسجد ذو القبّة الواحدة بدأت في مساجد السلاجقة في قونيه ، ومن أهمها : مسجد طاش (٦١٢هـ/١٢١٥م) ومسجد بشاره بك (٦١٣هـ/١٢١٣م) ومسجد ارد مشاه (٦١٧هـ/١٢٢٠م) ومسجد قره طاي الصغير (٦٤٦هـ/١٢٤٨م) (٢٢) .

وبعد استيلاء الأتراك العثمانيين على ازنيق عام (٧٣١هـ/١٣٣١م) التي أصبحت أول وأهم موقع لمنشآت آل عثمان ومهد ابتكاراتهم وأفكارهم المعمارية . فنجد أقدم ما بها من مساجدهم ذو القبّة الواحدة مسجد حاجي أوزيك (٧٣٤هـ/١٣٣٣م) الذي تأثر بشكل واضح بأسلوب عماره المساجد السلجوقية (٢٣) .

ثم بدأت عملية تطوير هذا الطراز وصولاً إلى النمط التقليدي للعمارة العثمانية المتمثل في مسجد بايزيد الثاني (٩١٣هـ/١٥٠٧م) (٢٤) ، ومروراً بعده محاولات لتوسيع المنطقة الداخلية للمساجد

(٢٢) أوقطاي أصلان آبا ، فنون الترك وعمائرهم ، ترجمة احمد محمد عيسى ، مركز الأبحاث للتاريخ والفنون والثقافة الإسلامية باستانبول ١٩٨٧م ، ص ٩٠ .

(٢٣) أوقطاي أصلان، المرجع السابق ، ص ١٦٦ .

(٢٤) تخطيط هذا الطراز عبارة عن بيت للصلاة ذو مساحة مستطيلة تتوسطه قبة كبيرة محمولة على أربعة عقود مدببة ترتكز على أربعة أكتاف ضخمة تشبه الأعمدة ، ويحف بالقبّة أربعة أنصاف قباب، وبكل واجهة نصف قبة، فضلاً عن أن كل ركن من أركان المسجد مغطى بقبّة صغيرة وأمام بيت الصلاة يوجد فناء تدور حوله ثلاثة أروقة مرتفعة يغطيها مجموعة من القباب . توفيق عبد الجواد ، تاريخ العمارة ، العصور المتوسطة الأوربية والإسلامية ، ج٢ ، ص ٢٤٤ .



ذات القبة الواحدة ، وكانت أولى هذه المحاولات في الجامع المعروف بالجامع الأخضر ، الذي يعد أهم وأقدم أمثلة العمارة العثمانية في أزيق ، بالإضافة إلى مسجد محمد جلبي (٨٤٧هـ/١٤٤٣م) (٢٥) وفي عهد السلطان مراد الثاني ظهرت العمارة العثمانية بالكثير من أنواع التطور الحافل بالروعة ، وتجلى ذلك في مسجد السليمية في أدرنه ، الذي يعتبر آخر الأعمال المعمارية العظيمة في عصر السلطان مراد الثاني (٢٦) .

وفي عهد السلطان محمد الفاتح ظهر أسلوب جديد تميز باقامة نصف القبة فوق كتلة المحراب الذي يظهر لأول مرة في مسجد محمد الفاتح في استانبول. ثم يظهر نموذج آخر في عصر السلطان بايزيد الثاني يعتبر امتدادا للتطور الطبيعي للعمارة العثمانية ، ويتمثل ذلك في مسجد بايزيد الثاني باستانبول (٢٧) ، وبعدها وصلت العمارة العثمانية إلى أزهى عصورها وتطورها في عهد السلطان سليم الثاني على يد المهندس سنان ، الذي تظهر أهم مراحل عبقريته من خلال ثلاثة آثار عظيمة هي : مسجد شهزاده ، ومسجد السليمانية باستانبول والسليمية بأدرنه الذي يمثل رائعة المهندس سنان (٢٨) .

أما في القرنين ١٢،١١هـ/١٨،١٧م فإن أهم الأعمال المعمارية العثمانية تتجلى في بناء مجمع السلطان أحمد الثالث (١٠١٨، ١٠٢٦هـ/١٦٠٩، ١٦١٧م) فهو أول أضخم الأعمال المعمارية التي تمت بعد وفاة المهندس سنان (٢٩) .

وبناء على ما سبق فإن الطراز الموجود لدينا في ذي السفال المتمثل في مسجد القبة يختلف عن النمط التقليدي المتطور للعمارة العثمانية ، ولكنه يشبه النمط الذي بدأ منذ العصر السلجوقي في قونيه ، ولكن مع الأخذ في الاعتبار الفارق الموجود بينهما في اختلاف مناطق الانتقال ومادة البناء ، ووجود الظله التي تتقدم بيت الصلاة في المساجد السلجوقية فالطراز الموجود لدينا يتكون من بيت للصلاة ذو مساحة مربعة تعلوها. قبة مقامة على أربعة عقود مدمجة في الجدران تحصر فيما بينها منطقة انتقال القبة ، وهي عبارة عن حنايا ركنية عميقة بواقع حنيه في كل ركن من الأركان .

على أن أقدم أمثلة هذا النمط من التخطيط في اليمن يتمثل في مسجد محمد بن الهادي بمدينة تلا (٨٤٩هـ/١٤٤٥م) (٣٠) (شكل ١٧) ونجده أيضاً في مسجد قبة داديه (٣١) (القرن ١١هـ/١٧م) (شكل ١٩).

(٢٥) أوقطاي أصلان ، المرجع السابق ، ص ١٦٦ .

(٢٦) المرجع نفسه ، ص ١٧٩ .

(٢٧) المرجع نفسه ، ص ١٩٢ .

(٢٨) أوقطاي أصلان ، المرجع السابق ، ص ٢٠٧ .

(٢٩) المرجع السابق ، ص ١٩٥ ، ١٩٦ .

(٣٠) قام بتشيدده محمد بن الهادي بن يحيى بن حمزة ، بالقرب من باب الهادي بمدينة تلا في سنة (٨٤٩هـ/١٤٤٥م) وقام ببناء القبة المعمار أحمد بن محمد الغزالي الشيرازي ، ويمكن من خلال اسم المعمار ترجيح تأثره بالعمارة في إيران . أنظر عبد الرحمن جار الله ، المرجع السابق ، ص ٢٣٣ .

(٣١) يقع بمدينة ذمار ، وينسب إلى داديه أحد أمراء الأتراك الذين أتوا إلى اليمن ، د. بهج خليفه مسجد الأمير سنبل وقبة داديه بمدينة ذمار القديمة ، مجلة كلية الآداب - جامعة صنعاء ، العدد ١١ سنة ١٩٩٠ ، ص ٥ .



وقد ظهر هذا النمط من التخطيط في أمثلة أخرى باليمن ولكنها تختلف في بعض التفاصيل ، مثل وجود رواق يتقدم بيت الصلاة ويطل على الفناء المكشوف ، ويتجلى ذلك بوضوح في مسجد قبة المرادية (٩٨٢هـ/١٥٧٦م) ومسجد قبة المتوكل (١١٣٩هـ/١٧٢٦م) ومسجد قبة المهدي عباس (١١٦٤هـ/١٧٥٠م) ومسجد قبه طلحه(شكل ٢٠) وجميعها بمدينة صنعاء(٣٢). ونجده أيضاً يظهر بوضوح في بعض المدارس مثل المدرسة البكيرية بمدينة صنعاء. (شكل ٢١) (٣٣).

وقد عرف هذا النمط من التخطيط في العمارة العثمانية في جامع حاجي أوزيك في أنزليق (٧٣٤هـ/١٣٣٣م) ، وجامع علا الدين بك في بروسه (٧٣٦هـ/١٣٣٥م) (شكل ٢٣.٢٢) وعرف في مصر في نفس الفترة وما بعدها وهناك نموذج وحيد باق ، وهو جامع أحمد كتحذا العزب بالقلعة بالقاهرة ١١٠٩هـ/١٦٩٧م (٣٥). ونجده في الهند في مسجد خيزرخان بنظام الدين بدلهي (٧٢١هـ/١٣٢١م) (شكل ٢٤) (٣٦).

الواجهات :

يطل المسجد على الخارج بأربع واجهات من الجهة الشرقية والغربية والشمالية والجنوبية .

الواجهة الشمالية :

تطل هذه الواجهة على المقبرة الجنوبي الغربية للمدينة بطول ١٢,٥٠ م ، يشغل جدار بيت الصلاة الشمالي الجزء الأكبر من هذه الواجهة ، إذ يمتد بطول (٩,٥٠م) أما بقية الواجهة ومقدارها (٣م) فتمثل سور المسجد الخارجى (لوحة ٢٧) وأهم ما يميز هذه الواجهة كتلة المحراب التى تتوسط جدار بيت الصلاة الشمالى ، وتبرز عن سمت الجدار بمقدار (٠,٩٠م) وعرضها (١,٨٠م) وارتفاعها (٢م) .

الواجهة الجنوبية :

يشغل حوالى منتصف هذه الواجهة، وبالتحديد الجزء الشرقى منها ، أحد المنازل المجاورة وحظيرة أغنام تابعة لهذا المنزل ، وتطل بقية الواجهة على شارع ضيق ، وهى بطول (٩م) ، يفتح فيها فى الجزء المحاذى للمنزل مدخل المسجد الذى تهدم مع سور المسجد الذى يمتد حتى دورات المياه فى الطرف الجنوبى الغربى من المسجد بطول (٤م) ولم يعد باقياً منه سوى الجزء السفلى بارتفاع (١م) .

ومن خلال بقايا المدخل يتضح أنه كان عبارة عن فتحة باتساع (١م) كان يعلوها عتب خشبى مثله مثل بقيه المداخل بسيطة التكوين الموجوده فى مدينة نى السفال مثل مدخل مسجد السيد ، مدخل المدرسة الياقوتية ، مدخل مدرسة مديه ، مدخل المدرسة الفخرية .

(٣٢) الحجرى ، مساجد مدينة صنعاء ، ص ٤٢ ، ٦٨ ، ٧٠ ، ١١٣ ، ١١٤ .

Serjeant , R,B & Lewock , op. cit , p.375

(٣٣) د. محمد سيف التصير ، المدارس اليمنية ، ص ١١٤ .

(٣٤) د. محمد الحداد ، المرجع السابق ، ص ٢٩٠ .

(٣٥) ويلاحظ وجود هذا النمط فى القباب الضريحية فى مصر ، مثل مدفن الأمير صرغتمش الملحقة بمدرسته بالصليبيه ٧٥٧هـ/١٣٥٦م ، ومدفن الأمير إينال اليوسفى الملحقة بمدرسته (بالخيامية) ٧٩٤هـ- ٧٩٥هـ / ١٣٩١-١٣٩٢م، وقبة الشيخ الرويس بالفيوم ١١٢٠هـ/١٧١٧م. د.محمد الحداد،المرجع السابق، ص٢٨٩.

(٣٦) د. أحمد رجب ، تاريخ وعمارة المساجد الأثرية فى الهند ، الدار المصرية اللبنانية ١٤١٨هـ/١٩٩٨م ، ص ٤٨ .



وتنتهى هذه الواجهة بسور المسجد فى الجهة الغربية الذى لا يسير بخط مستقيم إذ نجده ينحرف باتجاه الجنوب الغربى بطول (٤٠,٤٠ م) ، ثم يرتد ناحية الشمال بطول (١٠,٥٢ م) ، ثم يعود بالاتجاه ناحية الغرب بطول (٢٠,٥٥ م) ويعددها يتجه ناحية الشمال الغربى بطول (٣٠,٥٥ م) .

الواجهة الشرقية :

تطل هذه الواجهة على المقبرة التى تقع بين مسجد السيد ومدرسة الزيادة بطول (١٢,٢٠ م) ، الجزء الأكبر منها يمثل جدار بيت الصلاة الشرقى الذى يمتد بطول (٩,٥٠ م) ، أما بقية الواجهة فتمثل سور المسجد الذى بطول (٢٠,٧٠ م) وتخلو الواجهة من أية عناصر معمارية أو زخرفية عدى نافذتين تفتحان فى جدار بيت الصلاة ارتفاع كل منهما (٠,٨٥ م) وعرضهما (٠,٨٠ م) . (لوحة ٢٧)

الواجهة الغربية :

وتمثل سور المسجد الغربى الذى ينحرف باتجاه الغرب ، وهو بطول (٢٤,٥٠ م) وبارتفاع (٣ م) مبنى بالأحجار قليلة التهذيب ، ولا يوجد عليه أية عناصر تميزه . (لوحة ٢٦) .

بيت الصلاة من الخارج :

هو عبارة عن مساحة مربعة الشكل طول ضلعها (٩,٥٠ م) تقع فى الركن الشمالى الشرقى من المسجد ، يحدها من الشرق الشارع ومقبرة المدينة ومن الغرب المقبرة الخاصة بالمسجد ، ومن الشمال الطريق العام ومن الجنوب الفناء .

واجهتا بيت الصلاة الشرقية والشمالية أجزاء من واجهات المسجد الخارجة التى سبق ذكرها ، أما الواجهتان الأخرى ، فنجد الواجهة الجنوبية تطل على الفناء بطول (٩,٥٠ م) يفتح فى منتصفها فتحة المدخل الذى بارتفاع (٢٠,١٠ م) وياتساع (١٠,٤٠ م) به ضلفتا باب خشبى ، يعطوه عتب خشبى وآخر حجرى ويتوج فتحة المدخل عقد مدبب ، ويكتنف المدخل نافذتان ، الغربية أوسع من الشرقية ، فهى بارتفاع (٠,٨٥ م) وياتساع (٠,٧٧ م) ، أما الشرقية فهى بنفس ارتفاع الغربية ، ولكن اتساعها (٠,٦٧) ، ويتوج كلتا النافذتين عقد مدبب ، وقد سدنا وحولنا إلى كتيبتين . (لوحة ٢٩)

أما الواجهة الغربية، فتطل على المقبرة التى فى فناء المسجد ، وكان يوجد بها نافذتان سدنا مثل التى فى الجنوب . (لوحة ٢٨)

بيت الصلاة من الداخل :

عبارة عن مربع طول ضلعه (٧,٥٠ م) جدرانه سميكة تصل إلى (١ م) ويصل ارتفاعها إلى (٦,٥٠ م) مبنية بالأحجار .

يتوسط الجدار الشمالى حنيه المحراب ، وهى بعمق (١,٢٠ م) وياتساع (١,٥٠ م) وبارتفاع (٢,٦٠ م) خاليه من أية عناصر زخرفية أو كتابية ، ويكتنفه كتيبتان اتساع كل منهما (٠,٨٠ م) وارتفاعهما (٠,٩٠ م) .

ويغشى مساحة بيت الصلاة المربعة قبة شاهقة الارتفاع مبنية بقطع الأحجار الصغيرة التى فى حجم الطوب الأجر على هيئة صفوف متتالية فوق بعضها حتى ختمت القبة . وقد أبدع المعمار فى بناء هذه القبة بالأحجار رغم ثقلها ، وظهرت وكأنها تكون نسيجاً واحداً مع جدران مربع القبة ، وهذا مازاد من صلابتها ومقاومتها وبقائها .



ولهذه القبة مناطق انتقال من الحنايا الركنية العميقة ذات قطاع مدبب تكتنفها حنيتان صغيرتان ، وقد تأثرت بذلك بمناطق انتقال قبة عماد الدين ، ولكن الأولى تميزت بانخفاضها وكبر حجمها ، وكان يزین تجويف الحنايا الكبيرة اشكال إشعاعيه ، لم يعد باقياً منها سوى أجزاء بسيطة (لوحة ٣٠، ٣١) .

التركيبية الخشبية :

تقع فى الركن الجنوبي الشرقى من بيت الصلاة ، ويتميز تكوينها بالبساطة وهى أقرب إلى شكل الصندوق الخشبي ، مقاساته (٢م طول × ١,٣٥م عرض × ١,٣٥م ارتفاع) كما تتميز ب بروز القوائم الركنية الأربعة بمقدار (٠,٢٠م) عن سطح التركيبة (لوحة ٣١) وتشبه هذه التركيبة من حيث التكوين كل من تركيبة الامام المطهر (٣٧) بن الامام المتوكل على الله يحيى شرف الدين (٣٨) (ت ٩٨٠هـ/١٥٧٢م) الموجودة فى القبة الضريحية الملحقة بمدرسة والده بثلا ، وتركيبه داود بن حمدين (ت ٧٧٢هـ/١٣٧٠م) بمسجده بمدينة ثلاثا (٣٩). وتركيبه شمس الدين بن الامام المتوكل على الله شرف الدين (ت ٩٦٣-٩٦٥هـ/١٥٥٦-١٥٥٨م) بمدرسة والده بمدينة كوكبان (٤٠) .

وقد استخدم النجار فى ربطه أجزاء التركيبة روابط (مفصلات) حديدية تنتهى أطرافها بشكل ورقة نباتيه ثلاثية الفصوص ، ومثبته بواسطة مسامير مكويجه ، نجد نفس الأسلوب استخدم فى كل من تركيبة الإمام عبد الله بن حمزه (ت ٦١٤هـ/١٢١٧م) (٤١) الموجوده فى قبته بمسجده فى ظفار ذيبين، وتركيبه الامام أحمد بن الحسين (ت ٥٦٥هـ/١٢٥٨م) (٤٢) . فى نفس الجامع .
وقد قسمت جوانب التركيبة الأربعة إلى قسمين علوى وسفلى يزينا كتابات قرآنية تشتمل على آية الكرسي وأخرى تسجيلية بالخط النسخى على هيئة شريطين العلوى يحف بالقمة والثانى يتوسط التركيبة، وقد نفذت كتاباته بطريقة الحفر البارزة وقد زاد النجار من إبرازها بتلوين الأرضية باللون الأحمر متأثراً بتركيبه محمد بن المهدي بن الهادي النوعه الموجوده بمسجد السيد . (لوحة ٣١).

الجانب الغربى :

الشريط الكتابي العلوى : "بسم الرحمن الرحيم الله لا إله إلا هو الحى القيوم لا تأخذه سنة"

(٣٧) انظر ترجمته ص ١٢٢ .

أما بخصوص وصف التركيبة الخشبية انظر عبد الرحمن جار الله ، المرجع السابق ، ص ٢٠١ .

(٣٨) الامام المتوكل على الله يحيى شرف الدين بن شمس الدين بن أمير المؤمنين المهدي لدين الله أحمد بن يحيى المرتضى ولد سنة ٨٧٧هـ/١٤٧٢م بحضور الشيخ وتوفى سنة ٩٦٥هـ/١٥٥٨م، ودفن بالقبة التى بناها بنفسه بالقرب من قبة جده . عيسى بن لطف الله ، روح الروح فيما جرى بعد المائة من الفتن والفتوح، مخطوط مصور وزارة الثقافة ج١، ١٤٠١هـ/١٩٨١م ص ١١. الشوكاني ، البدر الطالع بمحاسن من بعد القرن السابع ، دار المعرفة بيروت ، ص ٢٧٨ ، الكيسى ، جواهر الدر المكنون وعجائب السر المخزون ، تحقيق زيد بن على الوزير ، العصر الحديث للطباعة ١٤٠٨/١٩٨٨م ، ص ٤٨. العيدروس ، تاريخ النور السافر من أخبار القرن العاشر دار الكتب العلمية بيروت ١٤٠٥هـ/١٩٨٥م ، ص ٣٢٢ .

(٣٩) من أعلام المئه الثامنة للهجرة ، توفى بمدينة ثلاثا سنة ٧٧٢هـ . عبد الرحمن جار الله ، المرجع السابق، ص ١٧٩ .

(٤٠) د. ربيع خليفة ، الفنون الزخرفية اليمنية ، ص ١٠٤ ، ١٠٥ .

كوكبان حصن ومعقل شهير يطل من الشمال على مدينة شام الأثرية ويرتفع عن مستوى سطح البحر بحوالى ٣٠٠٠ متر ، المقحفى ، المرجع السابق ، ص ٥٤٣ .

(٤١) الإمام عبد الله بن حمزه بن سليمان بن الإمام النفس الزكية بن القاسم بن الحسن بن عبد الرحمن بن يحيى .. بن عل بن أبى طالب . الحسين حسام الدين المطلى ، الحدائق الوردية ، مخطوط مصور ، ص ٨٣٣. الخزرجى ، طراز أعلام الزمن فى طبقات أعيان اليمن ، مخطوط دار الكتب المصرية ميكروفلم رقم ٢١٤ ص ١٤٣ ب .

(٤٢) الإمام المهدي أحمد بن الحسين بن أحمد بن القاسم بن عبد الله بن القاسم بن أحمد بن اسماعيل. الواسعى ، قرجه الهموم والحزن فى حوادث تاريخ اليمن ، المطبعة السلفية القاهرة ١٣٤٦هـ/١٩٢٧م ، ص ٣١ .
وفيما يخص التراكيب الخشبية انظر د. ربيع خليفة ، الفنون الزخرفية ، ص ٩٦ - ٨٢١ .



الشريط الكتابي السفلى : "أمر باصلاح هذا التابوت السيد بدر الدين محمد بن علي مهدي علي ضريح عمه السيد العلامة" (شكل ٢٤) .

الجانب الشمالي :

الشريط الكتابي العلوي "ولانوم له ما في السماوات وما في الأرض من ذا الذي يشفع عنده إلا بإذنه يعلم ما بين أيديهم وما خلفهم" .

الشريط الكتاب السفلي : "صفي الدين أحمد بن مهدي بن هادي بن علي بن أحمد بن محمد بن علي بن سليمان بن عمر بن عامر بن المهدي بن عبد الله بن يحيى بن سليمان بن أحمد بن اسحاق بن الإمام يوسف الداعي بن الإمام المنصور بالله"

الجانب الشرقي :

الشريط الكتابي العلوي : ولايحيطون بشيء من علمه إلا بما شاء وسع كرسيه السماوات والأرض.

الشريط الكتابي السفلي : "بن الإمام الناصر بن أحمد بن الإمام الهادي إلى الحق يحيى بن الحسين الإمام القاسم بن إبراهيم بن إسماعيل بن إبراهيم" .

الجانب الجنوبي :

الشريط الكتابي العلوي : ولايؤده حفظهما وهو العلي العظيم وصلى الله على سيدنا محمد وآله الطيبين الطاهرين .

الشريط الكتابي السفلي : بن الإمام الحسن المثنى بن الإمام السبط بن الإمام علي بن أبي طالب كرم الله وجهه امين فرغ هذا التابوت في شهر ربيع الآخر سنة ١١٢٣هـ / (١٧١١م) ، جمال الهندي . (شكل ٢٥، ٢٦) .

أما بخصوص زخارف التركيبة فنجد الاجناب الطولية وبالتحديد المنطقة الوسطى المحصورة بين الشريطين الكتابيين العلوي والسفلي قد زينت بخمس حشوات مستطيلة . الحشوتان اللتان في الأطراف خاليتان من الزخرفة ، أما الثلاث الباقيات فقد زينت بأسلوب الخرط ، الوسطى منها تستخدم كشباك ، بينما يزين الاجناب القصيرة ثلاث حشوات مستطيلة محلاه بخشب الخرط ، الوسطى تستخدم كشباك والجزء السفلي زين بأسلوب الحشوات المجمعة ، وتظهر فيها بعض أجزاء الطباق النجمي ومنها اللوزة والترس والنجمة الرباعية ، وقد قسم هذا الجزء إلى ثلاث حشوات مستطيلة ، وهذا يذكرنا بتوابيت القاهرة التي غلب عليها استخدام الحشوات المجمعة (٤٣) . (شكل ٢٨) .

وقد تميز هذا التابوت باستخدام الألوان في إبراز زخارفه ، فنجد الحشوات المجمعة لونت باللونين الأحمر والأصفر الفاتح ، كما لونت الأشرطة الكتابية باللون الأصفر الفاتح . (لوحة ٣٢)

الفناء :

يقع الفناء في الجزء الجنوبي الشرقي من المسجد أمام بيت الصلاة من ناحية الجنوب ، يحده من الجنوب أحد المنازل ومن الجهة الغربية سور المسجد، ومن الغرب المقبرة . مساحته على هيئة شبه منحرف غير منتظم طول ضلعه الشمالي (٩٠،٤٠م) والجنوبي (٣٥،٧٠م) والشرقي (٢٠،٧٠م)

(٤٣) د. ربيع خليفة ، المرجع السابق ، ص ١٠٢ . ومن أمثلتها تابوت الامام الشافعي ٥٧٤هـ / ١١٧٨م ، وتابوت المشهد حسيني . حسن عبد الوهاب ، تاريخ المساجد الاثرية ، الهيئة المصرية العامة للكتاب ١٩٩٤ ، ص ١٠٨ ، ٩١ .



والغربي (٧,٧٥م)، أرضيته مبلطة بالأحجار ، ويفصل الفناء عن المقبرة في الجهة الشرقية جدار ارتفاعه (١م) يمتد من جدار بيت الصلاة الجنوبي حتى الممر الذي يصل الفناء بالمدخل ودورات المياه .

المقبرة :

شاعت ظاهرة اقتطاع جزء من فناء المساجد وتخصيصها كمقبرة يدفن فيها أقارب المنشئ وآخرون غيرهم ، وهناك أمثلة أخرى في اليمن غير مسجد القبة نذكر منها على سبيل المثال وليس الحصر مسجد سعيد، ومسجد نبهان ، ومسجد المحاميت بمدينة ثلا ، وجامع ظفار ذيبين، ومسجد المدرسة بمدينة صنعاء، ومسجد قبة داديه بدمار (٤٤) .

كما نجد هذه الظاهرة أيضاً في المدارس مثل مدرسة الإمام شرف الدين بمدينة ثلا ومدرسة الظاهر يحيى (عماد الدين) بمدينة ذى السفال .

أما بخصوص مقبرة مسجد القبة فقد اخذت مساحة واسعة منه تساوى تقريباً مساحة بيت الصلاة مع الفناء ، إذ إنها تحتل معظم الجزء الغربي من المسجد ، وتمتد بطول (١٦,٧٠م) من الشمال إلى الجنوب ، وأقصى اتساع لها في الجنوب يبلغ (١٣,٥٠م) من الشرق إلى الغرب . وقد اختفت معظم القبور تحت الأتربة أو الأعشاب النامية بكثرة في هذا الجزء .

دورات المياه :

تقع دورات المياه في الركن الجنوبي الغربي من المسجد وتتكون من بركة ودورتى مياه . أما بخصوص البركة فهي مستطيلة الشكل تمتد بطول (٩,١٠م) وعرض (٣,١٠م) يتقدمها سلم هابط من الجانب الشمالى الشرقى ، مكون من ثلاث درجات ، ويحيط بها رصيف عرضه (٥,٥٠م) ، وإلى الجنوب من البركة توجد دورتا المياه أبعاد كل منها (١,٥٥م x ١,٢٠م) ، لم يعد باقياً منها سوى أرضيتها المكسية بالقضاض .

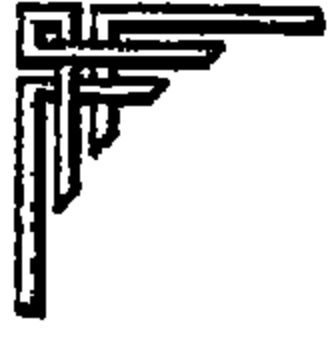
تاريخ المسجد :

فيما يتعلق بتاريخ انشاء هذه المنشأة فإنه لم يرد في المصادر التاريخية ولا في النصوص التأسيسية ما يشير الى أسم المنشئ أو تاريخ الانشاء، إلا أنه من خلال التركيبة الخشبية المؤرخه بسنة (١١٢٣م / ١٧١١م) الموضوعه على قبر أحمد بن المهدي بن الهادي، وجدير بالذكر أن صاحب القبر يعتبر أخو محمد بن المهدي بن الهادي المتوفى سنة ١١٠٩هـ والمدفون بمسجد السيد ، وكلاهما ابنا المهدي بن الهادي الذي كان متولياً على مدينة ذى السفال .

وأرى أنه توجد علاقة بين التركيبتين الخشبيتين اللتين فى مسجد السيد وفى مسجد القبة من حيث اسلوب الصناعة، وتشابه العناصر الزخرفية، بالإضافة إلى أن صانعهما واحد هو جمال الهندي . كما أن صناعتهم تمت فى سنة واحدة هى سنة ١١٢٣هـ / ١٧١١م .

لذلك فإن الباحث يرجح أن المنشئ هو أحمد بن المهدي بن الهادي المدفون فى المسجد ، لأنه لو لم يكن المنشئ كان من الطبيعى أن يدفن فى مسجد أخيه . وأن تاريخ الإنشاء قبيل سنة ١١٢٣هـ / ١٧١١م بعدة سنوات .

(٤٤) د. ربيع خليفة ، مسجد الأمير سنبل (١٠٤٢هـ / ١٦٣٢م) وقبه دادية بمدينة ذمار القديمة ، مجلة الكلية الآداب ، جامعة صنعاء ، العدد ١١ السنة ١٩٩٠م ، ص ٥١ .



الباب الثاني : المدارس

الفصل الاول

مدارس ذي السفال في العصر الايوبي

الفصل الثاني

مدارس ذي السفال في العصر الرسولي

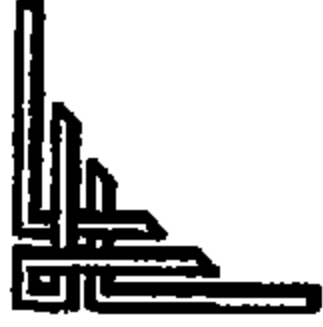




الفصل الاول

مدارس ذي السفال في العصر الايوبي

(٥٦٩-٦٢٦هـ / ١١٧٣-١٢٢٩م)





كان لمدينة ذى السفال إسهام فى حركة إنشاء المدارس فى اليمن قبل العصر الأيوبي ، وذلك بناء على ما جاء فى المصادر التاريخية من إشارات تدل على وجود المدرسة فى اليمن، أقدم هذه الإشارات التى أمكن العثور عليها ما أورده ابن سمره عند ترجمته للإمام الجمحى المتوفى سنة (٤٣٧هـ/١٠٤٥م) ، والتى تفيد انه كان لديه مدرسة فى سفنه من أعمال ذى السفال ونصها وهو الفقيه القاسم الذى انتشر عنه المذهب الشافعى فى مخلاف الجند ، وصنعاء وعدن ، ومنه استفاد فقهاء هذه البلاد، وكانت مدرسته فى سفنه (١) .

وهناك إشارات أخرى تفيد بإنشاء مدارس ملحقة بالمساجد ، أشار إليها أيضاً ابن سمره مثل المسجد الصغير ومدرسه الجامع (٢) .

ومن خلال ما سبق يمكن القول بأن مدينة ذى السفال كان لها دور كبير فى الحياة العلمية فى اليمن قبل العصر الأيوبي ، نتيجة لما تحتله هذه المدينة من مكانة علمية باعتبارها إحدى هجر العلم فى اليمن (٣) . لذلك كانت من المدن القلائل فى اليمن التى عرفت إنشاء المدارس فى هذه الفترة مثل زييد، الجند، ذى اشرق، الشوافى، ضراس وغيرها(٤). فى حين كان السائد فيها الاعتماد على المساجد كمنشأة تؤدى دور المدرسة من الناحية التعليمية ، وخير دليل على ذلك أنه درس ودفن بها علماء أجلاء ظهروا قبل العصر الأيوبي ، ومن أهمهم العالم الشيخ عمر بن علقمه (ت ١١٥٦/٥٥١م) (٥) يحيى بن أبى الخير العمرانى (ت ٥٥٨هـ) (٦) ، أبو الخطاب عمر بن على السلالى (ت ٥٤٩هـ/١١٥٤م) (٧) محمد بن موسى بن عمران العمرانى (ت ٥٥٨هـ / ١١٦٣م) (٨) .

(١) ابن سمره، طبقات صلحاء اليمن ، ص ٣١٨. الجندى ، السلوك ج١ ، ص ٢٦٤ ، ٢٦٥ .

(٢) ابن سمره ، المرجع نفسه ، ص ٦٤ ، ٦٥ .

(٣) أوردها الأكوغ ضمن هجر العلم المشهورة باليمن ، انظر الأكوغ ، هجر العلم ومعاقله فى اليمن ، ج٢ ، ص ٧٦٦ وفيما يخص الهجرة أنظر . فاروق أحمد حيدر ، الحياة العلمية فى اليمن، ص ١١٤ . عبد الرحمن الحضرمى ، مدينة السلام صعده، مجلة اليمن الجديدة، يونيو ١٩٨٦م ، ص ١١٥ . فضل أبو غانم ، القبيلة والدولة فى اليمن ، دار المنار القاهرة ١٤١٠هـ/١٩٩٠م ، ص ٣٣٨ ، ٣٣٩ . رشاد العليمى، القضاء القبلى فى المجتمع اليمنى ، دار الوادى للنشر ، ص ٢٥٤ .

(٤) ابن سمره ، المصدر السابق ، ص ١١٥-٣٢٠ .

(٥) عمر بن إسماعيل بن يوسف بن عبد الله بن علقمه الجماعى ثم الخولانى ، كان فقيهاً فاضلاً ترافق فى بداية حياته هو والشيخ يحيى بن أبى الخير العمرانى إلى بلد احاطه ، ثم عاد إلى بلدة ذى السفال ، اشترى كتابه (كافى الصفار) السلطان المظفر بثمان أواق من الذهب وأوقفه على الجامع المظفر، وكانت وفاته فى ذى السفال سنة ٥٥١هـ/١١٥٦م. الجندى ، السلوك ج١ ، ص ٣٣٧. الخزرجى العقد الفاخر الحسن فى طبقات أكابر اليمن ، مخطوط ، معهد المخطوطات العربية ، ميكروفيلم رقم ٢٥٤ بعثه اليمن، ص ٧١ أ. وقد أورد الحرضى أن الشيخ عمر بن علقمه توفى سنة (٥٥٣هـ). يحيى بن أبى بكر الحرضى، غريال الزمن فى وفيات الأعيان ، تخفيق محمد ناجى ، دار الخير للنشر دمشق ١٤٠٥هـ / ١٩٨٥م ، ص ٤٣٢ .

(٦) الإمام أبو الحسين يحيى بن أبى الخير بن سالم بن أسعد بن عبد الله بن محمد بن موسى بن عمران بن ربيعة بن عيسى العمرانى الفقيه الإمام الشافعى، ولد فى مصنعه سير سنة ٤٨٩هـ وأخذ عن علماء عصره، وفى سنة ٥٢١هـ رحل إلى مكة ولقى بها جماعة من علمائها وكان جل اهتمامه بالتصنيف والتدريس وله طريقة فى تدريس طلبته ، وأقام فى سير مدة من الزمن ثم تعذر مكوثه بها فرحل منها سنة ٥٤٩هـ وتوجه إلى ذى السفال ثم إلى ذى اشرق ، وبعد ظهور ابن مهدى فر الإمام إلى ذى السفال وبها توفى فى ليلة الأربعاء السادس عشر من شهر ربيع الآخر سنة ثمان وخمسين وخمسائه ، وقبر بجرب له بالقرب من أرضه ، وقبره من القبور المعدودة للزياره . الجندى ، السلوك ج١ ، ص ٣٤٠ ، ٣٤١ . الخزرجى العقد الفاخر الحسن ، مخطوط ص ١٨٥ ب ، ١٨٦ أ ، ب . الأكوغ ، هجر العلم ومعاقله ، ج٢ ص ٧٦٨ . الحبشى ، مصادر الفكر العربى الإسلامى فى اليمن ، ص ١٧٣ .

(٧) أبو الخطاب عمر بن على بن أسعد بن عبد الله بن أحمد بن إبراهيم السلالى ، كان فقيهاً عالماً مشهوراً بالعلم سكن ضراس ، وكانت وفاته فى شهر ذى القعدة سنة ٥٤٩هـ. الخزرجى ، العقد الفاخر ، ص ٥٦ ب ، ٥٧ أ .

(٨) أبو عبد الله محمد بن موسى بن الحسن بن سعد بن عبد الله بن محمد بن موسى بن عمران العمرانى ، نسبة إلى جده عمران ، وهو ابن عم يحيى بن أبى الخير ، وكانت ولادته فى سنة ٤٤٩هـ وهو أول من لزم مجلس الإمام يحيى وقراء عليه ، وأخذ عن عمر بن إسماعيل بن علقمه ، وبه تفقه جماعة كثيرون، توفى نهار الأربعاء ١٣ من شعبان سنة ٥٥٨هـ. الخزرجى، العقد الفاخر، ص ٧٦ أ .



وبناءً على ذلك يمكن القول بأنه كانت في ذى السفال حركة علمية نشطة يقودها علماء أجلاء بصماتهم واضحة في شتى العلوم .

إذن فلا غرابة أن تظهر المدارس الإسلامية في هذه المدينة ، فقد كان لأهلها - ولا يزال - ولع شديد بالعلوم الإسلامية بشتى فروعها ، مثلهم مثل بقية أهل اليمن الذين ارتبط حبهم بهذا الدين منذ أول ظهوره زمن الرسول الكريم صلى الله عليه وسلم (٩) .

ونخلص إلى القول بأن ذى السفال عرفت إنشاء المدارس قبل العصر الأيوبي ، وإن لم تكن بالكثرة الذي عرفت به في العصر الأيوبي والعصور اللاحقة ، هذا إلى جانب استخدام المسجد كمؤسسة تعليمية تقوم بدور المدرسة .

تركز بناء المدارس في العصر الأيوبي - كما ورد في المصادر - في المناطق الجنوبية من اليمن ، وقد حظيت مدينتي تعز (١٠) ، وزيد بالنصيب الأوفر منها .

كما أن مدينة ذى السفال كانت من المدن التي شملها بناء المدارس في هذا العصر ، فقد أشار المؤرخ بامخرمه أن الأمير جمال الدين ياقوت الجمالي أحد قادة طغتكين بن أيوب (٥٧٩-٥٩٣هـ/١١٨٣-١١٩٧م) الذي كان والياً على حصن تعز ، قد أنشأ مدرستين أحدهما عرفت بالأشرفية في مغربة تعز ، والأخرى في ذى السفال وعرفت بالياقوتية (١١) .

وعلى الرغم من عدم معرفة مكانها حتى كتابة هذا البحث ، إلا أن هذه الإشارة تعتبر دليلاً واضحاً على وجود المدرسة في هذه المدينة في هذا العصر .

أن مدينة ذى السفال لها أهمية كبيرة تتمثل في كونها المدينة الوحيدة في اليمن التي لا يزال باقياً بها مثل قائم للمدرسة في العصر الأيوبي يمكن من خلالها معرفة تخطيط المدرسة التي انشئت في اليمن في هذا العصر ، وهي مدرسة علقمه والتي سوف نتناولها بكثير من التفصيل .

مدرسة علقمه : (شكل ٢٩)

الموقع :

تقع في الجزء الشمالي الشرقي من مدينة ذى السفال .

المنشئ :

تعرف المدرسة بإسم "مدرسة علقمه" مع أنه لا توجد أية نصوص تأسيسية أو تاريخية توضح حقيقة هذا التسمية .

وللكشف عن حقيقة تسمية هذه المنشأة لجأ الباحث إلى وضع افتراضين هما :

الأول: أن هذه المدرسة هي المدرسة الياقوتية التي أشار إليها المؤرخ بامخرمه وإنها من بناء جمال الدين ياقوت الجمالي في فترة حكم طغتكين بن أيوب (٥٧٩-٥٩٣هـ/١١٨٣-١١٩٧م) (١٢) وربما يكون الإشراف عليها قد أسند إلى عبد الله بن عمر بن علقمه (١٣) ، باعتباره من أسرة

(٩) الحبشي ، حياة الأدب اليمني في عصر بني رسول، وزارة الإعلام بالجمهورية اليمنية، الطبعة الثانية، ١٩٨٠م، ص ٩٠ .

(١٠) بلده مشهوره من مدن اليمن في الجنوب الغربي من صنعاء ، وهي بالقرب من الجند في سفح جبل صبر، وكانت حاضره الدولة الرسولية . الحجري ، معجم بلدان اليمن ج١ ، ص ١٤٤ .

(١١) وهي ياقوتيه غير ياقوتيه رباط البريهي التي أنشأتها الحره جهه الطواشي اختيار الدين ياقوت الظاهري د/ محمد سيف النصر . الإكليل العدد الأول ، السنة الثالثة ، ١٤٠٦هـ-١٩٨٥م ، ص ١٠٧ . بامخرمه، تاريخ ثغر عدن ، ج٢ ، ص ٧١٠ .

(١٢) بامخرمه ، المصدر السابق ، ص ٧١٠ .

(١٣) لم أقف له على ترجمة .



اشتهرت بالعلم ، بالإضافة إلى كونه ابن عالم جليل هو عمر بن علقمه ، كما جرى العرف على ذلك في كثير من المدارس ، مثل المدرسة الياقوتية برياط البريهي ، عندما اوكلت جهة الطواشي اختيار الدين النظر على المدرسة وأوقفها إلى جمال الدين محمد بن أبي السرور البريهي (١٤) ، ثم مع مرور الزمن طغى اسم "علقمه" على "الياقوتية" فعرفت به.

الثاني : أن تكون المدرسة قد نسبت إلى بانيتها من بني علقمه ، قد يكون الشيخ عمر بن علقمه المتوفى سنة (٥٥١هـ/١١٥٦م) ، وأن يكون قد بناها قبل وفاته بعدة سنوات يمكن حصرها في الفترة التي عاد فيها مع الشيخ يحيى بن أبي الخير العمراني من إحاطه إلى ذي السفال واستقراره بها حتى توفي (١٥) ، أو قد تكون من بناء ابنه عبد الله.

أما بخصوص الافتراض الأول فهو مبني على إشارة وحيدة أوردها بامخرمه (١٦) المتوفى سنة (٩٤٧هـ/١٢٥٤م) الذي لم يكن معاصراً للدولة الأيوبية أو الرسولية، ولا نعرف على ماذا استند في سرد هذه الرواية ، إذ لم يعثر على ما يؤيدها لدى المؤرخين المعاصرين لهذه الفترة ، مثل ابن حاتم (كان موجوداً سنة ٧٠٢هـ/١٣٠٢م) الذي تناول تاريخ الدولة الأيوبية ومن جاء فيما بعد من ملوك بني رسول ، والمؤرخ الجندی (ت ٧٢٢هـ/١٣٢٢م) ، وابن عبد المجيد (ت ٧٤٣هـ/١٣٤٢م) ، الخزرجي (ت ١٢هـ/١٤٠٩م).

كما أنه ليس هناك ما يؤكد أن المدرسة التي أشار إليها بامخرمه إذا صح وجودها هي المدرسة التي نحن بصدد دراستها .

أما الافتراض الثاني فيرجحه الباحث من حيث نسبة المدرسة إلى أسرة بني علقمه، أما من هو المنشئ ، فيرى الباحث ترجيح بناء المدرسة من قبل عبد الله بن عمر بن علقمه واستبعاد أن المدرسة أنشئت من قبل الشيخ عمر بن علقمه وذلك للأسباب التالية:

١- ليس هناك أي نص تأسيسي أو وثائقي يشير من قريب أو بعيد إلى علاقة الشيخ عمر بن علقمه بإنشاء المدرسة .

٢- إن كتب التراجم التي ترجمت للشيخ عمر وذكرت أساتذته وزملائه وتلامذته لم تشر إلى قيام الشيخ ببناء مدرسة ، لأنه لو كان له علاقة بالمدرسة المذكورة لكان ارتبط ذكر تدريسه بهذه المدرسة التي يفترض أنه أنشأها.

لو سلمنا بافتراض أن الشيخ عمر هو المنشئ لكان من الصعب تجاهل المؤرخين لذكره باعتباره حدثاً مهماً في ذلك الوقت نظراً للآتي :

أ- لأنها سوف تكون أول مدرسة تبنى في اليمن كمنشأة مستقلة قبل العصر الأيوبي، لأن تاريخ بنائها سوف يكون قبل سنة ٥٥١هـ/١١٥٦م .

ب- باعتبارها أول مدرسة تبنى في مدينة ذي السفال .

ولاستبعاد الافتراض الأول ومحاولة إثبات الافتراض الثاني ، كان لزاماً على الباحث البحث عن

(١٤) فقيه عارف ، مشهور بفعل الخير ، مسموع الكلمه ، وكان الساعي بعمارة المدرسة الياقوتية في رباط البريهي . الأكوغ ، هجر العلم ومعاقله ج ٢ ، ص ٧٧٨ .

(١٥) الخزرجي ، العقد الفاخر ، ج ٢ ، ص ١٥٢ .

(١٦) بامخرمه ، المصدر السابق ، ص ٧١٠ .



دليل يؤكد ذلك ، فأُنصب اهتمامه في البحث عن وثائق تتعلق بالمنشأة عوضاً عن عدم وجود أية نصوص تأسيسية في المدرسة . وعلى الرغم من صعوبة الحصول على الوثائق الخاصة بالوقف في اليمن بشكل عام ، إلا أنه تم العثور على وثيقتين لدى أسرة بنى علقمه ، لها علاقة بالمدرسة .
الوثيقة الأولى :

وتحكى في باطنها قيام عبد الله بن عمر بن علقمه بإيقاف أملاكه على إصلاح ساقية الماء التي تمد المدينة - من ضمنها المدرسة - بالمياه ، وجعل النظر بأمر أموال الوقف باسم محمد بن أحمد بن عمر بن علقمه (١٧) وذريته من بعده ، وتؤرخ الوثيقة بتاريخ جمادى الآخر سنة (٦٠٧هـ / ١٢١٠م) وقد كتبت بخط وإمضاء الموقوف نفسه (١٨) .

الوثيقة الثانية :

وتحكى في باطنها قيام جمال الدين بن صلاح الأفندى بإيقاف بعض الأموال على المدرسة ، وجعل النظر في أمور هذه الأموال للفقير عفيف الدين عبد القادر بن إسماعيل بن عمر بن علقمه (١٩) ، وقد كتبت بخط وإمضاء عبد الله عبد العليم الكبارى ومؤرخه بسلخ شوال سنة (١٠٤٩هـ / ١٦٣٩م) (٢٠) .

التحليل :

تشكل هاتان الوثيقتان أهمية كبيرة في المساعدة على تحديد شخصية منشئ المدرسة ، بالأخص الوثيقة الأولى ، وتتضح أهميتها في كون صاحب الوثيقة عبد الله بن عمر بن علقمه أحد أبناء الشيخ عمر ، بالإضافة إلى أنه قد حدد في الوثيقة النظر في أموال الوقف للفقير محمد بن أحمد بن عمر بن علقمه ، وهو ابن أخ الموقوف وحفيد الشيخ عمر . والملفت للنظر أن الأموال الموقوفة حدد صرفها على صيانته ساقية الماء دون ذكر المنشأة نفسها ، وهذا في اعتقاد الباحث كان له ما يبرره:

١- أن المنشأة زمن تاريخ كتابة الوثيقة سنة (٦٠٧هـ / ١٢١٠م) كانت لاتزال حديثة النشأة باعتبار منشئها عبد الله بن عمر بن علقمه صاحب الوثيقة ، الذي من المرجح أنه قد أوقف عليها أوقافاً تكفى لصيانتها عند بنائها ، وباعتبارها مصانة عملياً نتيجة لقيامها بوظيفتها في تأدية رسالتها التي أنشئت من أجلها .

٢- أن ساقية الماء لها أهمية كبيرة في استمرار المدرسة في أداء وظيفتها والحفاظ عليها يحتاج إلى أموال طائلة ، لأنها تمد المدينة والمدرسة بالماء من عين العنبي الموجود في أعلى وادي ظبا أسفل جبل التعكر شمال مدينة ذى السفال .

(١٧) هو عالم محقق في الفقه انتهت إليه رأسه التدريس والخطابه والإمامه والفتيا في ذى السفال ، كان مولده سنة ٥٣٤هـ ، وتوفي بذي السفال ، وقبر بالمقبرة الغربية التي بها قبر أبيه . الجندي ، السلوك في طبقات العلماء والملوك ، ج١ ، ص ٤٠٤ . الأكوخ ، حجر العلم ومعاقله ، ج٢ ، ص ٧٦٧-٧٦٨ .

- ساقية الماء ، تبعد عن المدينة بمسافة (١كم) وتمتد كل هذه المسافة بمحاذاه الوادي أسفل الجبل ، ثم تقطع مجرى الوادي بواسطة قنطرة حجرية ، وقد بنيت كل الساقية بمادة الأحجار وكسيت بمادة القضاض ، وهي من إنشاء الفقيه عبد الله بن محمد بن إسماعيل الصحاوي على يد المعمار (قيبا) وسميت بعد ذلك باسمه وذلك في عام ٥٥٠هـ . الشعبي ، تاريخ الشعبي ، مخطوط ، ص (بدون) . (١٨) انظر نص الوثيقة ، ص ١٥٩ .

(١٩) عفيف الدين عبد القادر بن إسماعيل بن عمر بن علقمه ، وهو ابن أخ المنشئ عبد الله بن عمر بن علقمه وحفيد الشيخ عمر . (٢٠) لم يتمكن من تصوير هذه الوثيقة ، وسمح لي بقرأتها فقط .



وتتجلى أهمية الوثيقتين أيضاً في كونهما تساعدان على تأكيد نسبة المدرسة إلى عبد الله بن عمر بن علقمه ، وذلك من خلال الخصوصيه الواضحة في الحرص على التوارث للحفاظ على المدرسة وإدارة أموال أوقافها في أسرة بنى علقمه ، ويتضح ذلك في الوثيقة الأولى .
ويزيد الأمر تأكيداً ما جاء في الوثيقة الثانية ، إذ نجد الواقف وهو من خارج أسرة بنى علقمه يجعل النظر في أمور الأموال التي أوقفها لأحد أفراد هذه الأسرة ، وهو الفقيه عفيف الدين عبد القادر علقمه .

وبناء على ما سبق يمكن ترجيح تاريخ بناء المدرسة أنه تم قبل سنة (٦٠٧ هـ) على اعتبار أنه حبس الأموال الموقفه على تجديد الساقية قد تم والمنشأة قائمة . وهي بذلك تعتبر المدرسة الوحيدة الباقية التي ترجع إلى العصر الأيوبي ، والتي يمكن من خلالها الإطلاع على خصائص المدرسة في اليمن في ذلك العصر .

وظيفة المدرسة :

كانت مدرسة علقمه تقوم بوظيفة والمسجد المدرسة، مثلها مثل بقية المدارس اليمنية فالمسجد يقوم بوظيفة العبادة ، والإيوان يقوم بوظيفة التدريس وبالأخص عندما يكون صاحب المنشأة من أسرة اشتهرت بالعلم .

حالة الأثر :

لم تتعرض المدرسة لأي تغيير يذكر في تخطيطها العام ، وهي في حالة لا بأس بها من الحفظ ، فيما عدى الجزء الغربى ، وبالتحديد الدور الثانى ، الذى كان يعلو المدخل ، والذى كانت تشغله حجرات السكن ، فقد تعرض للإنهيار وقد حدث هذا منذ فترة قصيرة ، فى الغالب لاتتعدى السنوات العشر، وسبب ذلك يعود لإهمال متولى المدرسة بالدرجة الأولى ، أيضاً فقدان المدرسة لدورها نتيجة لعدم ارتياد الناس لها مثلها مثل بقية المدارس بالمدينة ، فقد أصبح دوراً محصوراً فى تقديم خدمة أداء الصلوات لقلّة من الناس .

كما أنه قد أجريت لسقف بيت الصلاة بعض الترميمات فى بداية القرن الثامن الهجرى وبالتحديد فى عام ٧٢٦ هـ والذى سوف نشير إليها لاحقاً .

الوصف المعمارى :

تخطيط هذه المدرسة مستطيل الشكل يمتد من الشرق إلى الغرب بطول (٢٤,٤٠ م) وعرض (١٢,٧٥ م) من الشمال إلى الجنوب ، ويشتمل على بيت للصلاة وإيوان وفناء مكشوف ، بالإضافة إلى دورات المياه والبركة (شكل ٢٩) .

الواجهات : (لوحة)

نتيجة لوقوع المدرسة وسط تجمع عمرانى ، تحيط به المساكن من ثلاث جهات هي الجنوبية والشمالية والغربية ، بحيث لايفصل بينها وبين هذه المساكن سوى أزقة ضيقة ، لذلك فإن ضيق المساحة قد تحكّم وأثر فى نوعية التخطيط والواجهات فجاءت بسيطة خالية من أى عناصر معمارية أو زخرفية يمكن الإشارة إليها ، سوى ما تحتم وجوده نتيجة لنوعية التخطيط ، مثل النوافذ والمدخل .

لذلك نجد جميع الواجهات الأربع تشترك فى بساطتها ، فهي مبنية من قطع الأحجار قليلة التهذيب ، تظهر فيما بينها المونة المستخدمة فى البناء، وفى أماكن عديدة نجد هذه المونة وقد



سقطت وخلفت مكانها شقوقاً تمثل الفواصل التي بين قطع الأحجار التي تفاوتت أحجامها وأطوالها لدرجه توحى للمرء بعدم دقة البناء وعدم انتظام صفوف المداميك .

الواجهة الشمالية :

تمتد بطول (٢٤م) وتطل على الطريق الصاعد المؤدى إلى رأس وادى ظبا ، وتشمل الجدار الشمالى لكل من بيت الصلاة والفناء ودورات المياه، وقد أدى وقوع هذه الواجهة على الطريق المنحدر إلى استغناء المعمار عن بناء كتلة المحراب ، وإخفائه فى سمك المدماك، وتخلو هذه الواجهة من أى عناصر زخرفية، فيماعداد وجود بعض الشرافات التى تزين جدار الفناء ، وهى شرافات مدرجة . (لوحة ٣٣)

الواجهة الجنوبية :

وتمتد بطول (٢٥,٦٠م) وتعتبر الواجهة الوحيدة بالمنشأة التى بها عنصر معمارى هام، يتمثل فى وجود مدخلين فى كتلة واحدة تبرز عن جدار المدرسة، وتشمل هذه الواجهة الجدار الجنوبى للإيوان بالإضافة إلى كتلة المدخلين وسور المدرسة، وتطل على شارع ضيق، وتعتبر الواجهة الرئيسية للمدرسة .

الوجهتان الشرقية والغربية :

تمتد الواجهة الشرقية بطول (١١م) والغربية بطول (١٤م) وتطلان على زقاقين ضيقين ، وليس بهما ما يميزهما ، عدى وجود فتحات التصريف الخاصة بالخلاوى فى الواجهة الشرقية.

بيت الصلاة من الخارج :

تخطيطه مستطيل الشكل يمتد من الشرق إلى الغرب بطول (٩,٢٠م) ويعرض (٥,٥م) من الشمال إلى الجنوب ، الشمالية والغربية تطلان على الشارع ضمن واجهات المدرسة الخارجية. أما الواجهة الشرقية فتطل على الفناء المكشوف ، ويتوسطها مدخل بارتفاع (١,٨٥م) واتساع (١,٢٧م) يتوجه عقد مدبب ذو مركزين، وتطل الواجهة الجنوبية على الفناء والإيوان ، ويفتح فى النصف الشرقى منها مدخل بارتفاع (٢,١٢م) واتساع (١,٤٠م) يتوجه عقد مدبب ، يتقدمه درجتان وبه باب خشبى ذو ضلفتين .

بيت الصلاة من الداخل:

عبارة عن شكل مستطيل يمتد من الشرق إلى الغرب بطول (٧,٦٠م) وعرض (٣,٢٥م) من الشمال إلى الجنوب ، يفتح فى جداره الجنوبى المدخل الرئيسى ، وهو محورى على المحراب ، ومدخل آخر فى الجدار الشرقى يفتح على الفناء .

لم يفتح المعمار أية نوافذ فى جميع اضلاعه ، واكتفى بعمل كتبيات ، أثنتان تكتنفان المحراب أبعاد كل منهما (٠,٥٠ × ٠,٣٠م) وأثنتان تكتنفان المدخل الجنوبى أبعادهما مساوية لأبعاد الأولى ، وثلاث فى الجدار الغربى ، الوسطى أكبرها وأبعادهما (٠,٨٠ × ٠,٣٠م) تكتنفها اثنتان أبعاد كل منهما (٠,٤٠ × ٠,٣٠م) .

أما المحراب فيتوسط جدار القبلة ، وهو صغير وبسيط ليس له كتلة أو بروز من الخارج ، نتيجة لإنحدار الأرض المجاورة ، فقد أثرت المساحة المتاحة فى التخطيط ، لكن المعمار أظهر براعة فنية وهندسية فى إيجاد حل لذلك بأن قام بزياده سمك الجدار الشمالى لبيت الصلاة فجعله (١م) حتى يخفى دخله المحراب بداخله ، فى حين أن سمك بقية الجدران لا يتعدى (٠,٥٠م) .



وقد تأثرت بذلك مدرسة مديه ، حيث لانجد للمحراب كتلة من الخارج فقد اخفاها المعمار فى سمك جدران بيت الصلاة .

ويغطى بيت الصلاة سقف مسطح يرتكز على جدران بيت الصلاة ، وقد غطى من الداخل بسقف خشبى كان مليء بالمصنوعات الخشبية ، لم يعد باقياً منها سوى القليل وهى عبارة عن الواح خشبية نفذت عليها الزخارف والكتابات بالألوان المائية (لوحة ٣٦).

وقوام زخارفها أشكال نباتية رسمت بشكل تجريدى عناصرها من الأوراق الثلاثية الفصوص والأفرع النباتية التى تتداخل مع بعضها البعض، وقد استخدم فى رسمها اللون الأسود والذهبي والرصاصى على أرضية حمراء . بينما نجد الكتابات استخدم فى تنفيذ اللون الرصاصى والأسود على أرضية حمراء .

وتعتبر مصنوعات هذه المدرسة أقدم مصنوعات فى مدينة ندى السفال وقد تأثرت بها مدرسة مديه ، لكن الأخيرة تميزت بأن مصنوعات عبارة عن حشوات على هيئة أشكال نجمية وأشكال سداسية ، بينما تميزت مصنوعات مدرسة علقمة بأنها نفذت على الواح مربعة وبالألوان المائية . ويوجد على إثننتين من هذه المصنوعات نص كتابى يحدد تاريخ تجديد السقف وعمل المصنوعات ، وقد وزع هذا النص بحيث نجد على كل مصنوعة خمسة أسطر فوق بعضها كتبت بخط النسخ نصها :

المصنوعة الأولى:

- ١- رفع سقف هذا .
- ٢- المسجد المبارك .
- ٣- يوم السبت سلخ .
- ٤- آخر سنة ست .
- ٥- وعشرين وسبعمايه .

المصنوعة الثانية:

- ١- غفر الله لمن قام .
- ٢- بالعمارة وسعى بها .
- ٣- وأعان عليها .
- ٤- وللناظر .
- ٥- ولجميع المسلمين وصلى الله على محمد .

عرفت اليمن هذا النوع من السقوف فى فترة مبكرة ، فقد أورد الدكتور ربيع خليفة أن أقدم سقف مصنوق معروف فى اليمن حتى وقت اعداد البحث يرجع إلى سنة (٢٦٥هـ / ٨٧٨م) فى الجامع الكبير بصنعاء، عمل بأمر الأمير محمد بن يعفر الحوالى ،

وهى بذلك تعتبر من أوائل البلاد الإسلامية التى عرفت هذا النوع من السقوف ، وشاع فيها بشكل كبير، ولكن ما تبقى لدينا منها بالإضافة إلى الجامع الكبير، سقف جامع شبام الكبير (نهاية القرن ٣هـ / ٩م) سقف جامع نمار الكبير (أواخر القرن ٤هـ / ١٠م) سقف جامع ندى اشرق (٤١٠- ٤٢١هـ / ١٠١٩-١٠٣٠م) ، سقف مسجد الصرحه ، سقف مسجد خاو (القرن ٦هـ / ١٢م) ، سقف جامع ظفار ذيبين (٦٠٠هـ / ١٢٠٣م) (٢١) .

أما بخصوص كيفية عمل السقف ، فقد جاء على نمط السقوف الخشبية اليمنية التى تتميز بطراز خاص وفريد يختلف عن ما وجد فى بقية أنحاء العالم الإسلامى ، وهو عبارة عن سقف يزدان بالمصنوعات الخشبية ويتكون من جزئين ، جزء داخلى سفلى ، وجزء خارجى علوى .

(٢١) د. ربيع خليفة ، الفنون الزخرفية اليمنية، ص ١٣٣ - ١٤١ .



الجزء الداخلى السفلى :

يتكون من عوارض خشبية رأسية تتقاطع معها عوارض أخرى أفقية ، مشكلة مناطق مربعة أو مستطيلة ، ثم تقسم من الداخل إلى مناطق مربعة ويتم بعد ذلك عمل المصنذقات وزخرفتها ثم رفعها وتركيبها فى اماكنها عن طريق إطارات مربعة تركيب على العوارض ، ويعتبر هذا الجزء من السقف كحلية ليس لها وظيفة بنائية ، وفى حالات نادرة تستخدم كخزانة للكتب والمصاحف القديمة التى تتلف أو يوضع بها الحصى والفرش وغيرها من المتعلقات ، كما هو الحال فى الجامع الكبير بصنعاء .

الجزء الخارجى العلوى :

ويتم عمل هذا الجزء أولاً باختيار نوع الأخشاب الصالحة للاستعمال ويحرص أن تكون مستقيمة قدر الإمكان ، ويتخانات مناسبة تصل إلى ١٢-١٥ سم ، وتلك ما توفره أهم أنواع الأشجار التى تستخدم أخشابها فى عملية التسقيف ، وهى شجرة العلب (السدرة) التى تمتاز باستقامة عودها ومثانتها ومقاومتها للبكتيريا ، ومثلها شجرة الطنب والأثل (٢٢) ، وتتم مراحل التغطية على النحو التالى :

- ترص الأخشاب مباشرة فى عرض المكان من المدماك إلى المدماك المقابل ، بحيث تكون متوازية الأوضاع وبفواصل تتراوح ما بين ٥٠-٧٠ سم فيما بينها ، ويتم تثبيتها بادخالها فى سمك الحائط داخل عرض مداميك البناء .
- يتم عمل العيدان المجففة (الأصابع) بحيث ترص فى أوضاع مستعرضه لاتجاه الأخشاب الطويلة ، ويراعى عدم ترك فراغات بينها .
- يتم عمل طبقة طينية فوقها ، بحيث تغطى العيدان والفراغات التى بينها إن وجدت مما يؤدى إلى تماسكها ، ثم يتم إضافة طبقة من القضاض فوقها (٢٣) .

الفناء : (شكل ٢٩)

ينقسم الفناء إلى قسمين :

- قسم شرقى ، يحده من الغرب بيت الصلاة ، ومن الشرق دورات المياه والبركه ومن الشمال سور المدرسة ، ويتصل بالقسم الآخر من ناحية الجنوب . مساحته مستطيلة تمتد من الشمال إلى الجنوب بطول (٦,٦٠م) ويعرض (٣,٤٠م) أرضيته مبلطة بالأحجار .
- وقسم جنوبى غربى، يحده من الشمال بيت الصلاة ومن الجنوب إيوان التدريس ، ومن جهة الغرب سور المدرسة ، ويفتح عليه المدخل الرئيس من ركنه الجنوبى الشرقى ، ومساحته مستطيلة تمتد من الشرق إلى الغرب بطول (٦,٤٠م) ويعرض (٤,٥٠م) .

الإيوان:

يقع فى الركن الجنوبى الغربى من المدرسة ، يحده من جهة الشمال بيت الصلاة، ويفصل بينهما القسم الجنوبى الغربى من الفناء ، ويطل على الفناء بواجهة طولها (٦,٤٠م)، وهى واجهة بسيطة

(٢٢) سلطان سلام ، الحرف التقليدية فى العمارة اليمنية ، رسالة ماجستير غير منشورة ، جامعة حلوان ، كلية الفنون الجميلة (عمارة داخلية) ١٩٨٩م ، ص ٢٢٤ .
(٢٣) سلطان سلام ، المرجع السابق ، ص ٢٢٥ .



خالية من أى عنصر زخرفى ، بل أنها خالية من الكسوة، وهى مبنية من الأحجار متفاوتة الأحجام، (لوحة ٣٧)، يفتح فى منتصفها فتحة معقودة بعقد مدبب ذى أربعة مراكز اتساعه (٢م) وارتفاعه (٢,٥٠م) ويكسو واجهة العقد طبقة من القضاض .

ومساحة الإيوان من الداخل مستطيلة الشكل بطول (٥,٩٠م) من الشرق إلى الغرب ويعرض (٢,٩٥م) من الشمال إلى الجنوب ، منتصف أرضيته منخفضة عن البقية بمقدار (٠,٢٠م) .

ويتخلل جدران الإيوان ست كتبيات ، أبعاد كل منها (٠,٦٠م × ٠,٣٠م) اثنتان فى النصف الغربى للجدار الجنوبى ، واثنتان فى نهايتى الجدار الغربى الشمالية والجنوبية واثنتان فى الجدار الشرقى كانتا تكتنفان الباب الذى كان يؤدى إلى دركاه المدخل .

ويغطى هذه القاعة سقف مسطح بسيط غير مكسٍ ، تظهر فيه البراطيم الخشبية غير المستقيمة تعلوها أفرع الأشجار المرصوصه بجانب بعضها ، يعلوها طبقة من الطمى، ثم تكسيه من الخارج بمادة القضاض .

المدخل :

كان لهذه المدرسة مدخلان جمعهما المعمار فى كتله واحدة ، تقع بجوار الإيوان من الناحية الشرقية ، وتبرز هذه الكتلة عن جدار الواجهة الجنوبية من الجهة الغربية بمقدار (٣,٤٠م) ، ومن الجهة الشرقية بمقدار (١م) وتمتد بطول (٧,٤٠م) من الشرق إلى الغرب .

المدخل الأول : وهو المدخل الرئيسى للمدرسة ، وكان يفضى إلى دركاه مربعة الشكل طول ضلعها (٢,٦٠م) تفضى بدورها إلى مساحة شبه مربعة أبعادها (٢,٨٠م × ٢,٤٠م) عبر مدخل باتساع (١,٨٠م) وتفتح هذه الدركاه على الممر الجنوبى من جهة الشرق ، وعلى الفناء من جهة الشمال .

المدخل الثانى : يفتح فى الضلع الشرقى لبروز كتلة المدخل ، وكان يفضى إلى دركاه أبعادها (٢,٦٠م × ٢,٨٠م) كان بها سلم يؤدى إلى الدور العلوى الذى كان يحتوى على غرفتين للسكن اللتين لم يعد باقيا منها سوى الجدران الشمالية . (لوحة ٣٨)

وقد فتح مدخل آخر فى فترة لاحقة بعد سنة ٦٠٧هـ ، فى جدار سور المدرسة الجنوبى ، يفضى إلى الممر الذى يدور حول البركه ودورات المياه . (لوحة ٣٩)

دورات المياه :

تقع إلى الشرق من القسم الأول من الفناء ورواق الصلاة ، ويفصل بينهما جدار به باب بإرتفاع (١,٦٥م) ويعرض (٠,٨٥سم) . يعلوه عتب مكون من قطعتين حجريتين طويلتين ، ويحدها من الشمال سور المدرسة ، ومن الجنوب الممر الذى يدور حول البركه والذى يصل المدخل الرئيسى بالخلاوى والمطاهر فى الجزء الشرقى من المدرسه .

ويحيط بالبركه والمطاهر جدار ارتفاعه (١,٧٥م) من الجانب الغربى والجنوبى ، وإرتفاع (١م) من الجانب الشرقى . (لوحة ٣٥)

وتتكون دورات المياه من ثلاثة مطاهر فى كتله واحدة مستطيلة تمتد من الشرق إلى الغرب بطول (٥,١٠م) وعرض (٢,٨٠م) ، يفتح بها بابان، شرقى وغربى بإرتفاع (١,٦٠م) وعرض (٠,٨٠م) يفتحان على ممر ضيق يتقدمها من ناحية الشمال ، وهو بطول (٤,٢٠م) وعرض (٠,٨٠م) ، والحمامات الثلاثة متساوية المساحة ، كل منها مربع الشكل طول ضلعه (١,٤٠م) .



ويفتح فى الواجهة الشرقية والغربية لكتلة الحمامات نافذة معقودة بعقد نصف دائرى باتساع (م٠,٨٠) وارتفاع (م٠,٦٠) .

ويغطى هذه المطاهر سقف مسطح على نفس طراز سقف الإيوان، وتتصل من جهة الجنوب بالبركة بواسطة ثلاث فتحات سفلية تدخل منها المياه بحيث تكون فى المطاهر والبركة بمنسوب واحد .

أما البركة التى تقع إلى الجنوب من الحمامات وهى بطول (م٤,٦٠) من الشمال إلى الجنوب ، ويعرض (م٤,٣٥) من الشرق إلى الغرب ، يحيط بها من جهة الجنوب ممر بعرض (م٠,٨٥) ومن الغرب بعرض (م٢,٨٠) يوجد به مجموعة من صنابير المياه الحديثة . أما بخصوص الممر السابق ذكره ، فهو بطول (م١٤,٨٠) من عند المدخل الرئيسى وحتى الخلاوى فى شرق المدرسة ، ويبدأ بعرض (م٣) لمسافة (م٥,٦٠) باتجاه الشرق ثم يضيق بمقدار (م١,٤٠) وعندما يصل إلى الخلاوى يتجه ناحية الشمال بطول (م١٠) وعرض (م٢)، وينتهى عند السور الشمالى للمدرسة . (لوحة ٣٩) ، (شكل ٢٨)، وقد وضعت صنابير مياه على السور الشرقى للبركة الفاصل بينها وبين الممر .

وفى الطرف الشرقى للمدرسة يوجد صف من الخلاوى عددها خمس، أبعاد كل منها (٢ × م١,٢٠) ، لها مداخل صغيرة بارتفاع (م١,٤٠) وعرض (م٠,٨٥) تفتح على الممر، ويغطى هذه الخلاوى سقف مسطح .

ومما تقدم يتضح ان عمارة المدرسة بمدينة ذى السفال فى العصر الايوبي قد جمعت خصائصا يمكن اجمالها على النحو التالى:

١- عدم اهتمام المعمار بالواجهات ، فقد تميزت بالبساطة فى بنائها خالية من أى عناصر معمارية أو زخرفية .

٢- تميزت باحتوائها على بيت الصلاة والإيوان والفناء والمساكن ودورات المياه والبركة . وهذا النوع من التخطيط نجده متأثراً بتخطيط المساجد التى شاعت فى أغلب مدن اليمن مع الفارق فى عدم وجود الإيوان، وقد تأثر بتخطيط هذه المدرسة فى مدينة ذى السفال المدرسة الياقوتية) والمدرسة الفخرية (٦٢٨هـ / ١٢٣١م) .

٣- غلبه استخدام الشكل المستطيل فى تخطيط المدرسة وفى أغلب وحداتها مثل بيت الصلاة وإيوان التدريس .

٤- زينت سقوفها من الداخل بالمصنذقات الخشبية الملونة .

٥- خلو بيت الصلاة والإيوان من الداخل من الزخارف الجصية .

٦- تغطية جميع وحداتها بالسقف المسطح .

٧- شغلت الواجهة الرئيسية بالمداخل والمساكن .

٨- احتوت على ممرات جانبية تسهل المرور عبر وحداتها المختلفة فى يسر وسهولة .

٩- عدم وجود نوافذ سواء فى بيت الصلاة أو الإيوان ، واكتفى المعمار بعمل الكتبيات .



الفصل الثاني

مدارس ذي السفال في العصر الرسولي

(٦٢٦-٨٥٨ هـ / ١٢٢٩ - ١٤٥٤ م)





يعتبر عصر الدولة الرسولية (١) الذي امتد من سنة (٦٢٦هـ/١٢٢٩م) حتى (٨٥٨هـ/١٤٥٤م) من أزهى عصور اليمن حضارة وأكثرها ازدهاراً بالعلم وأوسعها عطاءً بالإنتاج الفكري ، لاهتمام ملوك بنى رسول بنشر العلم ورفع مكانة العلماء ، حيث انعكس ذلك على مجالى العمارة والفنون فى اليمن ، وتجلى ذلك فى العدد الكبير من المدارس التى انشأوها فى مختلف مناطق اليمن . ولم يقتصر إنشاء المدارس على الملوك بل تبعهم فى ذلك امرأؤهم ونساؤهم وشقيقاتهم وامهاتهم اللذين اقاموا العديد من المدارس المنتشرة فى الكثير من مناطق اليمن(٢). وقد نالت مدينة ذى السفال اهتماماً كبيراً من ملوك وأمراء وأميرات الدولة الرسولية نتيجة لميزتين كانت تتمتع بهما:

الأولى : باعتبارها بستاناً كبيراً ، تميزت بخصوبه أرضها ووفرة مياهها العذبة التى تنبع من عيون تجرى فى وادى ظبا . فكانت بمثابة متنزه بالنسبة لهم .
الثانية : أن هذه المدينة تعتبر من حجر العلم المشهور فى الجزء الجنوبى من اليمن ، ويصفها الجندى بقولة "وهى احدى القرى المذكورات بالفقه، خرج منها جماعة شهبوا بالفقه المحقق والصلاح الكامل" (٣) .

ونتيجة لما تتمتع به هذه المدينة من جمال الطبيعة ، ومن نشاط اجتماعى علمى ومن اهتمام من قبل الكثير من أمراء وأميرات الدولة الرسولية ، فقد انشئت بها أربع مدارس هى الياقوتية ، عماد الدين، مديه،الزيادة، وهو عدد كبير قياساً بمساحة وعدد سكان مدينة ذى السفال . كما أن لموالى سلاطين وأمراء وأميرات الدولة الرسولية نصيب فى إنشاء المدارس بهذه المدينة، وهذا ما نجده فى المدرسة الفخرية التى أنشأها خادم الدار النجمى . وسوف يتناول الباحث هذه المدارس بالدراسة والتحليل بحسب تسلسلها الزمنى .

(١) ورث بنو رسول ملك اليمن عن الايوبيين ، فكانوا نوابهم عليها ، وكان نور الدين عمر بن رسول نائباً عن الأيوبيين فى اليمن ، وعندما توفى الملك المسعود عام ٦٢٦هـ/١٢٣١م فى مكة أخذ نور الدين عمر منذ تلك اللحظة يمهّد الطريق للإستيلاء على البلاد، حتى نجحت جهوده وأعلن استقلاله بملك اليمن سنة ٦٢٨هـ/١٢٣١م ، د/ محمد عبد العال ، بنو رسول وبنو طاهر وعلاقات اليمن الخارجية فى عهدهما ، دار المعرفة الجامعية ١٩٨٥م ، ص ٣٧-٣٩ .
(٢) د. محمد سيف النصر ، نظره عامة الى المدارس اليمنىة ، ص ١١ .
(٣) الجندى ، السلوك ج١ ، ص ٢٧٢ ، الأكوخ ، هجر العلم ومعاقله ، ج٢ ، ص ٧٦٦ .



أولاً : المدرسة الفخرية : (٦٢٨هـ / ١٢٣١م)

الموقع :

تقع المدرسة شمال غرب الجامع الكبير إلى جوار مساكن آل علقمه.

المنشئ :

تخلو المدرسة من اية نصوص تأسيسية تشير إلى المنشئ وتاريخ الإنشاء ، فاستعان الباحث بالمصادر التاريخية المعاصرة لفترة الدراسة، حيث تم العثور على بعض الإشارات التي تتعلق بهذه المدرسة أقدمها ما أورده الجندي عند ترجمته لأبي عبد الله محمد بن عبد الرحمن ابن عمر البريهي، معرفاً بهم المذكور بقوله «وهو مدرس المدرسة الموجودة بذى السفال انشاء خادم الدار النجمي تسمى فاخره» (٤).

وكذلك نجد الشعبي يشير إلى ذلك عند ترجمته محمد بن مسعود بن سباء بقوله "وهو الذي أشار على الطواشي فاخر خادم الدار النجمي المظفرى فى انشاء المدرسة الفاخرية المعروفة فى رأس ذى السفال ، وهو أول من درس بها ، كان والده امامها قرأ عليه جماعة كثيرة" (٥). كما أورد الخزرجي إشارة أخرى عند ترجمته للدار النجمي بقوله "واحدث حواشيها من الماثر عده من ذلك مدرسة بذى السفال ابنتها خادمها فاخر ووقف عليها وقفاً جيداً" (٦). ويتضح مما سبق إجماع المؤرخين على نسبة المدرسة إلى فاخر خادم الدار النجمي ابنة على بن رسول .

أما بخصوص تاريخ الإنشاء فلم يجد الباحث سوى إشارة وحيدة أوردها المؤرخ الخزرجي فى مؤلف آخر عند ترجمته لأبي عبد الله محمد بن عمر البريهي السابق ذكره ، بأن عمه صالح بن عمر "درس بالمدرسة التى أنشأها خادم الدار النجمي سنة ثمان وعشرين وستمائة" (٧). وتؤكد هذه الإشارة ما أورده الأكوغ حين حدد تاريخ الإنشاء بسنة (٦٢٨هـ / ١٢٣١م) (٨). وبناء على ما سبق ، آخذين فى الاعتبار أن الخزرجي هو مؤرخ الدولة الرسولية ، فإن الباحث يرجح تاريخ انشائها فى سنة (٦٢٨هـ / ١٢٣١م).

التسمية :

عرفت هذه المدرسة بأكثر من اسم سواء لدى الأهالى أو فى المصادر التاريخية وهى: الأولى: "فاخرة" وهى أقدم التسميات التى عرفت بها فى المصادر التاريخية ، وقد وردت لدى الجندي عند ترجمته لأبي عبد الله محمد بن عبد الرحمن بن عمر البريهي بما نصه "تسمى فاخرة" (٩).

(٤) الجندي ، السلوك ، ج٢ ، ص ٢٢٨ .
الدار النجمي : هى ابنة على بن رسول ، سميت بالنجمية نسبة إلى زوج لها وهو الأمير نجم الدين بن أبي زكريا أحد الأمراء القادمين إلى اليمن من مصر ، أنشأت النجمية بحبله ووقفت عليها وقفاً عظيماً ، وابتدنت بها مسجد الدار نسبة إليها ، وعملت المطاهير لمسجد الأمير ابن عراف ، وبنت لأخيها شرف الدين المتوفى بمصر مدرسة بجبله ونسبتها إليه ، كما بنت المدرسة الشهابية نسبة لأخ لها اسمه أحمد شهاب الدين. الجندي ، المصدر السابق ، ج٢ ، ص ٢٥٢ ، ٢٥٣ . الخزرجي ، العقد الفاخر الحسن ، ص ٢٣٢ .
(٥) الشعبي ، تاريخ الشعبي ، ص (بدون) .
(٦) الخزرجي ، العقد الفاخر الحسن ، ص ٢٣٢ .
(٧) الخزرجي ، العقود اللؤلؤيه ، ج٢ ، ص ٧٥ .
(٨) الأكوغ ، المدارس ، ص ٧٧ .
(٩) الجندي ، السلوك ، ج٢ ، ص ٢٢٨ .



الثانية : "الفاخرية" وقد وردت لدى الشعبي عند ترجمته محمد بن مسعود بن سباء بما نصه "المدرسة الفاخرية" (١٠)، وتوجد مدرسة أخرى بمدينة زبيد تعرف باسم "الفاخرية" قد تكون لنفس المنشئ لارتباطها باسم "فاخر" بناء على ما تعارف عليه عند سلاطين وأمراء وأميرات الدولة الرسولية ، عند قيامهم بإنشاء أكثر من مدرسه فى أماكن مختلفة تحمل نفس التسمية مثل المدرسة الأسدية نجدها فى إب وفى جبله أنشاءهما أسد الدين محمد بن الحسن بن على بن رسول ، والمدرسة الاتابكية نجدها فى نى هزيم وفى ابين . انشاءهما الأتابك سنقر بن عبد الله الأيوبي ، وكذلك المدرسة المنصورية العليا والمنصورية السفلى بزبيد اللتان أنشاءهما عمر بن على رسول (١١) .

الثالثة : مدرسة "خادم الدار النجمي" التى وردت لدى الأكوغ (١٢) .

الرابعة : "الفخرية" وهى التسمية التى تعرف بها حالياً .

حالة الأثر :

لا زالت المنشأة على تخطيطها الأصلي على الرغم من كثرة الترميمات التى أجريت لها على مر العصور ، لأن هذه الترميمات انحصرت فى تجديد سقف بيت الصلاة وإصلاح بعض التشققات ، وتجديد البياض .

الوصف المعماري :

تشغل المدرسة مساحة متعددة الاضلاع تمتد من الشرق إلى الغرب بطول (١٦,٦٠م) ويعرض (١٠,٥٧م) من الشمال إلى الجنوب . (شكل ٣٠)

وقد تأثرت هذه المدرسة بمدرسة علقمه من حيث التخطيط العام الذى يمتد من الشرق إلى الغرب، وتختلفان فى موقع بيت الصلاة ، ففي مدرسة علقمه نجده يحتل الركن الشمالى الغربى ، بينما فى المدرسة الفخرية نجده يحتل الركن الشمالى الشرقى ، وذلك نتيجة لطبيعة المواقع نفسه الذى فرض ذلك على المعمار .

وقد أدى هذا الاختلاف بدوره إلى اختلاف موضع دورات المياه والبركة ، ففي مدرسة علقمه نجدها تحتل الجزء الشرقى منها ، بينما نجدها فى الفخرية تحتل الجزء الغربى منها .
والحق أننا نجد كلتا المدرستين تتشابهان فى احتوائهما على الوحدات المعمارية الآتية : بيت الصلاة ، الفناء ، ايوان التدريس ، دورات المياه والبركة ، حيث ثبت من خلال الدراسة الميدانية ان المدرسة الفخرية تشتمل على ايوان للتدريس وضحت وجوده فى الجهة الشمالى الغربيه من بيت الصلاة وهو الامر الذى خلت منه عمارة المدرسة حالياً .

الواجهات :

لهذه المدرسة ثلاث واجهات تطل على الشوارع المحيطة بالمدرسة، وهى الواجهة الشرقية والشمالية والغربية ، أما الواجهة الجنوبية فتطل على الممر الذى يفصل بينها وبين خان المدينة (١٣) .

(١٠) الشعبي ، المصدر السابق ، ص (بدون) .

(١١) الأكوغ ، المدارس ص ١٨، ٢٣، ٤٢، ٥١، ٥٣، ٥٧، ١٢١، ١٢٦ .

(١٢) المرجع نفسه ، ص ٧٧ .

(١٣) وهو عبارة عن مبنى حجرى مربع التخطيط له مدخل من الجانب الشرقى ، وكان تخطيطه عبارة عن فناء مكشوف تحيط به الحجرات من الجهات الأربع على هيئة دورين فوق بعض ، كان الدور السفلى يستخدم كمخازن ، والدور العلوى كان يستخدم للسكن ، وقد استخدم منذ حوالى ٣٠ عام كسجن ، ولكنه حالياً مهدم ولم يتبق منه سوى بعض الحجرات والواجهة الشرقية والشمالية فقط .



الواجهة الشمالية :

وتطل على شارع ضيق بعرض (٣م) يفصل المدرسة عن المساكن المجاورة ، وتمتد بطول (١٦,٦٧م) تبدأ من جهة الشرق بجدار بيت الصلاة الشمالى بطول (٥,٣٠م) ، يتوسطها كتلة المحراب بارتفاع (٢,٥٧م) وعرض (١,٥٠م) ، وتبرز عن سمت الجدار بمقدار (١م) ، ويلى كتلة المحراب من جهة الغرب حوض صغير ملتصق بجدار بيت الصلاة بطول (٢م) وعرض (٠,٤٠م) وبارتفاع (٠,٩٠م) كان مخصص لسقاية الدواب . (لوحة ٤٣)

وبعد ذلك يمتد جدار الصحن بطول (٣,٢٧م) ، ثم يتردد إلى الداخل باتجاه الجنوب بطول (٣,٥٠م) ثم يعاود الاتجاه إلى الغرب بطول (٨,١٠م) ، وهذا الجزء من الواجهة يطل على فناء أحد المنازل المجاورة .

الواجهة الجنوبية :

تطل هذه الواجهة على الممر الجنوبي الذى يعتبر جزءاً من المدخل الرئيسى ، الذى ينتهى فى الجهة الغربية عند المدخل الثانى الداخلى للمدرسة ، الذى يفضى إلى الممر الذى يتقدم البركة . وهذه الواجهة عبارة عن سور المدرسة الجنوبي الذى يخلو من أية عناصر معمارية أو زخرفية.

الواجهة الشرقية :

وتطل على الشارع العام الموصل إلى الجامع الكبير ، وتمتد بطول (١٠,٥٠م) ، تبدأ من الشمال بجدار بيت الصلاة الشرقى بطول (٤,٤٠م) ، ثم تبرز الواجهة باتجاه الشرق بطول (١,٨٧م) ثم تتجه إلى الجنوب بطول (٤م) ، وترتد إلى الغرب بطول (١,٢٠م) ، ثم تسير باتجاه الجنوب بطول (٤,١٠م) ، وفى النهاية الجنوبية لهذه الواجهة يفتح المدخل الخارجى للمدرسة . (لوحة ٤١)

الواجهة الغربية :

تطل هذه الواجهة على الشارع العام الذى يعد امتداداً لسوق المدينة ، وتمتد بطول (٧م) وهى عبارة عن سور خلاوى المدرسة الغربى .

بيت الصلاة من الخارج :

تطل الواجهتان الشمالية والشرقية - كما ذكرت سابقاً - على الشارع العام كجزء من واجهات المدرسة الخارجية ، أما الواجهة الجنوبية فتطل على الفناء بطول (٥,٣٠م) يتوسطها مدخل بيت الصلاة بارتفاع (٢,٧٠م) واتساع (١,٣٦م) ، ويتوج فتحه المدخل من أعلى عقد مدبب ، يكتفه دخلتان بارتفاع (٢,٥٠م) ، وباتساع (١م) ، أضافتا للواجهة شعور بالعمق والارتفاع ، وقد تأثرت بذلك بدخلات جامع نى اشرق الموجودة فى واجهته الجنوبية (لوحة ٤٠) .

أما الواجهة الغربية فتطل على امتداد الفناء الشمالى بطول (٤,٨٠م) وهى خالية من أى عناصر معمارية سوى ساقية تصريف مياه الأمطار من سقف بيت الصلاة ، المنفذة بمادة القضاض (١٤)

(١٤) تعتبر مادة القضاض بتركيبها الجبرى مادة ذات أهمية تاريخية فى مباني السدود ، فعلى سبيل المثال أظهرت الكشوف الأثرية التى تعود للقرن الخامس قبل الميلاد زمن القتبانيين على وجود خزانات مياه مكسيه بهذه المادة، وقد اتخذت كمادة مانعة للرطوبة ولاحمة للمباني وخاصة اسافل الجدران من الخارج والداخل ، كما استخدمت بشكل واسع فى تكسيه اسطح المباني . أنظر سلطان سلام ، المرجع السابق ، ص ١٢٨ ، ١٢٩ .

Alsawi Ibrahim , Jemenitich worter In Den werken von Al-hamdani und Nashwan und Iber parallsten inden semitischen sprachen, p. 180-181.



بيت الصلاة من الداخل :

عبارة عن مساحة مستطيلة الشكل تمتد من الشرق إلى الغرب أبعادها (٤,٤٠ x ٣,٤٣ م) ، خالياً من الأعمدة والدعامات يفتح في الجدار الشرقي نافذتان على ارتفاع (٣ م) أبعاد كل منهما (٠,٢٠ x ٠,٤٠ م) ، وتقابلهما نافذتان على نفس الارتفاع في الجدار الغربي، وتماثلهما في الأبعاد. ويتوسط جدار القبلة حنية المحراب ، وهي بارتفاع (٢,١٧ م) وباتساع (١,٢٠ م) ويعمق (١ م) يتوجها عدد من العقود المتتابعة ، العقد الأول مدبب الشكل ، يليه إلى الداخل عقد أقل ارتفاعاً به تفصيلات غير منتظمة ، واصل العقد ذى قطاع مدبب ، ويليه إلى الداخل عقد ثالث مفصص بارتفاع أقل من السابق له ، يتوج واجهته تفصيلات بارزة كانت تزخر بالزخارف ، قبل أن تغطي بطبقة من الجص ، ويزخرف باطن الحنية زخرفة بارزة على هيئة الدرع يزينها شكل ورقة نباتية ثلاثية الفصوص ، يحيط بها إطار بارز ينتهي في قمته بشكل هلال . (لوحة ٤٤) .

وكان يحيط بهذا المحراب صدر مرتفع مليئاً بالزخرفة الجصية ، يحيط به إطار كتابي غطي بمادة الجص ، نتيجة للترميات المتكرر، الخاطئة التي أجريت من قبل الأهالي .

ويغطي بيت الصلاة سقف مسطح كان يزدان بشتى الزخارف الملونة ، على هيئة مصندقات خشبية سقطت جميعها ، ويظهر ذلك من خلال بقايا العوارض الخشبية التي كانت تحمل تلك المصندقات ، وهو بذلك كان متأثراً بسقف مدرسة علقمه ، ولم يعد باقياً من هذا السقف سوى الجزء العلوي الذي هو عبارة عن عوارض خشبية تمتد من الشمال إلى الجنوب ، مستندة على جداري بيت الصلاة الشمالي والجنوبي ، تحمل ألواحاً خشبية وضعت بشكل متقاطع مع العوارض ، ثم غطيت بطبقة من الطين ، ثم كسيت من الخارج بطبقة من القضاض . (لوحة ٤٤)

الفناء :

يقع الفناء إلى الجنوب من بيت الصلاة ، يحده من الشرق سور المدرسة ومن الغرب دورات المياه ، ومن الجنوب الممر الموصل بين المدخل الخارجي والمدخل الداخلي . (لوحة ٤٠ ، ٤٢) ومساحة الفناء مستطيلة الشكل تمتد من الشرق إلى الغرب بطول (١١,١٠ م) ، ويعرض (٥,١٠ م) من الشمال إلى الجنوب، وله امتداد باتجاه الشمال يتمثل في الجزء المحصور بين جدار بيت الصلاة الغربي وارتداد سور المدرسة الشمالي ، وهو بطول (٤,٧٥ م) ويعرض (٢,١٧ م) .
والحق أن هذا الجزء على الرغم من استخدامه كامتداد للفناء إلا أنه في رأي الباحث يعتبر بمثابة مكان إيوان التدريس ، ولبيان صحة وجهة نظر الباحث كان لا بد من مناقشة بعض الافتراضات . (لوحة ٤٦) .

الافتراض الأول :

إن هذا الجزء وجد نتيجة لظروف الموقع ، أي نتيجة لوجود فناء أحد المنازل المجاورة الذي قطع امتداد الواجهة الشمالية ، مما جعل المعمار ينحرف بسور المدرسة إلى الجنوب بمقدار عرض فناء المنزل قبل أن يستمر في الامتداد باتجاه الغرب ، بمعنى أن المساحة المتاحة هي التي فرضت وجود هذا الجزء وأنه استخدم كجزء مكمل للفناء .

الافتراض الثاني :

إن هذا الجزء كان يشغله إيوان التدريس، صحيح أن ظروف الموقع هي التي فرضت وجود هذه المساحة ، إلا أن المعمار رأى أنه أنسب مكان لبناء الإيوان لسببين :



١- ان بناء الإيوان فى هذا المكان من الناحية الاقتصادية لن يكلفه الكثير ، وذلك لوجود جدار بيت الصلاة الغربى وسور المدرسة من الناحية الشمالية والغربية، وبالتالي لم يعد يحتاج لإكمال بناء الإيوان سوى الواجهة الجنوبية التى سوف يشغل معظمها المدخل، خاصة إذا كان على هيئة فتحة معقودة مثل بقية الإواوين، بالإضافة إلى السقف .

٢- أن بناء الإيوان فى مكان آخر سوف يخل بإتزان وحدات المدرسة نتيجة لضيق المساحة. ويرجع الباحث الافتراض الثانى لعدة أسباب هى :

١- عدم وجود أى أثر معمارى للإيوان فى تكوين المدرسة .

٢- ارتفاع نوافذ بيت الصلاة فى الجدار الغربى بمقدار (٣م) أى فوق مستوى سقف الإيوان إن وجد ، فلو افترضنا عدم وجوده فى هذا المكان لكان الأحرى بالمعمار خفض النوافذ إلى مستوى معقول يسمح بتحقيق أكبر نسبة من الإضاءة.

٣- باعتبار الإيوان كما أشرنا سابقاً من أهم وحدات المدرسة ، ولكى يتحقق الغرض من إنشاء المدرسة ، وأن يتوافر فيها شرط مهم هو شرط المنفعة .

٤- أنه إذا بحثنا عن العلاقة بين النص التاريخى الخاص بالإنشاء وبين التخطيط المعمارى للمدرسة لوجدنا أنه من المرجح وجود إيوان بالمدرسة ونستدل على ذلك بما ذكره المؤرخ الشعبى عند ترجمته محمد بن سبأ بقوله "وهو الذى أشار على الطواشى فاخر خادم الدار النجمى المظفرى فى إنشاء المدرسة الفاخرية المعروفة برأس ذى السفال" (١٥).

ومن خلال ما سبق نتوصل إلى أن هذا الجزء من الفناء كان بمثابة إيوان للتدريس ، ولكن سقفه وواجهته قد سقطا ، ويزيد الأمر تأكيداً أنه درس بها علماء أجلا منهم عبد الله بن على الحشائى ، والفقير أبو عبد الله محمد بن عبد الرحمن البريهى (١٦) وغيرهم ، فقد حظيت هذه المدرسة بعطاء هؤلاء العلماء الإجلال .

لذلك فالمدرسة تدخل ضمن طراز المدارس الصغرى التى تتميز ببساطة التخطيط الذى ينحصر فى كونها تشتمل على بيت للصلاة ، وفناء وإيوان للتدريس بالإضافة إلى الملحقات ، ومن أمثلتها فى ذى السفال مدرسة علقمه والمدرسة الياقوتية ، وهناك أمثلة أخرى فى اليمن مثل المدرسة المنصورية العليا والمنصورية السفلى بزييد (٦١٦-٦٤٧هـ/١٢١٩-١٢٤٩م)، والمدرسة الدعاسية بزييد (٦٦٥هـ/١٢٦٦م) والمدرسة الجبرتيه (٨٠٦هـ/١٤٠٣م) والمدرسة الفرحانية (٨٣٦هـ/١٤٣٢م) (١٧) .

المدخل :

يقع فى النهاية الجنوبية للواجهة الشرقية ، وهو عبارة عن فتحة باب بإرتفاع (١,٣٠م) وبإتساع (١م) ، يعلوه عتب خشبى ، وبه باب خشبى مكون من ألواح طولية خال من أية زخارف ، ويفضى هذا المدخل إلى ممر بطول (١١,٣٥م) يفصل المدرسة عن خان المدينة ، يبدأ ضيقاً من الجهة الشرقية بعرض (١,١٣م) ، ثم يتسع باتجاه الغرب حتى يصل عند المدخل الثانى الداخلى إلى (٣,٤٥م) . (لوحة ٤١)

(١٥) الشعبى ، المصدر السابق ، ص (بدون) ، الأكوخ ، المدارس ، ص ٧٧ .

(١٦) أنظر ترجمته فى الملحق (٢) ، ص ٢٧٦ .

(١٧) انظر فى هذا الموضوع ، د. مصطفى شحبه ، المدخل ص ٩٦-٩٨ . عبد الله الحداد المرجع السابق ، ص ٢١٧ .



أما بخصوص المدخل الداخلى فهو عبارة عن فتحة باب بارتفاع (١,٥٠م) وباتساع (٠,٩٠م)، ويفضى إلى الممر الذى يتقدم البركة ودورات المياه .

دورات المياه : (لوحة ٤٢)

تقع غرب المدرسة يحدها من الشرق مدخل المدرسة والفناء ، ومن الغرب الخلاوى، وتتكون من ثلاثة حمامات وبركة يتقدمها ممر بطول (٦,٦٥م) ويعرض (٢,٣٠م)، أرضيته منخفضة عن أرضيه الفناء بمقدار (١م) .

وتبدأ دورات المياه من الجنوب بالبركة التى تقابل مدخل المدرسة ، وهى بطول (٣,٤٠م) من الشرق إلى الغرب ، وعرض (٢,٥٥م) من الشمال إلى الجنوب ، وإلى الشمال منها حمام أبعاده (٢,٦٥×٢,٢٤م) يفتح به باب من الجهة الشرقية بارتفاع (١,٦٠م) واتساع (٠,٩٠م) يتوجه عقد نصف دائرى ، ويسقفه قبة ذات قطاع مديب ، مقامة على حنايا ركنيه صغيرة.

وإلى الشمال منه الحمام الثانى، وهو أقل مساحة من الأول وأبعاده (٢,٦٥×٢م) وله باب من الجهة الشرقية ارتفاعه (١,٥٠م) وعرضه (٠,٨٠م)، ومن المرجح أنه كان مغطى بقبة كما هو الحال فى الحمام السابق ولكنها سقطت ، وأعيد تغطيته بسقف مسطح .

أما الحمام الثالث فهو أكبرهم مساحة، ويقع شمال الحمامات السابقة ، ويمتد من الشرق إلى الغرب بطول (٤,٨٠م) ومن الشمال إلى الجنوب بعرض (١,٥٥م)، وله باب من الجهة الجنوبية يفتح على نهاية الممر الذى يتقدم دورات المياه بارتفاع (١,٦٥م) وعرض (١م) .

ثانياً : مدرسة مديه :

الموقع :

تقع فى قرية مديه (١٨) . أعلى وادى ظبا فى الشمال الشرقى من ذى السفال عند السفح الجنوبى لجبل التعكر .

المنشئ :

أنشأتها جهة دينار الشهابى عائشه بنت محمد بن على بن رسول فقد جاء فى تاريخ الشعبى ما نصه "بنتها جهة دينار الشهابى عائشة بنت محمد بن على بن رسول ، وهى زوج الملك المظفر يوسف بن عمر بن على بن رسول (١٩) ، وأم ولده الملك المؤيد (٢٠) ، كانت تسكن حصن حب ، ثم نقلها ابنها المؤيد إلى وادى ظبا ، فاشترت أرضاً كثيرة ، وبنت فى مديه قصرأ لها ، ومدرسة حسنه أمام القصر، وأوقفت على المدرسة ما حسن من أراضيها ، وشرطت فيها ما شرط فى مدارس أهلها من المرتبين" (٢١) .

لم تمدنا المصادر التاريخية ولا النصوص الكتابية التى عثر عليها فى واجهة بيت الصلاة بالمدرسة بأية معلومات تفيدنا بتاريخ بناءها ، ولكن من المرجح إنها بنيت فى فترة حكم ابنها

(١٨) مديه : بكسر الميم وسكون الدال وهى كثيرة الينابيع والرياحين . المقفى ، المرجع السابق ، ص ٥٧٦ .
(١٩) السلطان الملك المظفر يوسف بن عمر بن رسول ، ولد بمكة عام ٦١٩هـ/١٢٢٢م ، حكم سنة ٦٤٧هـ/١٢٤٩م وتوفى عام ٦٩٤هـ/١٢٩٦م . ابن حاتم ، السمط الغالى الثمن ، ص ٢٤١-٥٦٧ . الخزرجى ، العقود اللؤلؤيه ، ج١ ، ص ٧٨ ، المسجد المسبوك ، مخطوط مصور ، ص ٢١١ ، ٢٧٦ . الملك الأشرف ، طرفه الأصحاب فى معرفة الأنساب ، ص ٩٠ . د. محمد عبد العال أحمد ، بنو رسول وبنو طاهر ، ص ١١٧ ، ١٦٥ .

(٢٠) السلطان المؤيد داود بن السلطان المظفر يوسف بن عمر بن رسول ، وقد اشتهر ببناء القصور التى من أشهرها القصر المعقلى بتعز ، وقصر بستان صالحه بتعز ، وقصر زبيد . الخزرجى ، العقود اللؤلؤيه ج١ ، ص ٢٥٤-٣٥٨ . يحيى بن الحسين ، غاية الأمانى فى أخبار القطر اليمانى ، ص ٤٧٨-٤٩٤ . د. محمد عبد العال ، المرجع السابق ، ص ١٦٦-١٨٥ .
(٢١) الشعبى ، المصدر السابق ، ص (بدون) ، الأكوغ ، المدارس ، ص ١٦٨ .



الملك المؤيد (٦٩٦-٧٢١هـ/١٢٩٦-١٣٢١م) وبالتحديد بعد قيامه بنقل والدته للاستقرار بوادي ظبا .

الوصف المعماري : (شكل ٣٢,٣١)

تعتبر هذه المدرسة من المدارس المعلقة نتيجة لوقوعها على السفح الجنوبي لجبل التعكر الذي ترتب عليه انحدار الارضيه التي أقيمت عليها المدرسة من الناحية الغربية، وهي لاتعتبر المثل الوحيد للمدارس المعلقة بمدينة ذى السفال، فهناك المدرسة الياقوتية ، ومدرسة عماد الدين ، وفي اليمن أمثلة أخرى مثل المدرسة الأشرفية بتعز(٨٠١هـ/١٣٩٩م) والمدرسة العامرية برداع والمدرسة المنصورية بجب(٨٨٧هـ/١٤٨٢م).

وهي مدرسة صغيرة المساحة نسبياً ، قياساً بمدارس ذى السفال الأخرى ، تخطيطها على هيئة مستطيل يمتد من الشمال إلى الجنوب ، طول ضلعه الشمالي (١٣,٦٥م) والجنوبي (١١,٦٥م) والشرقي (١٨,٩٥م) والغربي (٢١,٤٠م) .

وقد جاء تخطيطها مختلفاً عن تخطيط مدرسة علقمه والمدرسة الفخرية ، من حيث الشكل العام للتخطيط الذي يمتد من الشمال إلى الجنوب،الذي ترتب عليه اختلاف مواضع وحدات المدرسة عما وجدناه في كل من المدرستين السابقتين، بل وفي أغلب المدارس في اليمن ككل ، كذلك نجد البركة ودورات المياه تتقدم بيت الصلاة وتحتل الجزء الشمالي من التخطيط ، ولم يتكرر هذا الوضع إلا في مدرسة محمد بن الهادي (٢٢) بمدينة ثلا (٢٣) .

ولو استعرضنا الأسباب التي جعلت المعمار يوزع وحدات البناء بهذا الشكل لوجدنا إنها في كلتا المدرستين واحدة والتي يمكن حصرها في الآتي :

١- انحدار الموقع في الجزء الشمالي ، واستوائه في الجزء الجنوبي، مما يترتب عليه بناء بيت الصلاة في جنوب المدرسة .

٢- مرور مجرى عين الماء الذي يغذي المدرسة من شمال موقع المدرسة .

٣- المساحة المتاحة .

وعند وصف المدرسة قام الباحث بتقسيمها إلى قسمين ، قسم جنوبي ويشمل بيت الصلاة والإيوان والفناء ، وقسم شمالي ويشمل البركة ودورات المياه والمدخلين الشماليين.

الواجهات :

لهذه المدرسة أربع واجهات ، اثنتان منها ملتصقة بالمباني المجاورة ماعدى أجزاء منها ، وهي الواجهة الجنوبية والشرقية .

Lucin Golvin , Thula architecture Et urbanism d'une Cite de Haute Montagne Republligie Arabe du Yemen . p(٢٢)
(٢٣) تقع مدينة ثلا في الشمال الغربي من مدينة صنعاء على بعد ٥٠ كم . ابن المجاور، صفة بلاد اليمن ومكة وبعض الحجاز
الطبعة الثانية ١٤٠٣هـ/١٩٨٣م ، ص ١٩٣ ، ابن الديبع ، الفضل المزيد على بغية المستفيد، تحقيق محمد عيسى صالحه
١٤٠٣هـ/١٩٨٣م ، ص ٢٤٤ . بامخرمة ، النسبة إلى المواضع والبلدان ، مخطوط ، دار الكتب المصرية ، ص ٣٤ ، الخزرجي ،
العسجد المسبوك ، ص ٩٨ . الهمداني، صفة جزيرة العرب ، ص ٢١٢ .
Robert. T.O. Wilson, Gazatteeer or Historical North-West Yemen Hamborg, 1989, P. 19.



والحق أن واجهات هذه المدرسة لاتحجب الوحدات الداخلية عن الخارج بحكم تضاريس موقع البناء ، فنجد بيت الصلاة فى مستوى أعلى من الواجهات ، ويظهر للعيان من بُعد ، خاصة من الجهة الغربية والشمالية، والسبب فى ذلك عدم رفع جدران الواجهات الخارجية بنفس ارتفاع جدران بيت الصلاة مثلما هو حاصل فى المدرسة الأشرفية بتعز ، التى ترتفع جدرانها الخارجية ، بحيث تحجب وحدات المبنى الداخلية عن الخارج ، وبالرغم من وجود انحدار فى أرضية الموقع التى استغلت بعمل دور سفلى، بينما نجد فى مدرسة مديه اكتفى المعمار برفع المبنى فى الأجزاء المنحدرة من الأرضية إلى مستوى أرضية الفناء فقط ، مستغلاً منها الجزء الجنوبي الغربى كدور سفلى ، والجزء الشمالى الغربى خلاوى .

الواجهة الجنوبية :

وتمتد بطول (١١,٦٥م) وهى ملتصقة بالمنازل المجاورة ، فيما عدى جزء بسيط فى الركن الجنوبي الشرقى بطول (٣,٤٥م) تطل على الشارع ، ويفتح فى هذا الجزء المدخل الجنوبي للمدرسة ، وهو مدخل بسيط عبارة عن فتحة ارتفاعها (١,٧٠م) واتساعها (٠,٧٠م) لا يغطيها أى شىء ، بها باب حديدى حديث .

الواجهة الشرقية : (لوحة)

وتمتد بطول (١٨,٩٥م) الجزء الجنوبي منها بمقدار (١٠,٦٠م) ملتصق بالمنازل ، والجزء الباقى يطل على الطريق الصاعد إلى القرية .

الواجهة الشمالية :

وتمتد بطول (١٣,٦٠م) وتطل على الطريق الصاعد إلى قرية مديه ومجرى الماء والبركة التى تتجمع فيها مياه العيون والتى تعتبر بمثابة خزان ماء للقرية والمدرسة. وتبدأ الواجهة فى الجهة الشرقية بممر يتجه جنوباً بطول (٧,٣٥م) واتساعه (٢م) ينتهى بمدخل ارتفاعه (١,٨٤م) واتساعه (٠,٦٧م) يفضى إلى فناء المدرسة الشرقى، ويلى الممر إلى جهة الغرب دورات المياه الشمالية بطول (٣,٨٠م) ثم المدخل الشمالى للمدرسة وهو بارتفاع (١,٧٠م) وباتساع (٠,٨٠م) ويفضى إلى الممر الذى يفصل بين البركة ودورات المياه، وتنتهى الواجهة بسور المدرسة بطول (٧م) .

الواجهة الغربية :

تمتد بطول (٢١,٤٠م) وتبدأ فى الجنوب بطول (٥,٦٥م) وهو جزء ملتصق بجدار أحد المساكن المجاورة ، ثم يليه إلى الشمال جدار الفناء الذى يدور حول بيت الصلاة بطول (٧,٥٢م) ويطل على اسقف المنازل المجاورة نتيجة لارتفاع هذا الجزء ، أما الباقى من الواجهة فهو بطول (٨,٢٣م) وهو طول خلاوى المدرسة التى انهارت تماماً .

بيت الصلاة من الخارج :

يقع بيت الصلاة فى القسم الجنوبي من المدرسة الذى يضم إلى جانب بيت الصلاة الفناء وإيوان التدريس ، ومساحة هذا القسم مستطيلة ابعادها (١٢,٦٠ × ١٤,١٧م) ويقع بيت الصلاة فى منتصف هذه المساحة ، يحيط بها الفناء من جميع الجوانب، وهو ذو مساحة مستطيلة الشكل تمتد من الشرق إلى الغرب بطول (٧,١٠م) ويعرض (٦,١٨م) مبنى بالأحجار الحمراء المهندمة ، وهى نفس نوعية أحجار الواجهة الجنوبية للمدرسة الياقوتية.



ورغم صغر بيت الصلاة إلا أن المعمار اتقن بناءه كما أنه قد وفق في اختيار نوعية الأحجار .
(لوحة ٤٨)

وتعتبر الواجهة الجنوبية أهم واجهات بيت الصلاة ، وهي تطل على الجزء الجنوبي من الفناء يقابلها من جهة الجنوب إيوان التدريس ، ويتوسطها فتحة باب بارتفاع (١,٧٠م) واتساع (١م) يعلوها عتب خشبي ، يعلوه عقد مدبب، يزين باطنه في الأسفل فوق العتب لوح حجري عليه نص تأسيسي بالخط النسخي البارز مكون من سطرين نصه :

١- لا إله إلا الله محمد رسول الله غفر الله لمن أمر بعمارته .

٢- هذه المدرسة... يهم ولمن كانت العمارة على يده . (لوحة ٤٩ ، شكل ٣٣) .

أزيلت أحرف الجزء الناقص وأغلب الظن أن الناقص و"والديهم" .

ويعلو هذا النص زخرفة عبارة عن شكلين محاريبين ، نفذ كل شكل على قطعة حجرية مستقلة ، ويعلو هذين الشكلين شكل زخرفي آخر ، عبارة عن زخرفة هندسية مكونة من ستة معينات متلاصقة الأركان بداخلها نقاط مطموسة ويحيط بها جميعاً إطار .

ويعلو عقد المدخل نص كتابي بخط النسخ البارز مكون من سطرين :

١- الله لا إله إلا هو الحي القيوم لا تأخذه سنة ولا نوم له ما في السموات والأرض من ذا الذي يشفع عنده إلا بإذنه يعلم ما بين أيديهم وما خلفهم ولا يحيطون بشيء من (٢٤) فإله خير حافظ وهو أرحم الراحمين (٢٥) .

٢- علمه إلا بما شاء وسع كرسيه السموات والأرض ولا يؤده حفظهما وهو العلي العظيم (٢٦) لا إكراه في الدين قد تبين الرشد من الغي فمن يكفر بالطاغوت ويؤمن بالله فقد استمسك بالعروة الوثقى لا انفصام لها والله سميع عليم (٢٧) .

وعلى جانبي المدخل يوجد عنصر زخرفي بارز قوامه دائرة بداخلها ورده سداسيه البتلات (شكل ٣٥) .

أما الواجهة الشرقية والغربية ، فلا يوجد عليها سوى نافذتان صغيرتان على كل واجهة ، تقع على ارتفاع (٣م) ، أبعاد كل منهما (٠,٥٠ x ٠,٢٠م) مسدودة حالياً .

أما الواجهة الشمالية فلا يوجد بها ما يميزها ، حتى ان كتلة المحراب غير موجودة ، فهي مستورة في تخانه الجدار الشمالي نتيجة لسماك الجدران التي تصل إلى (١,٥٠م) ويعتبر ذلك من الحلول البنائية التي لجأ إليها المعمار لعمل حنيه المحراب دون اللجوء إلى عمل كتلة من الخارج . وقد تأثرت بذلك بمدرسة علقمه التي لا يوجد بها كتلة محراب من الخارج ، ولكن جدرانها أقل سماكة من مدرسة مديه . ويعلو بيت الصلاة من الخارج شرافات مسننه ، تغير شكل البعض منها نتيجة للترميمات المتكررة .

بيت الصلاة من الداخل :

ويتوسط جدار القبلة الشمالي حنيه المحراب التي ارتفاعها (٢,٢٥م) واتساعها (١م) وعمقها (١م) ، كان لها صدر يزان بشتى أنواع الزخارف الكتابية والهندسية والنباتية إلا إنها غطيت ولم يعد ظاهراً منها أى شيء .

(٢٤) سورة البقرة ، آية الكرسي ، الآية ٢٥٥ .

(٢٥) سورة يوسف ، الآية ٦٤ ، وقد أدخلت ضمن النص فقطعت آية الكرسي .

(٢٦) سورة البقرة ، الآية ٢٥٥ .

(٢٧) سورة البقرة ، الآية ٢٥٦ .



ويغطي بيت الصلاة سقف مسطح كانت تحليه مصندقات ذات زخارف محفورة ومزينة بالألوان وكانت لاتزال بعض منها موجودة حتى تاريخ ٤ شعبان ١٣٩٤ هـ الموافق ١٧ ايلول ١٩٧٤ م عندما زارها الأكوغ وقد افاد أن سقفها الجميل قد أخذ يتساقط ، بسبب اهمال ولاية الوقف، وقد أصلح بعضه بطريقة أفستت جماله (٢٨) . ويبدو ان السقف قد رمم، وتضع ذلك من خلال التارخ الموجود على إحدى العوارض الخشبية في سنة ١٠٩٣ هـ / ١٦٨٢ م.

والحق أن هذا السقف لم يعد باقياً عليه سوى اماكن تلك المصندقات التي من خلالها يمكن معرفة نوع الشكل الذي كان موجوداً سواء كان شكل نجمي أم سداسي (لوحة ٥١).
وبالفعل نجد أن الأشكال التي كانت سائده في زخرفة هذا السقف هي الأشكال النجمية ، وهي تشبه الأشكال الموجودة بجامع السيدة بنت أحمد بجبله، وجامع إب الكبير (٢٩) ، بالإضافة إلى الشكل المتقاطع الذي على هيئة الحرف اللاتيني (X)، ويتضح من خلال العوارض الخشبية التي احتفظت ببعض الزخارف الهندسية والنباتية المنفذه بطريقة الحفر البارز، إنها متأثرة بمصندقات جامع جبله ، إلا أن زخارف العوارض الخشبية بجامع جبله أكثر تطوراً وإتقاناً ، كما إنها توضح لنا الأسلوب المتطور في عمل المصندقات عن ما وجدناه في مدرسة مديه . (لوحة ٥١)

الفناء:

يحيط الفناء - كما ذكرنا سابقاً - ببيت الصلاة من الأربعة جوانب ، وتتفاوت مساحته من جزء إلى آخر . فنجد الجزء الجنوبي يمتد بطول (٧,٢٠ م) من الشرق إلى الغرب، وعرضه في المنطقة المجاورة للإيوان من الجهة الغربية (٥,٦٥ م) ، ويضيق أمام الإيوان فيصل عرضه إلى (٢,٣٨ م) ، ويطل عليه بيت الصلاة من الشمال وإيوان التدريس من الجنوب .

أما الجزء الشرقي فيمتد بطول (١٠,٦٠ م) من الشمال إلى الجنوب ، وعرضه (٢,٣٥ م) من الشرق إلى الغرب ، يطل عليه بيت الصلاة بالواجهة الشرقية ، ويحده من الشرق أحد المنازل ، ومن الجنوب المدخل الجنوبي ، ومن الشمال المدخل الشمالي الشرقي. ويمتد الجزء الشمالي من الفناء من الشرق إلى الغرب بطول (١٢,٦٠ م) وعرضه يتراوح بين (٢,٥٠ م) في المنتصف ، ويقل حتى يصل إلى (١,٣٥ م) قرب نهايته الغربية ، ويطل عليه بيت الصلاة بالواجهة الشمالية ، ويحده من جهة الشمال دورات المياه والبركه .

أما الجزء الغربي ، فيمتد بطول (١٤,١٠ م) من الجدار الجنوبي حتى نهاية القسم الجنوبي من المدرسة وعرضه (١,٧٥ م)، وتطل عليه الواجهة الغربية لبيت الصلاة ، ويحده من الغرب الجدار الغربي لسور المدرسة .

الإيوان :

يقع في الجزء الجنوبي من المدرسة ، إلى الجنوب من بيت الصلاة .
والحق أن الإيوان الذي يعود إلى عصر الإنشاء قد سقط منذ فترة لا نستطيع تحديدها، ومن المرجح أنه أعيد بناءه في تاريخ ١٠٩٣ هـ / ١٦٨٢ م مع سقف بيت الصلاة ، فجاء بناءه على هيئة سقيفه مساحتها (٣,٢٧×٤ م) تمتد من الشرق إلى الغرب سقفها يرتكز على الجدران الجنوبية والشرقية من سور المدرسة ، بالإضافة إلى دعامة مربعة ، بحيث نتج عن ذلك وجود فتحتين واحدة

(٢٨) الأكوغ ، المدارس ، ص ١٦٨ .

(٢٩) غيلان حمود غيلان : الأخشاب المزخرفة باليمن ، رسالة ماجستير ، جامع بغداد ، ١٤١٦ هـ / ١٩٩٦ م ، ص ٤٢،٤١ .



مقابلة لبيت الصلاة باتجاه الشمال ، والأخرى تفتح على الجهة الغربية .(شكل ٣١)
دورات المياه : (لوحة ٥٢)

وتحتل دورات المياه القسم الشمالى من المدرسة ، وهذا على غير ما هو معتاد عليه فى مدارس اليمن ، إذ نجد أن دورات المياه فى المدارس الأخرى تكون إما فى الجنوب - وهو الغالب - أو فى الجنوب الشرقى ، أو الجنوب الغربى ، ويحتل الجزء الشمالى بيت الصلاة بحيث يكون جدار القبلة جزء من سور المنشأة الذى يتميز ببروز كتلة المحراب ، كما هو الحال فى المدرسة الياقوتية والمدرسة الفخرية ، ولكننا هنا نجد أن الجزء الشمالى شغل بدورات المياه ، وخلفه أنشئ بيت الصلاة ، وهذا فى اعتقاد الباحث يرجع إلى الآتى:

١- عدم استواء أرضية الجزء الأمامى للمدرسة وانحدارها الشديد جعل المعمار يتراجع ببيت الصلاة إلى الجنوب .

٢- سهولة تصريف المياه من البركة والحمامات من موقعها الحالى ، بالإضافة إلى سهولة تمويلها بالمياه من العيون التى تجرى من هذا المكان كما سبق وأن ذكرنا .

٣- ارتفاع أرضية الجزء الجنوبي عن الشمالى جعل المعمار يفضل بناء بيت الصلاة فيه، لأنه لو تم العكس فسوف تكون دورات المياه مرتفعة عن بيت الصلاة وهذا لن يكون مناسباً من الناحية الإنشائية لعدة أسباب هى :

أ- وجود بركة كبيرة على هيئة سد تتجمع فيه مياه العيون ، بالإضافة إلى ما تم تصريفه من بركة المدرسة فى الجهة الشمالية الغربية من المدرسة أسفل المنحدر الجبلى للاستفادة منها فى الري .

ب- اتجاه مجرى عيون الماء التى تغذى المدرسة بالماء ، بالإضافة إلى مشكلة تصريف المياه من الحمامات والبركة لو كانت فى الجزء الجنوبي من المدرسة ، الذى كان سيتطلب إنشاء سواقي تمر عبر فناء المدرسة أو تحت جدران بيت الصلاة .

لذلك فقد وفق المعمار فى توزيع وحدات المدرسة على المساحة المتاحة .

تحتل البركة المنطقة الوسطى من هذا القسم ، إذ تطل عليها الحمامات من جهة الشرق ، ومن جهة الغرب الخلاوى، وهى بطول (٤,٣٠م) من الشمال إلى الجنوب ، وعرضها (٢,٧٧م) من الشرق إلى الغرب، وهى منخفضة عن مستوى أرضية الفناء ، وتتصل به عن طريق سلم صاعد مكون من عدد من الدرجات الغير منتظمة .

أما دورات المياه ، فتقع إلى الشرق من البركة ، يحدها من جهة الشرق الممر الشمالى الشرقى الذى يتقدم المدخل الشمالى الشرقى للمدرسة ، ويحدها من الجنوب بيت الصلاة ومن الشمال الشارع العام .

وهى عبارة عن كتلة مستطيلة طولها (٧,٤٦م) من الشمال إلى الجنوب ، وعرضها (٣,٨٠م) من الشرق إلى الغرب ، بداخلها أربعة حمامات طول كل منها (٣,٣٠م) من الشرق إلى الغرب وعرضها (١,٦٥م) ويغطيها سقف مسطح ، كسى من الخارج بطبقة من القضاض (لوحة ٥٢).

أما بخصوص الخلاوى فتقع فى الجانب الغربى من هذا القسم ، وتطل على البركة من الناحية الشرقية ، وقد جعلها المعمار معلقة نتيجة لانحدار الأرض . وتمتد بطول (٧,١٠م) وعرض (٣,٥٠م) ولكنها سقطت ولم يعد باقياً منها سوى أساساتها المليئة بالمخلفات الناتجة عن انهيار السقف والجدران العلوية .



ثالثاً : المدرسة الياقوتية :

الموقع :

جاء تحديد موقع المدرسة فى وثيقة الوقف بأنها تقع "فى قرية ذى السفال المحروسة جوار ضريح الشيخ ... أبى زكريا يحيى بن أبى الخير العمرانى" (٣٠) .
ولكن من خلال الزيارات الميدانية للموقع تبين للباحث أن موقعها فى رباط البريهى (٣١)، وليس بجوار ضريح الشيخ يحيى بن أبى الخير العمرانى، ويؤكد ذلك ما جاء فى كتاب تاريخ البريهى ونصه زالمدرسة الياقوتية التى عند بيوتهم فى الرباط المذكورة... (٣٢).
ونتيجة لما سبق فهناك تساؤل يطرح نفسه وهو، لماذا جاء تحديد موقع المدرسة فى الوثيقة على هذا النحو؟ لأنه من المفترض أن الوثائق غالباً ما تكون دقيقة فى معلوماتها عن أية مصادر أخرى، خاصة وثائق الوقف بالذات التى تعتبر من أهم المصادر الأصلية التى يجب الرجوع إليها عند دراسة الآثار (٣٣)، لأنها تكتب فى حياة وعلم المنشئ نفسه .
وأمام هذا كان لابد من طرح افتراضين لمناقشة ما جاء فى الوثيقة من تحديد لموقع المدرسة.

الافتراض الأول :

أن المنشئ كانت قد حددت موقع إنشاء المدرسة بجوار ضريح الشيخ يحيى بن أبى الخير العمرانى ، وسجل ذلك فى الوثيقة ، وقبل الشروع فى البناء تم تغيير الموقع إلى رباط البريهى ، قد يكون راجعاً لنصح من قبل محمد بن أبى السرور البريهى الذى اختارته المنشئ مشرفاً على البناء وناظراً لأوقافها، الذى كان اختيارها له ينم عن ثقة فيه، وبالتالي فإن رأيه فى تغيير الموقع سوف يكون له قبول لدى المنشئ .

الافتراض الثانى :

أن تكون المدرسة التى بجوار ضريح الشيخ يحيى والمعروفة حالياً بمدرسة عماد الدين ، هى المدرسة الياقوتية .

والحق أنه ليس هناك ما يؤيد هذا الافتراض سوى ما جاء فى وثيقة الوقف ويعكس الافتراض الأول الذى يرجحه الباحث نتيجة لمنطقته ، وهناك دلائل على أن المدرسة الياقوتية هى الموجودة برباط البريهى وهى :

١- هناك دافع منطقي ، يجعل محمد بن أبى السرور البريهى يسعى لتغيير موقع المدرسة إلى رباط البريهى ، يتمثل فى رغبته فى إحياء الرباط الذى يتكثل فيه آل البريهى جميعاً، بالإضافة إلى استفادتهم من أوقاف المدرسة الكثيرة .

(٣٠) أنظر نص الوثيقة المنشورة لدى د. أمال المصرى ، العمائر الرسولية بمدينة تعز ، رسالة دكتوراه ، جامعة القاهرة، ص ٤٤٣ .
(٣١) رباط البريهى ، محلة صغيرة فى الشرق من ذى السفال ، يفصل بينهما السائلة التى تأتي من أعلى وادى ظبنا أسسه محمد بن عمر بن أبى بكر البريهى بعدان اختلف مع أخيه صالح بن عمر فهنى له بيتا فى الموضع المعروف اليوم بالرباط وأقام فيه حتى توفى سنة ٧٣٣هـ . لأكوع ، هجر العلم ومعاقله فى اليمن ، ج٤ ، ص ٨٥٧ .

يعرف الرباط فى العمارة الاسلامية بأنهفى بداية أمره كان عبارة عن منشأه شيدت على حدود الدولة الاسلامية وثغورها يربط فيها المرابطون للدفاع عنها، ثم تحولت إلى وظيفة دينية فأصبح الرباط منشأه خصصت للمتصوفه. د. محمد عبدالستار عثمان، نظرية الوظيفة بالعمارة المملوكية الباقية بمدينة القاهرة، رسالة دكتوراه غير منشوره، جامعة اسبوط، ١٩٧٩م، ص ٦٣.
(٣٢) البريهى ، طبقات صلحاء اليمن ، ص ١٤٣ .

(٣٣) أنظر د. عبد اللطيف ابراهيم ، سلسلة الدراسات الوثائقية (الوثائق فى خدمة الآثار) بحث نشر فى كتاب دراسات فى الآثار الإسلامية ، المنظمة العربية للتربية والثقافة والعلوم القاهرة ١٩٧٩م ، ص ٢٨٩ .



٢- تطابق وصف الوثيقة مع تخطيط المدرسة التي برياط البريهي ، واختلافه مع المنشأة التي بجوار ضريح الشيخ يحيى بن أبي الخير العمراني المعروفة بمدرسة عماد الدين .

٣- وجود نص تأسيسي على عتب باب بيت الصلاة في المدرسة التي برياط البريهي يتضمن اسم المنشئ .

٤- تطابق تحديد الوثيقة لموقع المدرسة من ناحية ما يجاورها من اراضى مع حدود المدرسة التي برياط البريهي ، فقد جاء في الوثيقة أن المدرسة يحدها من الجانب الشمالي أرض للداخله يشرف عليها الفقيه جمال الدين محمد بن أبي السرور البريهي، وجنوباً أملاك ابي السرور البريهي والد الفقيه جمال الدين، وشرقياً أشجار النخل وغربياً الطريق المؤدى إلى الوادى الذى يقع شمال المدرسة الذى فيه اراضى الداخلة (٣٤).

وبناءً على ما سبق نصل إلى نتيجة مفادها أن المدرسة المقصود بها الياقوتية التي ذكرتها الوثيقة ، هي الموجودة برياط البريهي ، والتي لازالت قائمة حتى الوقت الحاضر، وأن بقاءها هذا كان له الأثر الأكبر في إزالة اللبس الناتج عن خطأ تحديد الوثيقة لموقع المدرسة والتي اعتمد عليها الباحثون عند محاولتهم تناول هذه المدرسة بالوصف من خلال الوثيقة ، واقعين في نفس الأخطاء.

المنشئ :

هناك اختلاف بين ما أورده الباحثون بخصوص اسم المنشئة ، فقد انقسموا إلى فريقين ، الفريق الأول يورد الإسم على النحو التالي : زجة الطواشى الأجل جمال الدين ياقوت الظاهري (٣٥) . أما الفريق الثاني فيورد الإسم كالتالى زجة لطاوشى الأجل اختيار الدين ياقوت الظاهري (٣٦) . وقد اعتمد كلا الفريقين على وثيقة وقف المدرسة ، وأغلب الظن أن الاختلاف جاء نتيجة لاعتمادهم على نسخ مختلفة من الوثيقة التي ورد بها اختلاف اللقب .

ولكن الباحث يرجح ان كلا اللقبين لنفس المنشئة ويستدل على ذلك بما جاء في النص التأسيسي الذى على عتب باب بيت الصلاة بالمدرسة نفسها ، إذ جاء اللقب مغايراً للألقاب الأولى ونصه "جهه الطواشى الأجل افتخار الدين ياقوت الظاهري: (٣٧) .

لذلك فإن الاختلافات انحصرت في اللقب وهذا لا يغير من شخصية المنشئة ، ويرى الباحث اعتماد الاسم الذى ورد في النص التأسيسي .

وبناءً على ما سبق فإن المنشئة هي سيده جهة الطواشى الأجل افتخار الدين ياقوت الظاهري (٣٨) ، زوجه السلطان الظاهر يحيى بن الاشرف الرسولى ، وقد أشرف على بناءها الفقيه جمال الدين محمد بن أبي السرور البريهي ، بموجب وكاله منها وجعلت النظر في أمور الأموال التي اوقفتها على المدرسة إليه مدة حياته ، ثم من بعده للارشاد من ابنائه (٣٩) .

(٣٤) انظر نص الوثيقة د. أمال المصرى ، المرجع السابق ، ص ٤٤٤ .

(٣٥) د. أمال المصرى ، المرجع السابق ، ص ٤٣٣-٤٤٢ . عبد الله الراشد ، المنشآت المعمارية الرسولية في اليمن ، رسالة ماجستير ، غير منشورة ، جامعة الملك سعود ، الرياض ١٤١٢هـ / ١٩٩٢م ، ص ٩٦ .

(٣٦) الأكوغ ، المدارس ، ص ٣٠٦ . عبد الله الحداد ، مساجد ومدارس . مدينة حيس اليمانية منذ عهد الدولة الرسولية وحتى عصر الدولة الطاهرية ، رسالة ماجستير ، جامعة القاهرة ، ١٤١٥هـ / ١٩٩٥م ، ص ٣٠٧ ، مدينة حيس اليمانية تاريخها وأثارها الدينية ، دار فاق العربية ، ١٤١٩هـ / ١٩٩٩م ، ص ١٩٣ .

(٣٧) انظر النص التأسيسي ، ص ٩٣ .

(٣٨) ينسب للسيده جهة الطواشى ياقوت الظاهري عدة منشآت قامت بإنشائها تحمل كلها اسم الياقوتية مثل الياقوتية بزبيد غربي الخان المجاهدى ، الياقوتية بمدينة حيس في الربع الجنوبي من السوق ، الياقوتية بعدن بحافة الشيخ البصالي . الأكوغ ، المدارس ، ص ٣٠٦-٣١٠ . عبد الله الحداد ، المرجع السابق ، ص ١٧٤ .

(٣٩) البريهي ، طبقات صلحاء اليمن ، ص ١٤٣ ، الأكوغ ، هجر العلم ومعاقلة في اليمن ، ج٤ ، ص ٨٥٨ ، المدارس ، ص ٣٠٧ .



وظيفة المدرسة :

كانت المدرسة تقوم بوظيفة المسجد والمدرسة في آن واحد ، فالمسجد يقوم بوظيفة العبادة نظراً لوجود بيت الصلاة ، بالإضافة إلى المصلى الذى بجوار بيت الصلاة من الجانب الشرقى ، الذى خصص لمن يريد أداء الصلاة منفرداً فى وقت إغلاق بيت الصلاة. وقد نصت وثيقة المدرسة صراحة إلى ذلك بما نصه "بادرت موالينا ووقفت وحبست وسبلت وحرمت وأبدت على لسان وكيلها الآتى ذكره جميع قرار المدرسة المذكورة وينيانها بصفاتها المذكورة وحدوده الأربعة المشهورة مسجداً لله تعالى بالمقدم المذكور..." (٤٠).

وكان الإيوان يقوم بوظيفة المدرسة بالإضافة إلى بيت الصلاة الذى كانت تعقد فيه حلقات الدرس .

وعلى الرغم من أن الوثيقة لم تحدد وظيفة الإيوان، ولكنه غالباً ما كان يستخدم للدراسة وإقامة الطلبة المرتبين بالمدرسة ، وقد حددتهم الوثيقة بأربعة طلاب (٤١).

وقد حرصت المنشئة ان تقوم هذه المدرسة بوظيفتها التى أنشئت من أجلها لذلك أوقفت عليها وأقافاً كثيرة من الأراضى والعقارات فى وادى ظبا وتعز ، كما حرصت على اسناء الإشراف على أموال الوقف إلى الفقيه جمال الدين محمد بن ابى السرور البريهى .

وقد حددت الوثيقة مصارف هذه الأوقاف فقسمتها إلى ثلاثة أقسام متساوية ، قسم خصصته للحفاظ على مبانى المدرسة وعمارتها وفرشها وإضاءتها ، واستمرار تزويدها بالماء، وإحياء المناسبات الدينية فيها .

وقسم ثانى خصص للمرتبين ، ويشمل الموظفين والايتماء كلاً بقدر معلوم حددته الوثيقة . أما القسم الثالث فقد خصص ليعد منه طعام المقيمين والمرتبين والضيوف، وإذا فاض يصرف على كسوة الفقراء ، وإطعام المحتاجين ، وغيره من مصارف البر والإحسان(٤٢).

حالة الأثر :

يتضح من شكل المبنى من خلال الرؤية الخارجية انه تعرض للإهمال ، وعدم الاهتمام بترميمه حتى وصل إلى درجة أن بعض أجزاء المبنى انهارت ، مثل المدخل الرئيسى للمدرسة ، والجزء الجنوبي من الإيوان ، وكذلك المقصورة التى إلى الغرب من بيت الصلاة انهارت تماماً ، بالإضافة إلى انهيار العقد الذى كان يحمل ساقية الماء من فوق سور المدرسة الجنوبي إلى دورات المياه . ويعتقد الباحث أن السبب الذى أوصل المدرسة إلى هذه الحالة يقع على عاتق مسئولى أوقافها وأهالى رباط البريهى بالدرجة الأولى ، كما أن الأهالى لهم دور فى هذا الإهمال فنتيجة لتوقفهم عن ارتياد هذه المدرسة جعل متولين الوقف يتمادون فى اهمالهم ، لأنهم كانوا سيشكلون همأ لدى هؤلاء المتولين الذين سوف يحرصون على الاهتمام بالمدرسة حتى لايتعرضون للنقد من قبل الأهالى .

(٤٠) انظر نص الوثيقة، د. أمال المصرى ، المرجع السابق ص ٤٤٥.

(٤١) د. أمال المصرى ، المرجع نفسه ، ص ٤٣٦ .

(٤٢) الأكوخ ، المدارس ، ص ٣٠٨ ، د. أمال المصرى ، المرجع نفسه ، ص ٤٣٧ .



ويرى الباحث ضرورة الاهتمام بترميم هذه المدرسة ، كذلك بقية منشآت مدينة ذى السفال ، نتيجة للظروف المناخية التي تتميز بها المنطقة ، فهي غزيرة الأمطار بحيث يمكن أن يتعرض أى مبن فيها للانهييار إذا لم يلقى عناية باستمرار ، وإذا استمر الحال كما هو عليه الآن ، فلن نجد بعد فترة من الزمن أى أثر لهذه المنشآت فى المنطقة .

مواد البناء :

استخدم فى إنشاء هذه المدرسة ثلاثة أنواع من الأحجار :

النوع الأول :

حجر ذى لون أحمر من الصخور الرسوبية المتوفرة فى الطبقات الصخرية فى المناطق الجنوبية من اليمن ، بحيث نجده فى منطقة القاعدة القريبة من مدينة ذى السفال، وشيد بها واجهة بيت الصلاة الجنوبى، وهى نفس الأحجار التي شيدت بها واجهة بيت الصلاة بمدرسة مديه.

النوع الثانى :

حجر ذو لون رمادى صلب شيد به جدران بيت الصلاة الأخرى وسور المدرسة والإيوان ، وهو من محاجر المنطقة نفسها ويطلق عليه اسم محلى هو (شيصر) .

النوع الثالث :

حجر الجعم (٤٣) (الدبش المقلب) استخدم فى بناء الأساسات وقد جلب من مجرى وادى ظبا . كما استخدمت أخشاب شجر السدر أو العلب (٤٤) فى عمل السقف ، وذلك باختيار الجذع الأكثر استقامة ، ويسمك مناسب ، كما استخدمت أفرعه وأغصانه كطبقة ترص فوق الأخشاب . واستخدم الطين ، كطبقة تعلو الأخشاب والأفرع المرصوصه عليها ، بحيث تشكل هذه الطبقة سمكاً يتراوح بين ١٠-١٥ سم تقريباً (٤٥) .

وفى الأخير توضع عليها طبقة من التراب الجاف ، ثم تكسى من الخارج بطبقة من القضاض .

الوصف المعماري : (شكل ٣٦ ، ٣٧)

تعرض لوصف هذه المدرسة عدد من الباحثين (٤٦) . دون غيرها من مدارس ومساجد مدينة ذى السفال ، والسبب فى ذلك يعود إلى وجود نص وقفيتها ضمن الوقفية الغسانية التي تجمع وقفيات مدارس تعز، فكل من تناول العمائر الرسولية بمدينة تعز تعرض للمدرسة الياقوتية بالوصف من خلال ما جاء فى الوثيقة .

والحق أن محاولتهم وصف المدرسة وعمل مساقط أفقية لها تعتبر ميزه يحمدها ، إلا أن أقرب هذه المحاولات إلى الواقع ما قام به كل من آمال المصرى ، وعبد الله الحداد. (أنظر شكل ٤١ ، ٤٢).

(٤٣) مصدرها سفوح الجبال والأودية ، ومصباتها ، ويتم الحصول عليها بالتجميع ، وهى احجار غير منتظمة الأوجه ، وبأبعاد متفاوتة ، ومنها أشكال شبه دائرية ، وبيضاوية ، وبين بها فى خندق الاساسات وبأوضاع منتظمة ، كمادة أساسية للمباني عموماً . سلطان سلام ، المرجع السابق ، ص ١١٧ .

(٤٤) وهى أشجار بأحجام كبيرة ، يصل سمك جذعها من ١٢-٢٠ سم ، وتمتاز بالصلابة والقوة، والاسم العلمى لها :

Ziziphus spina - Christi (L.) - wild

الاسم الإنجليزى : SYRIAN CHRIST - THORN

انظر سلطان سلام ، المرجع السابق ، ص ١٣٣ ، ١٣٥ .

(٤٥) نفس المرجع ، ص ٢٢٥ .

(٤٦) Noha Sadik . op. cit - P. 545, fig 238

ابراهيم الراشد ، المرجع السابق ، ص ٩٧-٩٩ . د. آمال المصرى ، المرجع السابق ، ص ٤٣٤-٤٣٧ . عبد الله الحداد، المرجع السابق، ص ٣٠٧. أنظر الأشكال ٤٠، ٤١، ٤٢ لمقارنة المساقط الأفقية التي قاموا بعملها لهذه المدرسة .



وصف المدرسة من خلال الدراسة الميدانية :

تعتبر المدرسة الياقوتية ذات تخطيط مستطيل من الشرق إلى الغرب بطول (١٧م) ومن الشمال إلى الجنوب بعرض (١٢م) ، تضم بيتاً للصلاة وإيواناً وفناءً ودورات المياه والبركة . (شكل ٣٦، ٣٧) وقد تأثرت في تخطيطها بمدرسة علقمه من ناحية امتداد التخطيط من الشرق إلى الغرب ، وكذلك في ترتيب بعض وحداتها ، مثل وضع بيت الصلاة في الركن الشمالي الغربي ، ودورات المياه والبركة في الجانب الشرقي ، كذلك وجود الإيوان في الركن الجنوبي الغربي مع اختلاف اتجاه طول الإيوان ، ففي الياقوتية يمتد من الشمال إلى الجنوب أما في مدرسة علقمه فيتجه من الشرق إلى الغرب .

بالإضافة إلى وجود مدخل المدرسة الرئيسي في الضلع الجنوبي للمدرسة ، وبالتحديد بجانب إيوان التدريس .

وتعتبر هذه المدرسة من المدارس المعلقة ، نتيجة لطبيعة الموقع الذي إنشئت عليه ، بحيث نجد المنحدر الصخري يحيط بالمدرسة من جهه الشمال والجنوب والغرب ، أكثرهم إنحداراً الجزء الشمالي الذي بنى عليه النصف الشمالي من بيت الصلاة. وقد قام المعمار بعمل حل بنائي بأن ارتفع بالبناء إلى مستوى بقية أرضية المدرسة واستغل هذا الجزء كمخزن خاص بالمدرسة ، تخزن فيه الغلال الناتجة عن أموال الوقف . (شكل ٣٩)

الواجهات :

تطل المدرسة على الخارج بواجهات بسيطة تخلو من أى عنصر معمارى أو زخرفى عدى بعض الشبابيك ومدخل المدرسة .

الواجهة الجنوبية :

وتطل على الشارع بواجهة تشتمل على سور المدرسة والجدار الجنوبي للإيوان ويفتح فيها مدخلان ، أحدهما المدخل الرئيسى للمدرسة ويقع إلى جوار الإيوان من الناحية الشرقية ، ويفضى إلى الصحن ، وتعرض الجزء المحاذى للإيوان للإنهيار (لوحة ٥٥) ويتضح من بقايا هذا المدخل أنه كان عبارة عن فتحة باب باتساع (١م) يتوجه من أعلى عقد نصف دائرى .

أما المدخل الآخر فيقع فى الطرف الشرقى لهذه الواجهة، ارتفاعه (١,٤٠م) واتساعه (٠,٩٧م) يفضى إلى الممر الشرقى الذى يدور حول دورات المياه ، وهو مدخل مستحدث لم يكن موجوداً عند الإنشاء ، بدليل ان ساقية الماء الماره فوق سور المدرسة الجنوبي هدمت نتيجة لاستحداث هذا المدخل .

الوجهتان الغربية والشرقية :

هما واجهتان بسيطتان تخلوان من أية عناصر زخرفية تميزهما ، الشرقية تطل على أراضى زراعية مجاورة وبعض المساكن وتمثل جدار سور المدرسة الشرقى ، أما الغربية فتطل على الشارع وتشمل الجدار الغربى لبيت الصلاة والإيوان ، وكان يفتح فيها مدخلان ، مدخل يفتح فى جدار بيت الصلاة الغربى - مسدود حالياً - كان يفضى إلى المقصوره الغربية التى أشارت إليها الوثيقة ، ومدخل آخر يفتح فى جدار الإيوان الغربى ، وهو بارتفاع (١,٦٠م) واتساع (١م) . بالإضافة إلى شبك فى الركن الشمالى الغربى من جدار بيت الصلاة الغربى .



الواجهة الشمالية :

وتتكون من جدار بيت الصلاة الشمالى ، وهو ذو ارتفاع كبير يصل إلى (٩م) ، وذلك بسبب انحدار الأرض باتجاه الشمال، بالإضافة إلى جدار الدور السفلى ، وتطل هذه الواجهة على المدرجات الزراعية المنحدرة باتجاه وادى ظبا ، ومعظمها من أوقاف المدرسة، (لوحة ٥٤,٥٣) وتتميز هذه الواجهة بوجود كتلة المحراب المعلقة فى منتصف الواجهة ، وهو أسلوب تميزت به العمارة الرسولية ، ومن أحسن أمثلته محراب المدرسة الأشرفية (٨٠١هـ/١٣٩٨م) ومحراب جامع المظفر (٦٦٦هـ/١٢٦٧م) بتعز ، وقد انتقل تأثير ذلك إلى العمارة الطاهرية ، ومن أمثلتها كتلة محراب المدرسة المنصورية (٨٨٧هـ/١٤٨٢م) بمدينة جبن. (لوحة ٦٢,٦٣) كما يوجد أسفل هذه الواجهة مدخل فى الركن الشمالى الغربى للواجهة الشمالية أسفل الشباك الغربى لبيت الصلاة ، وهو خاص بالدور السفلى.

بيت الصلاة من الخارج :

عبارة عن مساحة مستطيلة الشكل ، تمتد من الشرق إلى الغرب بطول (٩,٥٥م) وعرض (٧,٤٠م) تطل واجهته الجنوبية على الفناء المكشوف ، وقد ميزها المعمار عن بقية الواجهات ، بأن استخدم الأحجار ذات اللون الأحمر فى بناء الجزء الأوسط من الواجهة وبالتحديد المدخل والمنطقة المحيطة به (لوحة ٥٧) . بينما استخدم فى بقية هذه الواجهة والواجهات الأخرى الأحجار ذات اللون الرمادى ويفتح فى منتصف هذه الواجهة مدخل ارتفاعه (١,٩٧م) واتساعه (١,٨٠م) ويعلو هذا المدخل عتب حجرى محمول على كابولى حجرى يشبه الغتب الموجود عليالبوابة الجنوبية للمدرسة الأشرفية (٨٠١هـ/١٣٩٨م) سواء من حيث لون الأحجار وطريقه التنفيذ ونوعيه الكابولى ، طوله (١,٧٠م) وعرضه (٠,٢٠م) شغلت واجهته بسطرين من الكتابة المحفورة المنفذة بالخط النسخى، تتضمن النص التأسيسى للمدرسة يقرأ عليه :

١- "أمر بعمارة هذه المدرسة المباركة موالينا الادركرام (٤٧) ذات الستر(٤٨) الرفيع والحجاب المنيع" (٤٩).

٢- "العالى الحره (٥٠) جهه (٥١) الطواشى الأجل افتخار (٥٢) الدين ياقوت الظاهرى طول الله أعمارهم وخذ سلطانهم". (لوحة ٥٩)

ويعلو هذا العتب عتب آخر خشبى ، أصبح فى حالة سيئة ، نتيجة لتعرضه للأمطار ، ويعلو هذا العتب نص حجرى آخر بطول (٠,٨٠م) وعرضه (٠,١٥م) نفذت الكتابة عليه بنفس الأسلوب المنفذ على العتب السفلى ويحتوى النص على الآتى :

"بسم الله الرحمن الرحيم أدخلوها بسلام آمنين: (لوحة ٦٠,٥٩)

ويتوج المدخل عقد مدبب ذو مركزين ، يعلوه نص كتابى على لوح حجرى ، نفذ بخط النسخ

(٤٧) الادركرام: حريم السلطان ، باعتبارها زوجه السلطان الظاهرى يحيى الرسولى .

(٤٨) الستر: لقب لإمرأة فى كل المؤلفات والمكاتبات والنقوش وكان يغلب فيه وصفه "بالرفيع" و"بالعالى".

د. حسن الباشا، الألقاب ، ص ٣١٨ .

(٤٩) الحجاب: فى اللغة الستر، وهو من القاب النساء ، وكان يوصف بالمناعه فيقال "الحجاب المنيع". المرجع نفسه ، ص ٢٥٦ .

(٥٠) الحره ، من القاب النساء ، ومعناها فى اللغة ضد الأمه ، وكذلك الكريمة ، د. حسن الباشا، المرجع السابق، ص ٢٥٨ . على أن أشهر

من تلقب به من النساء الهمنيات الملكة الصليحية السيدة بنت أحمد الصليحي .

(٥١) جهة ، جهة فلان أى زوجه فلان ، د. حسن الباشا، المرجع نفسه ، ص ٢٤٨ .

(٥٢) افتخار الدين ، لقب مركب مثل "اختيار الدين" و"اختيار الله" المرجع نفسه ، ص ١٣٥ .



البارز، حروفه أصغر من النصوص السفلية السابقة، يتضمن عبارة «لا إله إلا الله محمد رسول الله» والى جواره من جهة اليسار نص آخر أقل وضوحاً من الأولى، نفذ بخط أصغر حجماً من الجميع على هيئة سطرين فوق بعضها البعض ويقرأ منه ما يلي:

١- "كان..... جمال الدين محمد بن....."

٢- على ... بن لط الله في شهر صفر سنة أربعين وثمانميه."

وأغلب الظن أن هذا النص سجل عليه اسم المشرف على عماره المدرسة المكلف من قبل صاحبه المدرسة وهو جمال الدين محمد بن أبي السرور البريهي، بالإضافة إلى اسم المعمار الذي لم يتمكن الباحث قرآته كاملاً، بالإضافة إلى تاريخ عمارة المدرسة سنة ٨٤٠هـ/١٤٣٦م الذي لم يسجل على العتب الحجزى المتقدم ذكره، وبهذا المدخل باب خشبي ذو ضلفتين، أصبح في حالة سيئة جداً. أما الواجهة الشمالية والغربية فتشكلان جزءاً من واجهات المدرسة الخارجية، أما الواجهة الشرقية، فيطل نصفها الشمالي على خارج المدرسة، أما النصف الجنوبي فيطل على المصلى، وكان يفتح في منتصف هذا الجزء مدخل يصل المصلى ببيت الصلاة ولكنه مسدود حالياً.

بيت الصلاة من الداخل:

عبارة عن مساحة مستطيلة طولها (٨,٥٥م) وعرضها (٦,٤٠م) وقد تعرض بيت الصلاة إلى الكثير من الإهمال، فقد ازيلت جميع التكسيات الجصية، وأصبح عارياً منها، وبالتالي فهو خال من أية زخارف أو كتابات، حتى كتلة المحراب لم تسلم من الخراب، بل أنه أصبح فيها في الركن الأيسر السفلي من الحنية فجوه يمكن من خلالها رؤية الخارج.

ويتوسط جدار القبلة حنيه المحراب، وهي بارتفاع (١,٧٤م) وعرض (١,٤٨م) قطاعها نصف دائري وسعتها (١م) يتوجها عقد نصف دائري.

ويكتنف المحراب شباكان، الشرقي مسدود حالياً، أما الغربي فهو بارتفاع (١,٢٠م) ويعرض (٠,٨٧م)، كما يفتح في الجزء الشمالي من الجدارين الشرقي والغربي، بالقرب من جدار القبلة، شباكان كل منهما بارتفاع (١,٢٠م) ويعرض (٠,٨٧م).

وينقسم بيت الصلاة إلى قسمين شمالي وجنوبي بواسطة بائكة مكونة من دعامتين حجريتين طول ضلع كل منها (٠,٥٥م) تحمل ثلاثة عقود نصف دائرية تحمل السقف المسطح المكون من عوارض خشبية تمتد من فوق العقود حتى الجدار الشمالي والجنوبي، يوجد فوقها فروع الأشجار الموضوعه بشكل متقاطع معها. وفوقها توجد طبقة من الطمي المخلوط مع القش الذي يعطى تماسكاً أكبر بعد جفافها، ثم يكسى السقف من الداخل بمادة الجص، أما من الخارج فيكسى بمادة القضاض الذي يتمتع بخاصية عدم نفاذ مياه الأمطار منه.

الفناء:

يقع الفناء جنوب بيت الصلاة، ويحده من الشرق البركة ودورات المياه، ومن الغرب الإيوان، ومن الجنوب المدخل وسور المدرسة الجنوبي، وهو ذو مساحة مستطيل بطول (٦,٢٦م) وعرض (٤,١٥م)، ويشمل المجاز الذي أشارت إليه الوثيقة، الذي كان الاعتقاد أنه منفصل عن الصحن بواسطة جدار، ولكن على العكس فهو متصل بالصحن، واكتفى المعمار بأن يميزه عن الصحن بانخفاض أرضيته بمقدار (١٠سم) وهو يعرض (١,٣٣م) ويمتد باتجاه الشرق، من عند المدخل حتى نهاية الجدار الجنوبي ثم يدور حول دورات المياه باتجاه الشمال.



الإيوان :

يقع الإيوان جنوب غرب المدرسة بجوار مدخل المدرسة من الناحية الغربية ، يطل على الصحن بواجهته الشرقية ، وهو عبارة عن مساحة مستطيلة تمتد من الشمال إلى الجنوب بطول (١٥,٤م) وعرض (٢,٣٠م) . وقد تعرض جداره الجنوبي وجزء كبير من السقف للإنهيار نتيجة للإهمال الذي تعرضت له المدرسة .

وكان لهذا الإيوان مدخلان واحد شرقي وكان يفتح على الصحن وكان بطول (٢,١٨م) وعرض (٠,٧٥م) ، يتوجه عقد نصف دائري ، وهو مسدود حالياً بالأحجار . (لوحة ٦١) أما المدخل الثاني الذي يفتح في الجدار الغربي ويفضى إلى خارج المدرسة ، فهو على محور المدخل الشرقي وهو بارتفاع (٢م) وعرض (٠,٨٠م) ن ويتضح من خلال بناء الجدار الغربي أن هذا المدخل استحدث في فترة لاحقة على الإنشاء ، بل إن الجدار الغربي كله مجدد ويتضح ذلك من خلال طريقة بنائه غير المتقنه ، والتي تختلف عن طريقة بناء الجدار الشرقي ، فقد تميز الأخير بتغطية الفراغات بين أحجاره بمادة القضاض ويبدو أنه عندما تعرض الجدار الغربي للإنهيار تعرض السقف والجزء العلوي للخراب ، ويتضح ذلك من خلال اختلاف طريقة البناء ، ولون الأحجار التي استخدمت في الجدار الشرقي عند الترميم وإعادة بناء الإيوان .

ومن المحتمل أن هذا الإنهيار هو السبب في اختفاء المقصورة التي كانت تعلو الإيوان والتي أشارت إليها الوثيقة .

ومن المرجح أن كل هذا التغيير وقع أثناء التجديد الذي سجل في الوثيقة ، وكان على يد مفتي مدينة تعز الشيخ علوان بن علي الياامي سنة ١١٧٧هـ / ١٧٦٣م (٥٣) .

المصلى: (لوحة ٥٨)

يقع شرق بيت الصلاة ، ويحده من الجنوب البركة ومن الشرق امتداد الممر ومن الشمال سور المدرسة الشمالي ، وهو ذو مساحة مستطيلة تمتد من الشمال إلى الجنوب بطول (٢,٢٠م) ويعرض (١م) ، وهو عبارة عن مصلى مكشوف يشبه المصطبة يرتفع عن مستوى أرضية الصحن بمقدار (٠,٣٠م) ، وكان يستخدم للصلاة عند إغلاق بيت الصلاة ، وقد تصور بعض الباحثين الذين تعرضوا لهذه المدرسة في أبحاثهم أن المصلى على هيئة قاعة مسقوفة ومتصلة ببيت الصلاة (٥٤) ، وكان هذا التصور مغايراً لما هو في الواقع .

البركة والمطاهير :

وتقع شرق الفناء بحيث نجد البركة تلي الفناء مباشرة من جهة الشرق يليها دورتا المياه ، أما البركة فتمتد من الشمال إلى الجنوب بطول (٣,٧٠م) وعرض (٢,٧٣م) وكانت تزود بالمياه عن طريق الساقية التي تحمل الماء من عين العنبي الموجود في أعلى وادي ظبا .

أما دورتا المياه واللذان تقعان خلف البركة من جهة الشرق كما أشرنا سابقاً من إنها دورات مياه مكشوفة، الجنوبية منها أبعداها من الشمال إلى الجنوب (٣,٢٠م) ومن الشرق إلى الغرب

(٥٣) الراشد ، المرجع السابق ، ص ٩٧ .

(٥٤) د/ أمال المصري ، المرجع السابق ، ص ٤٣٥ ، عبد الله الحداد ، المرجع السابق ، شكل ٢١٧ .



(٢٠١٨م) ولها مدخل يفتح على الممر الصغير الذى يفصل بينها وبين البركة .
ويلى هذا من الشمال دوره المياه الثانية وهى بطول (٢٠٤٠م) ويعرض (١٠٧٥م) لها مدخل
يفتح من الجهة الشمالية .

الدور السفلى : (لوحة ٦٢، ٦٣)

يقع اسفل النصف الشمالى لرواق الصلاة (شكل ٣٩) ، وهو على هيئة مساحة مستطيلة تمتد من
الشرق إلى الغرب بطول (٨٠٢٠م) ويعرض (٢م) ، له مدخل فى الركن الشمالى الغربى بارتفاع
(١٠٧٠م) ويعرض (٨٠م) ، غطى بسقف حجرى ، وقد بنى باسلوب بناء العقود، بحيث قام المعمار
بالبناء من فوق الجدار الجنوبى والشمالى على هيئة صفوف من العقود المتراسة والمتراطة ،
ولكن المعمار جعل قطع الأحجار تبرز إلى الداخل كلام ارتفع إلى أعلى ، ويختتم السقف بواسطة
أحجار على هيئة مفتاح العقد التى تثبت بحيث تضغط على الأحجار السفلية من الجوانب لتحافظ
على تماسكها .

والجدير بالذكر أن الوثيقة لم تشر إلى هذا الدور ، وهذا ما نجده أيضاً فى وثيقة المدرسة
الأشرفية (٥٥) .

وقد تأثرت هذه المدرسة من ناحية عمل الدور السفلى بمدرسة مديه ، وهو اسلوب تكرر كما سبق
وأن ذكرنا فى العمارة الرسولية والطاهرية ، على أن أول مثل باق معروف لدينا هو الدور السفلى
بجامع السيدة بنت أحمد بمدينة جبلة (٤٦٠-٤٦١هـ/١٠٦٨-١٠٦٩م) (٥٦) .

مطابقة الوصف بما جاء فى الوثيقة :

اتضح من خلال الدراسة الميدانية أن التخطيط الحالى للمدرسة مطابق لما ورد فى الوثيقة، إلا
أن هناك وحدات معمارية ذكرتها الوثيقة لم يعد لها وجود ، مثل المقصورتين الغربية والجنوبية ،
والمدخلين الشرقى والغربى فى بيت الصلاة . (شكل ٣٦)

أما بخصوص المقصورة الغربية التى أشارت إليها الوثيقة بما نصه "... والثالث غربى يستطرق
منه إلى مقصورة ذات محراب..." (٥٧) فلم يعد لها وجود ، ويتضح من خلال الدراسة الميدانية ومن
خلال ما جاء فى الوثيقة أن موقعها خارج المدرسة ، وملتصقه بالجدار الغربى لبيت الصلاة ، ومن
المحتمل أن اختيار موقعها هذا يعود إلى تخصيصها لصلاة النساء ، بحيث كان لها مدخل يفتح
باتجاه الجنوب على الشارع تجنباً لدخول النساء عبر المدرسة ، والاكتفاء بالصلاة فى المقصورة
ويؤيد ذلك وجود المحراب فيها .

وكان الاعتقاد السائد لدى بعض الباحثين ، إنها تمتد بعرض بيت الصلاة (٥٨) (شكل ٤١) ، ولكن
بعد البحث عن بقايا معمارية لها والاستعانة ببعض المعمرين من أهل المدينة توصل الباحث إلى
أن المقصورة كانت تمتد من ركن بيت الصلاة الجنوبى الغربى وحتى منتصف الجدار الغربى لبيت
الصلاة . ودليل ذلك آثار المدخل المسدود الذى كان يفتح عليها من بيت الصلاة كما أشارت الوثيقة
، والذى يقع فى الجزء الأوسط من النصف الجنوبى للجدار الغربى ،

(٥٥) Noha Sadik, op, cit, P. 247

(٥٦) يقع جامع السيده فوق تل مرتفع ، حيث يتم الوصول اليه من خلال منحدرات جبلية صاعدة من الناحية الشرقية من المدينة .

د. مصطفى شيهه ، المدخل ، ص ٦١ .

(٥٧) انظر نص الوثيقة لدى الأكوخ ، المدارس ، ص ٣٠٧ .

(٥٨) يمكن رؤية ذلك من خلال المخطط الذى أعد للمدرسة من خلال الوثيقة . انظر عبد الله الحداد ، المرجع السابق ، شكل رقم ٢١٣ .



ومن المحتمل أنها تعرضت للإهمال بحكم وقوعها خارج المدرسة ، فتداعت وانهارت وقد سد مدخلها الذي من بيت الصلاة بعد انهيارها ، أثناء الترميم الذي تم سنة (١١٧٧هـ/١٧٦٣م) كما أشارت إليه الوثيقة (٥٩) .

أما المقصورة الأخرى التي تعلو الإيوان ، فمن الراجح إنها سقطت في فترة زمنية مقاربة لخراب المقصورة الغربية ، ويتضح ذلك من خلال عدم وجود بقايا لجدرانها أعلى سقف الإيوان ، أي إنها سقطت مع الجزء الجنوبي للإيوان ، قبل أن تجرى عملية الترميم في نفس العام المذكور سابقاً ، ثم ينهار من جديد .

كما أن السلم الذي كان بجوار مدخل المدرسة والذي أشارت إليه الوثيقة بما نصه "ثم يكون على يسار الداخل من الباب الخارجى مجاز أيضا ينفذ الى باب الدرجة التي يصعد فيها إلى أعلا المقصورة هنالك" (٦٠) لم يعد له وجود .

ونتبين من خلال ما سبق أن لدينا مقصورتان في المدرسة الياقوتية اختلفت وظائفها، الأولى التي تعلو الإيوان اقتصرت وظيفتها على السكن . أما الثانية فقد خصصت لصلاة النساء ، وقد أدى اختلاف الوظيفة إلى اختلاف الموقع .

والحق أن وظائف المقصورة في اليمن أو العالم الإسلامى قد تعددت حيث خصصت مقاصير لصلاة النساء في المساجد الجامعة، ومقاصير أخرى مثل المقصورة الضريحية ، والمقاصير العلمية مثل التي وجدت في المدارس بمدينة تعز ، ومقاصير الخزائن مثل التي كانت بالجامع الأزهر ، ويعرف هذا النوع في مساجد الغرب الإسلامى بأسم "الهرى" أو "الهرارى" خصصت لحفظ أموال المسلمين التي تحصل من الحبوس الموقوفه على المسجد ، وهناك أيضاً مقاصير الكتب ، ومقاصير الفقراء . إضافة إلى مقصورة الإمام (٦١) .

(٥٩) عبد الله الراشد ، المرجع السابق ، ص ٩٧ .

(٦٠) الأكوخ ، المرجع السابق ، ص ٢٠٧ .

(٦١) د. محمد الكحلوى ، مقاصير الصلاة في العصر الإسلامى ، دراسة أثرية معمارية ، مجلة كلية الآثار ، (الكتاب الذهبى) الجزء الثانى ١٩٧٨ م ، ص ٢٠٧، ٢٠٨ .



رابعاً : مدرسة عماد الدين :

الموقع :

تقع بجوار ضريح الشيخ يحيى بن أبي الخير العمراني (٦٢) . من جهة الجنوب يحدها من الغرب منزل بيت الجنيد ، ومن الشرق جزء من مقبرة المدينة وبعض المساكن ومن الجنوب بعض المساكن والأراضي الزراعية . (لوحة ٦٤)

المنشئ :

تعرف المدرسة بعماد الدين ، وأحياناً بمسجد عماد الدين ، ويقصد بهذا الاسم الشيخ يحيى بن أبي الخير العمراني .

وهنا كان لابد من مناقشة هذه التسمية لمعرفة صحة نسبتها إليه من عدمه ، وذلك بوضع الافتراضين التاليين :

الافتراض الأول :

إذا افترضنا نسبتها الى الشيخ يحيى بن أبي الخير العمراني ، فإنه قد قام ببناءها قبل وفاته ، ومن ثم أنشئ الضريح بجانبها ودفن فيه بعد وفاته .

الافتراض الثاني :

أن منشئ هذه المدرسة شخص آخر يحمل نفس اللقب .

ويرى الباحث استبعاد الافتراض الأول مستنداً على الآتي :

١- على الرغم من شهره الشيخ يحيى الواسعة الذي أشارت إليه الكثير من كتب التراجم والتاريخ مفصلة تاريخ حياته ونشأته وتعليمه وتدرسه وطلابه ، إلا أننا لانجد في أي منها أي إشارة الى قيام الشيخ يحيى بإنشاء مدرسة سواء في هذا المكان أو غيره .

وبناء على ما سبق فإن الباحث يرجح الافتراض الثاني مستنداً على الآتي:

١- أن لقب (عماد الدين) (٦٣) ارتبط في أذهان الناس بالشيخ يحيى بن أبي الخير العمراني نتيجة لشهرته ومكانته الكبيرة ، وساعد على ذلك وقوع المدرسة بجوار الضريح وساعد على رسوخ هذه التسمية دفن يحيى بن إدريس بن إسماعيل بن عبد الرحمن بن عمر البريهي الملقب بعماد الدين المتوفى عام ٨٠٣هـ / ١٤٠٠م (٦٤)، إلى جوار الشيخ يحيى بن أبي الخير العمراني، على الرغم ان لقب عماد الدين من ضمن الالقاب التي أطلقت على السلطان الظاهر يحيى الرسولي ايضاً.

٢- وضوح الطابع الرسولي على المدرسة من حيث :

أ - بقايا الزخارف الموجودة على الجدران الخارجية لبيت الصلاة ، وبالأخص الجدار الشرقي الذي يظهر عليه بوضوح الوردية الخماسية الفصوص الموجودة فوق المدخل الشرقي، والتي تمثل

(٦٢) أنظر ترجمته ص ١٥٠ .

(٦٣) ورد هذا اللقب لدى البريهي مرتبطاً بالشيخ يحيى بن أبي الخير العمراني . البريهي ، المصدر السابق ، ص ١٦٥، ١٦٤ ، وورد بصيغة أخرى في الوقفية الخاصة بمدرسة الزيادة على النحو التالي "عماد الإسلام" انظر نص الوثيقة ، ص ٣٩٩ . اطلق اليعنيون على الاسماء القاب فخريه مثل (يحيى) عماد الدين ، (عبد الرحمن) وجيه الدين ، (محمد) عز الدين ، (أحمد) صفي الدين وغيرها .

(٦٤) وهو فقيه عالم عارف بالتفسير والحديث . الأكوح ، هجر العلم ومعاقلة ، ج ٢ ، ص ٧٧٤ .



شعار الدولة الرسولية ، وهي تشبه تلك الموجودة في واجهة بيت الصلاة بمدرسة مديه ، إلا أن الأخيرة أكثر اتقاناً فهي محفورة في الصخر بشكل بارز .

ب- طريقة عمل وتنفيذ النصوص الكتابية التأسيسية ذات الطابع الرسولى وذلك بوضعها على الأعتاب فوق المداخل ، والكتابة عليها في واجهتها وياطنها بخط النسخ المتقن، وبالأخص العتب الموجود في المدخل الجنوبي للطابق السفلى للمدرسة والمحمول على كابولى يشبه في تصميمه العتب الموجود على المدخل الجنوبي للمدرسة الأشرفية ولكن مع الفارق في نوعية المادة إذ أنها في مدرسة عماد الدين منفذه على الأخشاب بينما في المدرسة الأشرفية منفذه على الأحجار .

ج- وجود عبارة "عز نصره من أمر بعمارة المدرسة المباركة" الموجودة على عتب المدخل الجنوبي لبيت الصلاة ، تؤكد أن المنشأة سلطانية انشأها احد سلاطين الدولة الرسولية .

وبناءً على ذلك فمن المرجح أن هذه المدرسة أنشئت في نفس فترة إنشاء المدرسة الياقوتية سنة ١٤٣٦هـ / ١٤٣٦م .

حالة المنشأة :

لا زالت المدرسة بحالة جيدة من الحفظ ، نتيجة للترميمات المتعددة التي تعرضت لها على مر العصور ، إلا أن هذه الترميمات كانت خاطئة في بعض الأجزاء من المدرسة ، مثل السقف الذي كان يزينه المصنوعات الخشبية ، التي أزيلت تماماً ، بالإضافة الى تغطية النصوص الكتابية والزخارف الجصية التي كانت على المحراب والجدران الداخلية لبيت الصلاة بمادة الجص .

كما أن النص التأسيسي الذي على عتب الباب الجنوبي لبيت الصلاة قد دمرته العوامل الجوية ، وزاد على ذلك قيام الأهالي بتغطيته بمادة الجص التي انتهت ما تبقى منها ، وهي تلفيات غير مقصودة ، بعكس ما حدث للنص التأسيسي الذي على عتب المدخل الجنوبي للطابق السفلى . الذي تم اتلافه عن قصد ، وذلك بإحراقه ، وأثار ذلك باقية عليه .

الوصف المعماري :

تخطيط المدرسة على هيئة مستطيل ، يمتد من الشرق الى الغرب بطول (٢٩,٧٠م) وعرض (١٤,٢١م) من الشمال الى الجنوب . (شكل ٤٧,٤٥)

وقد جاء تخطيطها مغايراً لتخطيط مدارس مدينة ذى السفال من حيث موقع بيت الصلاة ، فهو يحتل موقع الوسط ، يحيط به الفناء من الأربع جهات ، كما أن جدار بيت الصلاة الشمالي . لا يشكل جزءاً من الواجهة الشمالية كما هو في المدرسة الياقوتية ، والمدرسة الفخرية ، ومدرسة علقمة ، وهي بذلك متأثرة بمدرسة مديه ، ولكن مع الفارق في اتجاه تخطيطها المستطيل من الشرق الى الغرب، بينما في مدرسة مديه يتجه التخطيط من الشمال الى الجنوب، ولكنه يتفق مع تخطيط تلك المدارس من حيث وجود البركة ودورات المياه في الجانب الشرقي من المدرسة .

وتنفرد هذه المدرسة بوجود كتلة المدخل الرئيسي في الواجهة الشمالية من المدرسة، لأن أغلب منشآت المدينة ، مداخلها في الجانب الجنوبي ، ويعود السبب في ذلك الى طبيعة موقع المدرسة ، فالأرض تنحدر باتجاه الجنوب ، لذلك نجد المعمار يستغل ذلك بعمل دور أرضي، كما أن الواجهة الشمالية هي الواجهة الرئيسية ، لأنها تطل على مقبرة المدينة وعلى المنطقة التي يوجد بها منشآتان هامتان هما مسجد السيد ، ومسجد القبة ، بالإضافة الى وقوع المدينة الى الشمال من



المنشأة .

الواجهات :

تطل المدرسة على الخارج بثلاث واجهات هي الشمالية والجنوبية والشرقية أما الواجهة الغربية فملتصقة بأحد المنازل المجاورة .

الواجهة الشمالية : (لوحة ٦٤)

وتعتبر الواجهة الرئيسية للمدرسة ، وتطل على المقبرة الجنوبية لمدينة ذي السفال وتمتد بطول (٢٩,٧٠م) وتبدأ من الشرق بسور المدرسة الذي يطل على المطاهير والخلوى ، ويمتد بطول (٩,٣٩م) يليه باتجاه الغرب مدخل المدرسة الرئيسي ، ثم تبرز الواجهة باتجاه الشمال بمقدار (٢م) ثم تعاود الاتجاه ناحية الغرب بطول (٥م) ، وهذا الجزء يمثل سور المدرسة ، ثم يبدأ جدار القبلة الضريحية الذي يمتد بطول (١٠,٦٠م) والذي تتوسطه كتلة المحراب ، يليه باتجاه الغرب جدار مدرسة الزيادة الشمالي بطول (٧,٦م) .

الواجهة الجنوبية : (لوحة ٦٨)

وتمتد هذه الواجهة بطول (٢٩,٩٥م) من الشرق الى الغرب ، وتبدأ من الشرق بسور المدرسة الذي يطل من الخارج على زقاق ضيق ومن الداخل على الممر الذي يتقدم دورات المياه الجنوبية والخلوى ، ويمتد هذا الجزء بطول (١١,٦٥م) ، ثم تبرز الواجهة باتجاه الجنوب بمقدار (٢,٢٠م) ثم تعاود الامتداد باتجاه الغرب بطول (٣,٨٠م) ، وبعدها تبرز الواجهة الى الخارج بمقدار (١م) ثم تسير باتجاه الغرب من جديد بطول (١٤,٥٠م) ، ويمثل هذا الجزء واجهة الطابق السفلى ، حيث نجد مدخلاً يتوسطه بارتفاع (٢,٥٠م) واتساع (١,٨١م) .

ويعلو هذا الجزء سور المدرسة الجنوبي الذي يتوجه صف من الفتحات المعقود بعقد مدبب ، وهي متأثرة بما وجد في مدينة ثلا ، فهناك مثل يسبقها من حيث التاريخ يتمثل في الواجهة الجنوبية لقبه ابن حاتم الملحقة بالجامع الكبير (٥٥٦-٥٧٠هـ/١١٦١-١١٧٤م) كما أن هناك أمثلة لاحقة مثل الواجهة الجنوبية لجامع سعيد (قبل ٨٩٤هـ/١٤٨٨م) والواجهة الجنوبية لجامع نيهان (النصف الأول من القرن ١٠هـ/١٦م) (٦٥)، ولكن التي بمدرسة عماد الدين تتميز باتساعها ويوضوح تدبيب عقودها . (شكل ٤٨) (لوحة ٦٩) .

الواجهة الشرقية :

وتمتد بطول (١٤,٢١م) وهي عبارة عن سور المدرسة الشرقي المطل على الخلوى من الداخل ، أما من الخارج فتطل على جزء من المقبرة وبعض المنازل .

بيت الصلاة من الخارج :

يقع بيت الصلاة في المنتصف تقريباً ، يحيط به الفناء من الأربع جهات ، يحده من الشمال الفناء الشمالي وقبه الشيخ يحيى بن أبي الخير العمراني ، ومدرسة الزيادة ، ومن الجنوب الفناء الجنوبي والسور الجنوبي ذو الفتحات المعقودة ، ومن الشرق الفناء الشرقي والبركة ودورات المياه ، ومن الغرب منزل آل الجنيد .

وهو عبارة عن مساحة مستطيلة طولها من الشرق الى الغرب (١١,٤٠م) وعرضها (٨,٣٠م) من

(٦٥) عبد الرحمن جار الله، المرجع السابق ، ص ٢١٧-٢٢٢ .



الشمال الى الجنوب .

تعتبر واجهته الشرقية أهم واجهاته ، فقد ميزها المعمار بشتى أنواع الزخارف المنفذه بمادة القضاض . (لوحة ٦٦)

ميز المعمار بيت الصلاة ، بصف من الشرافات على أطراف سقف بيت الصلاة من أعلى وهي شرافات على هيئة ورقة ثلاثية ، زخرفت واجهاتها بزخارف نباتية مختلفة ، أهم عناصرها الورقة الثلاثية وأنصاف المراوح النخيلية ، فجاءت هذه الزخارف على هيئة نصفى مروحتين نخيليتين متدابرتين ، تتصلان بفرعين نباتيين يتقاطعان ويرتفعان الى أعلى بانحناء فيكونان ما يشبه شكل القلب ، ثم يتجهان الى أعلى ، وينتهيان بشكل سهمى . (شكل ٤٦)

وشكل آخر من هذه الزخرفة على هيئة ورقتين نباتيتين متدابرتين يخرج من أسفلهما فرعان نباتيان يرتفعان الى أعلى بحيث يتجه الفرع الأيسر ناحية الفرع اليمين والعكس ، فيتقاطعان ، فيشكلان بينهما شكل معين ، ثم يتجهان الى أعلى وينتهيان بشكل سهمى ، وقد نفذت هذه الزخارف بدقة أكثر من بقية الزخارف التي على هذه الواجهة .

ويوجد اسفل تلك الشرفات شريط زخرفى مكون من بائكة من العقود المدببه ، وأسفل هذا الشريط ، شريط زخرف آخر شغل الجزء الأيسر منه بزخارف تشبه خلايا النحل ، أما الجزء الأيمن فقد شغل بزخرفة سهميه على هيئة اسهم متجاورة تتصل ببعضها من أسفلها .

وأسفل تلك الأشرطة الزخرفية توجد نافذه دائرية الشكل تقع فوق المدخل الشرقى لبيت الصلاة كان يغطيها ستاره جصيه ، سقطت وسدت النافذة بقوالب الطوب الأجر ويدور حولها شكل دائرى شغل بورده سداسيه البتلات ويحيط بهذه النافذة من الجوانب الثلاثة الباقية الجانبية والسفلية بإطار عليه زخارف قوامها أفرع نباتية تتداخل مع بعضها مشكلة ما يشبه الضفيرة .

ويكتنف تلك النافذة نافذتان مستطيلتان ، كانتا مغطيتين بستائر جصية سقطتا وهما مسدودتان حالياً بقوالب الطوب الأجر ، ويحيط بهاتين النافذتين إطار زخرفى يشبه ما هو موجود حول النافذة الوسطى . أما الجزء الآخر الذى يعلوها فقد زخرف بزخارف سهمية .

ويتوسط هذه الواجهة المدخل الشرقى لبيت الصلاة ، وهو بارتفاع (١,٩٥ م) واتساعه (١,١٨ م) ، يعلوه عتب خشبى كانت عليه كتابات بخط النسخ لم يعد باقياً منها أى شىء يمكن قراءته يمكن ان نرجح أنه كان نصاً تأسيسياً ، ويتوج هذا المدخل عقد مدبب الشكل ذو مركزين .

أما الواجهة الجنوبية فتمتد بطول (١١,٢٠ م) من الشرق الى الغرب ، وتطل على الفناء الجنوبي ، ويتوسط هذه الواجهة المدخل الجنوبى لبيت الصلاة ، الذى ارتفاعه (١,٨٠ م) واتساعه (١,٠٥ م) ، به باب خشبى ذو دلفتين ، ويعلو هذا المدخل عتب خشبى كانت عليه كتابات نسخية على واجهته وباطنه ، لكن أصابها التلف والدمار ، خاصة التى فى الواجهة ، أما التى فى باطن العتب فقد تبقى منها بعض الكلمات نصها "عز نصره أمر بعمارة المدرسة المباركة..." (لوحة ٧٢,٧٣)

ويعلو المدخل نافذة صغيرة مستطيلة ارتفاعها (٠,٣٤ م) واتساعها (٠,١٥ م) كانت مغطاه بالاستائر الجصية ، ولكنها سقطت وسدت بالطوب الأجر ، ويزين أعلى الواجهة الشريط الزخرفى الذى يدور حول جدران بيت الصلاة ، الذى هو عبارة عن أشكال تشبه خلايا النحل . (لوحة ٦٦)

ويكتنف المدخل نافذتان ، سدتا فى وقت متأخر ، ويستخدم حالياً من الداخل ككتيبات .



وتمتد الواجهة الغربية بطول (٨,٣٠م) وتطل على الممر الغربي الذي هو جزء من الفناء ، والذي يفصل بين بيت الصلاة ومنزل بيت الجنيد (٦٦) . (لوحة ٦٩)
ولا تحتوى هذه الواجهة إلا على ثلاث نوافذ صغيرة مستطيلة الشكل . كانت مغطاه بالستائر الجصية ، ولكنها سقطت. ويعلو الواجهة الشريط الزخرفى والشرفات السابق ذكرها .
أما الواجهة الشمالية فتمتد بطول (١١,٤٣م) وتطل على الممر الشمالى المتصل بالفناء والذي يفصل بين بيت الصلاة وقبة يحيى بن أبى الخير العمرانى ومدرسة الزيادة . (لوحة ٦٧)
على أن أهم ما تتميز به هذه الواجهة بروز كتلة المحراب ، التى ترتفع بمقدار (٢,٢٣م) وعرضها (١,٨٢م) وتبرز عن سمت الجدار بمقدار (٠,٥٠م) وتماثل هذه الواجهة الواجهات الأخرى من حيث وجود النوافذ الثلاث والشريط الزخرفى وصف الشرفات التى تعلو الواجهة .
ويوجد فى الركن الشمالى الشرقى للجدار الشمالى جدار صغير بارتفاع (٢,٢٠م) ويتضح من خلال البقايا المعمارية وطريقة البناء أنه كان جزءاً من تكوين مدخل كان موجود فى هذا المكان ، ومن المحتمل أنه كان يفصل حرم المدرسة عن القبة ومدرسة الزيادة .

بيت الصلاة من الداخل : (لوحة ٧١)

مساحته مستطيلة الشكل تمتد من الشرق الى الغرب بطول (١٠,٩٠م) وعرضه (٧,٨٠م) من الشمال الى الجنوب ، وطرز بيت الصلاة هذا يعرف فى اليمن باسم زمسجد الدعائم الذى اعمدته تحمل السقف مباشرة بدون الاستعانة بعقود ، وهو نظام قديم اتبع فى اليمن وأقدم أمثله ترجع الى القرن الثالث الهجرى (٦٧)، وقد لاقى هذا الطراز قبولاً فى اليمن وشكل طرازاً مميزاً سارت عليه كثير من المساجد، ومن أهم أمثله الجامع الكبير بشبام كوكبان (٣٠٠هـ/٩١٢م) (٦٨) الذى تأثرت به كثير من المساجد فى اليمن أولها مسجد ذى اشرق (٤١٠هـ/١٠١٩م) (٦٩) ثم مسجد تمور

(٦٦) يعود تاريخ بناء المنزل الى عام ١٣٤٥هـ بناءً على النص التأسيسى الموجود على واجهة العتب الذى يعلو المدخل وهو مكون

من أربعة اسطر بخط نسخى، تحتوى على البسملة ويتبين من الشعر ثم التاريخ ونصه:

أ - بسم الله الرحمن الرحيم
ب- درا بنى بسعد ولاح جوار العماد فيه الفلاح
ج- بفضل الاله ارخته قرن الخير دام لصلاح
شهر المحرم سنة ١٣٤٥ ٣٠٢ ٨٤٠ ٤٥ ١٠٨
د/ ربيع خليفة ، النصوص التأسيسية ، ص ٢٦١ .

(٦٨) قام ببناؤه اسعد بن يعفر أحد حكام الدولة اليعفرية (٢٥٠-٣٩٣هـ/٨٦٤-١٠٠٢م) فى عام (٣٠٠هـ/٩١٢م) ، وهو على شكل مستطيل أبعاده (٢٣,٨٥×٣٥,٦٠م) وتخطيطه على نمط تخطيط مسجد الرسول صلى الله عليه وسلم ، أى أنه يتكون من صحن وأربعة أروقة أعماقها رواق القبلة . د. مصطفى شيحة ، المدخل ، ص ٤١ .

وأنظر فى هذا الموضوع : Barbara Finster, Die Freitagsmosche von Sibam-Kaukaban, Baghdader mitteilungen, P. 193-228.

Creswellm op. cit, P. 409-410

Archaeological Missions Yemen Archaeological Activities in the Y.A.R. 1985 P. 382

(٦٩) ذى اشرق ، بلاد صغيرة تقع الى الجنوب من مدينة إب ، وترجع عماره مسجدها الى عمر بن عبد العزيز بناء على نقش يقول المؤرخ عمارة اليمنى أنه شاهده فوق باب المسجد ، لم يعد موجوداً ، ولا يوجد سوى كتابات تفيد بأنه قد فرغ من بنائه سنة (٤١٠هـ/١٠١٩م) ، ويتبع تخطيطه طراز مسجد الرسول صلى الله عليه وسلم ، فهو يتكون من صحن وأربعة أروقة أعماقها رواق القبلة. بريارة فنستر، تقارير أثرية من اليمن، ج١، ص ٤٥ .

(٧٠) تمور. بلد صغير تقع فى منطقة جبلية عالية على مسافة ١٢ كم الى الشمال من النادره ، ومسجدها يقع فى وسطها ، والمسجد صغير المساحة ، منخفض البناء ، عبارة عن بيت للصلاة فقط مستطيل الشكل يمتد من الشمال الى الجنوب أبعاده (١٠,٠٥×٨,٠٥م) به ثلاث صفوف من الأعمدة بكل صف عمودان مكونان من قطعة واحدة لها تيجان عليها عوارض خشبية تحمل السقف المكون من صفائح الأحجار الصخمة يرجع تاريخه الى (٤٢٠هـ/١٠٢٩م) بريارة فنستر ، المرجع السابق ، ص ٣٦-٣٨ .

(٧١) يعتبر الجامع الكبير بمدينة جبلة من أهم آثار الدولة الصليحية . أمرت بعمارته السيدة بنت أحمد الصليحي سنة (٤٦٠هـ-٤٦١هـ/١٠٦٨-١٠٦٩م) يتكون من صحن مكشوف تحيط به أربعة أروقة أعماقها رواق القبلة . عبد الله كامل موسى ، دراسة معمارية مقارنة للعمائر الدينية فى عصر الدولة الصليحية فى اليمن والدولة الفاطمية فى مصر ، رسالة ماجستير مخطوط ، كلية الآثار جامعة القاهرة ١٤١٠هـ/ ١٩٩٠م ، ص ١٢١-١٢٢ ، عبد الرحمن جار الله ، المرجع السابق ، ص ٢٢٨-٢٢٩ .



(٤٣٠هـ/١٠٣٨م) (٧٠) ثم جامع السيده بنت أحمد بجبله (٤٦٠هـ/١٠٦٨م) (٧١) ثم جامع ظفار ذيبين (٦٠٠هـ/١٢٠٣م) (٧٢).

وكان هذا الطراز من التخطيط في اعتقاد الباحث هو السبب في ابتكار المصنذقات الخشبية الذي أتاح للمعمار مساحة كافية للزخرفة بإسلوب مختلف ومبتكر تعويضاً عن تلك المساحات المتاحة في المباني ذات السقف المغطى بقباب .

يتوسط جدار القبلة الشمالي حنيه المحراب، وهي بارتفاع (١,٧٥م) وباتساع (١م)، ويكتنف المحراب عمودان مخلقان قصيران، ويتوج هذه الحنية من أعلى عقد مدبب هو جزء من الشريط الكتابي الذي كان يدور حول جدران بيت الصلاة ولكنه غطي بمادة الجص . (لوحة ٧٤)

ويكتنف المحراب كتبيتان من كل جانب أبعاد كل منهما (١م × ٠,٥٠م) لهما واجهتان خشبيتان يفتح في منتصفهما دلفه أبعادهما (٣٠ × ٠,٣٠م) كما توجد أربع كتبيات أخرى على الجدار الجنوبي تكتنف المدخل الجنوبي ، تماثل الأولى ، عدى الكتبيه الجنوبية الشرقية التي تتميز باختلاف واجهتها الخشبية فهي عبارة عن حشوات مجمعة بها أجزاء من مكونات الطبق النجمي، تشكل زخرفة مكونة من شكل ثماني تحيط به أربعة أشكال نجمية رباعية ، كلها مرتبطة على هيئة ، كل شكل ثماني تحيط به أربعة أشكال نجمية . (لوحة ٧٥,٧٦)

ويرجح الباحث أن هذه القطعة تعود الى عصر الإنشاء وأن الباقية استحدثت في فترات لاحقة، وذلك لاختلاف أسلوب الصناعة والزخرفة، من حيث خلو بقية الكتبيات من الزخرفة وأنها لا تحتوي على حشوات مجمعة .

أما الجدار الغربي فيوجد فيه كتبيه في المنتصف لا تختلف عن الكتبيات الأخرى يعلوها شكل ورده سداسيه البتلات تحيط بالفتحات المستطيلة التي أشرنا إليها سابقاً ، وهي تشابه الورده التي في قبة الشيخ يحيى بن أبي الخير وقبة عمر بن علقمه .

ويغطي بيت الصلاة سقف مسطح مرتفع إذ يبلغ ارتفاعه (٥,١٠م) تظهر فيه بقايا العوارض الخشبية التي كانت تشكل جزءاً من المصنذقات الخشبية التي كانت تزين السقف من الداخل والتي لم يعد باقياً منها شيء .

ويرتكز السقف على اثنين من الأعمدة الحجرية المثلثة الرشيقة المكونة من قطعة واحدة ، فهي تنفذ الى الدور السفلى وتستند على كوشات العقود السفلية ، وهي من الأعمدة المنقولة من مباني قديمة (٧٣) (شكل ٤٧).

الفناء :

يقع الفناء في الجهة الشرقية من المدرسة يحده من الشرق دورات المياه والبركة ومن الغرب بيت الصلاة ، ومن الشمال المدخل الرئيسي للمدرسة ومن الجنوب سور المدرسة، ويمتد من الشمال الى الجنوب بطول (١٣,٢٠م) ويعرض (٤م) من الشرق الى الغرب، أرضيته مكسوه بطبقة من

(٧٢) إنشأ هذا الجامع الإمام المنصور عبد الله بن حمزه سنة (٦٠٠هـ/١٢٠٣م) على أكمة أبي الفتح التي تحصنها منحدرات طبيعية ، وتخطيط الجامع عبارة عن صحن وأربعة أروقة ، أعرقها رواق القبلة ، تقرير البعثة الأثرية الفرنسية ، خمسة أعوام من البحث (١٩٧٨-١٩٨٢م) ، ص ٥ .

(٧٣) فيما يخص الأعمدة المنقولة من مباني يمنية قديمة أنظر :

Adolf Grohman , Kulturgeschichte , Des Alten orient , c.h. Becksh verlgsschh and lung München Mcmlx III p. 217 .



القضاض .

ويتصل بهذا الفناء الممر الذى يدور حول بيت الصلاة من الشمال والجنوب والغرب .
أما بخصوص الممر الجنوبي فيمتد بطول (١٣,٤٧ م) من الشرق الى الغرب ، وعرض (١٣,٤٧ م) من الشمال الى الجنوب ، ويتصل بالفناء الرئيسى من جهة الشرق .
أما الممر الغربى الذى يفصل بيت الصلاة عن المساكن المجاورة فيمتد بطول (٨,٣٠ م) من الشمال الى الجنوب ويعرض (٢,٧٥ م) من الشرق الى الغرب ، ويتصل بالممر الجنوبي من ناحية الجنوب ، وبالممر الشمالى من ناحية الشمال . (لوحة ٦٩, ٧٠) .
أما الممر الشمالى الذى يقع شمال بيت الصلاة ويفصل بينه وبين القبة الضريحية، فيمتد بطول (١٥ م) من الشرق الى الغرب ، ويعرض (٣,٨٥ م) من الشمال الى الجنوب . ويتصل بالفناء من جهة الشرق ، وينتهى فى الجهة الغربية أمام باب مدرسة الزيادة ببركه صغيرة أبعادها (١,٥٠×٢ م) وفى الركن الجنوبي الغربى أمام باب مدرسة الزيادة يوجد مدخل آخر للمدرسة يفضى الى فناء أحد المنازل الملتصقة بالمدرسة ومنه الى الخارج وهو بارتفاع (١,٧٠ م) وعرض (١ م) .

المدخل الرئيسى :

يقع المدخل فى الركن الشمالى الشرقى من المدرسة، وهو ذو كتله مرتده عن جدار المدرسة وتبرز الى الداخل ، ويبدأ المدخل بفتحه باب اتساعها (٢ م) وارتفاعها (٢,٤٠ م)، يفضى الى دركاه مربعة طول ضلعها (٤,٤٠ م) يفتح فيها فتحتان معقودتان بعقود مدببه ، واحدة ناحية الجنوب تفضى الى الفناء ، والأخرى شرقية تفضى الى الممر الذى يدور حول دورات المياه والخلاوى ، اتساع كل منهما (٢,١٧ م) . (لوحة ٦٥)
ويغطى هذا المدخل سقف مسطح كان يعلوه شرافات لم يعد باقيا منها سوى اثنين تطلان على الفناء .

ويوجد على الواجهة الجنوبية لكتلة المدخل ، وبالتحديد على يمين الفتحة المعقودة ، مجرى مقضض لتصريف مياه الأمطار من سقف المدخل .

حجرة السكن : (لوحة ٧٠)

تقع فى الركن الجنوبي الغربى من المدرسة عند نقطة التقاء الممر الجنوبي بالممر الغربى ، ويلتصق جدارها الغربى بالمنزل المجاور ، ومساحتها مستطيلة الشكل تقريبا ، تمتد من الشمال الى الجنوب بطول (٤,٣٠ م) ويعرض (٣,٣٤ م) من الشرق الى الغرب . ويتوسط جدارها الشمالى فتحة باب بارتفاع (١,٦٠ م) وعرض (٠,٩٠ م) ، ويفتح فى جدارها الجنوبي نافذة بارتفاع (٠,٩٠ م) وعرض (٠,٦٠ م) تطل على الشارع الضيق الجنوبي .

دورات المياه والبركة :

تقع دورات المياه فى الجانب الشرقى من المدرسة يحدها من الشمال المدخل الرئيسى للمدرسة، ومن الشرق الممر الشرقى وسور المدرسة ، ومن الغرب الفناء ، ومن الجنوب الممر الجنوبي ، وتتكون من بركه تحيط بها الحمامات موزعة فى الجانب الجنوبي والشرقى، اثنان فى الجنوب وأربعة فى الشرق أبعاد كل منها (١,٦٠×١,٩٠ م) لها أسقف جمالونيه مكسيه بمادة القضاض (لوحة ٧٧) .

أما البركه وتقع الى الشرق من الفناء وتمتد بطول (٤,٢٠ م) من الشمال الى الجنوب ويعرض (٣,٩٠ م) من الشرق الى الغرب ، يليها حوض صغير من جهة الشمال يفصل بينه وبين البركه جدار



بارتفاع (١,٥٠ م) ، كما يفصل هذا الحوض عن المدخل جدار آخر بنفس الارتفاع ، يمتد حتى قرب جدار الحمامات تاركاً مسافة لمرور المصلين منه عبر الحوض لغسل الأرجل قبل الدخول الى الفناء.

وظيفة المنشأة :

كانت هذه المدرسة تقوم بوظيفة المسجد والمدرسة ، فكانت ولا تزال تؤدي فيه الصلاة ، أما التدريس ، فقد اعتمد الباحث على اثبات تأديتها لهذه الوظيفة على مبدأ العلاقة بين النص التأسيسي والوظيفة ، فقد ورد في النص ما يشير صراحة الى كونها مدرسة "عز نصره أمر بعمارة هذه المدرسة المباركة..."

وعلى الرغم من عدم وجود ايوان في هذه المدرسة ، إلا أن المبنى صالح للقيام بالوظيفتين ، وأغلب الظن أنها كانت تؤدي في بيت الصلاة والفناء حتى أضيفت مدرسة الزيادة التي قامت بدور وظيفة التدريس .

خامساً : مدرسة الزيادة :

الموقع :

تقع في الجزء الجنوبي الشرقي من مدينة ذى السفال ، بجوار ضريح الشيخ يحيى بن ابي الخير العمراني من جهة الغرب . (لوحة ٧٤، شكل)

المنشئ :

تعرف هذه المدرسة باسم (الزيادة) أو (زيادة عماد الدين) نتيجة للاحاقها بالقبّة الضريحية ، فأصبحت جزءاً مكماً لها لدرجة أن الداخل الى القبّة الضريحية يمر من خلال هذه المدرسة عبر باب في الجدار المشترك بين القبّة والمدرسة وهو الجدار الغربي بالنسبة للقبّة والشرقي بالنسبة للزيادة ، فاعتبرت زيادة للقبّة ، وقد ساعد على شيوع هذا الاسم عدم معرفة الأهالي بمنشئها حتى أن الغالبية تعتبرها من إنشاء الشيخ يحيى بن أبي الخير العمراني ، لذلك كان أمام الباحث مهمة لا بد من انجازها وهي الكشف عن حقيقة هذه التسمية ومعرفة منشئها . ولاتمام ذلك قام الباحث بوضع افتراضين :

الأول: أن هذه المدرسة المعروفة "بالزيادة" من إنشاء يحيى بن أبي الخير العمراني.

الثاني : أن تكون المدرسة من إنشاء شخص آخر وفي عصر لاحق لإنشاء القبّة الضريحية.

أما بخصوص الافتراض الأول فيتضح من خلال تفاصيل التخطيط المعماري للمدرسة والضريح أن المدرسة أضيفت الى القبّة ، بمعنى إنها بنيت في عصر لاحق لإنشاء القبّة ، فلو أيدنا هذا الافتراض لجاء التخطيط وأسلوب البناء في القبّة والمدرسة على طرز واحد ، لأنه عند إنشاء أي مبنى تسبقه وضع تصاميم تخضع لرغبة المنشئ والمساحة المتاحة فتأتي وحدات المبنى منسجمة مع بعضها في كتلة واحدة ، ومادة وأسلوب البناء ذات طابع واحد ، لذلك فإن الباحث يستبعد هذا الافتراض .

ولإثبات الافتراض الثاني كان لا بد من ايجاد دليل لا يقبل الشك يستند اليه الباحث ، لذلك تركز اهتمام الباحث على معرفة محتوى النص التأسيسي الموجود على العقب الخشبي الذي يعلو باب المدخل الغربي للمدرسة ، الذي كان مغطى بطبقة من الجص (٧٤) ، نتيجة للترميمات الخاطئة التي

(٧٤) انظر محتوى النص التأسيسي ، ص ١٠٨ ، من هذا الفصل .



يقوم بها الأهالي ، لدرجة أصبح يصعب على المرء قراءتها ، لذلك قام الباحث بإزالة الطبقات التي تغطي النص بحذر شديد لاهتراء الأخشاب واتضح فيه الآتي :

١- الإشارة صراحة الى المدرسة باسم "الزيادة" .

٢- أن المنشئ هو محمد بن أدریس الحبيشى .

٣- أن تاريخ الإنشاء فى "غره محرم الحرام سنة ١٠١٤هـ" .

كما يتضح من خلال ما ورد على النص الآتى :

أولاً: أن تسمية الأهالي للمدرسة "بالزيادة" جاء بناء على ما ورد فى النص ، إى أن شهرة يحيى بن أبى الخير العمرانى طغت على اسم المنشئ فنسبت اليه واقرنت باسمه "زيادة عماد الدين" .

ثانياً: أن المنشئ هو محمد بن أدریسى الحبيشى وأن تاريخ الإنشاء يعود الى سنة ١٠١٤هـ/١٦٠٥م .

وقد زاد الأمر تأكيداً العثور على وقفية هذه المدرسة (٧٥) التى ورد فيها اسم المنشئ السابق ذكره الذى أوقف كثير من الأراضى الزراعية على هذه المدرسة ، وقبة يحيى بن أبى الخير ، وذلك فى تاريخ "أواخر شهر المحرم الحرام الذى هو غره شهر سنة أربع عشر بعد الألف من الهجرة النبوية" وهو يوافق التاريخ الذى ورد على النص التأسيسى .

ترجمة المنشئ :

هو محمد بن إدریس بن على بن داود الحبيشى ، وهو من أسرة قوية كانت تملك عدة حصون منها المصنعة (٧٦) ، والخضراء (٧٧) من أعمال الشوافى ، وكان جدهم الشيخ على بن داود الحبيشى فى صراع دائم مع الأسرة الرسولية ، وقد قامت بينهم معركة فى أيام السلطان الملك المؤيد انتهت بقتل الشيخ على وولده الملقب بالأسد ، وكثير من أهله ، وأسر ابنه إدریس ، وخربت داره وبساتينه ونهبت أمواله وذلك يوم الخميس الخامس من صفر سنة (٧٩٨هـ/١٣٩٧م) (٧٨) .

وفى عهد الدولة الطاهرية نشب الصراع بين هذه الأسرة والحكام الطاهريين فى عهد الملك المجاهد على بن داود ، وبالتحديد فى سنة ٨٦٧هـ/١٤٦٢م وقعت الحرب بينهم فى مدينة جبلة ، انتهت بانتصار الملك المجاهد (٧٩) واستعادته بعض الحصون من هذه الأسرة (٨٠) .

وفى ذى القعدة من سنة ٨٨٢هـ/١٤٧٧م نشب الصراع من جديد بين الملك المجاهد على بن داود الطاهرى وهذه الأسرة ، الذين كانوا محصنين بحصن الخضراء ولكن ما لبث إدریس أن بذل الطاعة للملك المجاهد وسلم الحصن ودخل فى خدمته وأصبح من أهم أعوانه ، ونستشعر ذلك من خلال اللقب الذى وجد فى النص التأسيسى الخاص بالقبة الضريحية الموجودة على عتب المدخل الغربى «أمير اللوا الشريف» .

وفى فترة لاحقة نجد ولده محمد ابن إدریس يكتسب لقباً آخر يعبر عن تعاضم شأن هذه الأسرة

(٧٥) تم العثور على هذه الوثيقة بمساعدة الأخ على عبد الرحمن الجنيد ، وهى تنشر لأول مرة . أنظر نص الوثيقة ، ص ٢٧٢ .
(٧٦) المصنعة ، تقع فى عزله القاعدة من مخلاف بنى مسلم فى وصاب العالى ، وهى فى الأصل حصن الشرف الذى ذكره ياقوت الحموى فى معجم البلدان . الحجرى مجموع بلدان اليمن وقبائلها ، ص ٧٠٩ .
(٧٧) الخضراء ، قلعة حصينة فوق نقيل السيانى الى الشرق من ذى السفال . الحجرى ، المصدر السابق ، ص ٣٠٨ .
(٧٨) الخزرجى ، العقود اللؤلؤيه ، ج ١ ، ص ٢٣١ .
(٧٩) الملك المجاهد على بن داود بن طاهر حكم سنة ٨٦٤هـ/١٤٥٩م وتوفى سنة ٨٨٣هـ/١٤٧٨م . د . محمد عبد العال ، بنو رسول وبنو طاهر ، ص ٢٦٦-٢٦٨ .
(٨٠) ابن الديبع ، بقية المستفيد فى أخبار مدينة زبيد ، تحقيق عبد الله الحبشى ، مركزا الدراسات والبحوث ، ١٩٧٩م ، ص ١٤٨ .



وهو محمد بيك أمير اللوا الشريف السلطاني .

الوصف المعماري : (شكل ٤٥)

تتكون المدرسة من مبنى واحد ، خصص للصلاة والتدريس ، ليس لها أى ملحقات أخرى ، فقد اعتمد المعمار على ما هو موجود فى المدرسة التى الحقت بها .

وقد جاء تخطيط هذه المدرسة مختلفاً عن تلك التخطيطات الموجودة بمدينة ندى السفال ، فهو عبارة عن مساحة مستطيلة الشكل تمتد من الشمال الى الجنوب بطول (١٠,١٠م) وعرضها (٦,٠٧م) من الشرق الى الغرب، غطيت هذه المساحة بست قباب متجاورة ، متأثرة بذلك باحدى طرز العمارة الرسولية المتمثل فى المدرسة المعتبیه (٨١) ، التى جاء تخطيط بيت الصلاة فيها على هذا النحو ، وتعتبر هذه المدرسة أقدم مثل باق لذلك التخطيط (٨٢) . وقد تأثر بهذا الطراز المدرسة المنصورية بجبن (٨٨٧هـ/١٤٨٢م) (٨٣) ثم انتقل الى المدرسة العامرية برداع (٩١٠هـ/١٥٠٤م) (٨٤) ونجده أيضاً فى الجامع الكبير بالمخلاف ، والجامع الكبير بالمنيره ، والجامع الكبير بالقطيع (شكل ٥١, ٥٢, ٥٣, ٥٤, ٥٥) (٨٥) .

وعلى الرغم من تأثر تخطيط المدرسة بالأمثلة السابقة ، إلا أن هناك اختلافاً فى بعض التفاصيل أهمها :

أن المبنى يمتد من الشمال الى الجنوب فى حين نجد الأمثلة السابقه كلها تمتد من الشرق الى الغرب ، كما نجد أن المدخل الرئيسى لها فى الجانب الغربى ، بعكس المدارس السابقة الذكر نجد المدخل فى الضلع الجنوبي ، وغالباً ما يكون محورى على المحراب ، هذا بالإضافة الى عدم توسط المحراب لجدار القبلة ، فهو يقع فى النصف الشرقى من جدار القبلة أسفل القبة الشمالية الشرقية ، فى حين أن محاريب تلك المدارس تقع فى منتصف جدار القبلة .
والحق أن هذا النوع من التخطيط قد أضاف طرازاً جديداً لعمائر مدينة ندى السفال وبالأخص طراز المدارس .

ولكن لا يمكن القول أن هذا النوع من التخطيط تنفرد به اليمن ، إذ نجد له أمثلة كثيرة على نفس الطراز مثل المشهد القبلى باسوان ، وجامع بيالى فى اسطنبول ، وجامع عتيق على باشا فى زنجلى قويو ، جامع موازمبور بالبنگال ، وجامع الشيخ خراسان فى ازربيجان . ومسجد بابا آدم الشهيد ببنجلادش .

الواجهات :

تطل المدرسة على الشارع العام بثلاث واجهات هى الشمالية والغربية والجنوبية . على أن أهمها الواجهة الغربية .

(٨١) أنشأتها جهة الطواشى الأجل جمال الدين معتب بن عبد الله الأشرف ، وهى زوج الملك الأشرف إسماعيل بن الأفضل ، توفيت

فى زبيد يوم الثلاثاء ١٨ صفر ٧٩٦هـ . الأكوغ . المدارس ، ص ٢٨٤, ٢٨٦ .

(٨٢) ابراهيم المطاع ، المدرسة المنصورية بجبن ، ص ٢٩٦ .

(٨٣) بناها السلطان المنصور عبد الوهاب بن داود بن طاهر ، الأكوغ ، المرجع السابق ، ص ٣٣١ .

(٨٤) بناها السلطان الظافر عامر بن عبد الوهاب بن داود بن طاهر فى سنة ٩١٠هـ وقام بالإشراف على بناءها وزيره الأمير على بن محمد البعدانى . الأكوغ ، المرجع نفسه ، ص ٣٣٧ .

(٨٥) Archaeological Activities In The Yemen Arab Republic , 1986 p. 434 , 435 , fig . 64 .



الواجهة الغربية : (لوحة ٧٨)

تعتبر الواجهة الرئيسية للمدرسة ، تمتد بطول (١٠,١٠م) تتوسطها كتلة المدخل ذو التكوين البارز عن سمت الجدار ، بمقدار (٢,٥٠م) .

وكتلة المدخل عبارة عن مساحة مربعة الشكل مساحتها (٢,٥٠×٢,٥٠م) ، تبرز ناحية الغرب بدعامتين حجريتين طول ضلع كل منهما (٠,٥٠م) ، تشترك مع الجدار الغربى للمدرسة فى حمل ثلاثة عقود مدببة الشكل شمالى وجنوبى وغربى ، اتساع كل منها (٢م) ، وهذه العقود تحمل بدورها قبة المدخل ذات القطاع النصف دائرى .

ولهذه القبة منطقة انتقال مكونة من أربع حطات من المقرنصات (٨٦) ، وقد سقطت التكسيات من الدخل .

ويزين واجهات كتلة المدخل الشمالية والجنوبية والغربية صفيين من المعينات البارزة متأثرة بمثيلاتها التى فى كتلة المدخل الغربى للجامع الكبير ويوجد فى الأركان العلوية لكتلة المدخل شرافات مدرجة .

ويلى كتلة المدخل فتحة باب على الجدار الغربى للمدرسة بارتفاع (١,١٠م) وبتساع (١م) يعلوها عتب خشبى عليه نقوش كتابية فى واجهته وباطنه ، تتضمن النص التأسيسى للمدرسة ، نفذت كتاباته بواسطة الحفر البارز وبخط النسخ ، غطيت بطبقة سميكة من الجص أخفت معالم الحروف تماماً ، وبعد أن قام الباحث بإزالتها اتضح الآتى:

أولاً : واجهة العتب :

يوجد سطران من الكتابة نصها:

١- أمر بعمارة هذه المدرسة المباركة الأمير (٨٧) الكريم (٨٨) العالى أمير اللواء الشريف السلطانى محمد بيك بن إدريس .

٢- الحبشى تقبل الله منه ذلك ، أمر بتاريخ غره محرم الحرام سنة أربعاً عشر بعد الألف . (شكل ٤٨)

ثانياً : باطن العتب :

يوجد ثلاثة أسطر من الكتابة تقطعها دائرة كتبت بداخلها البسمة أما الأسطر الكتابية فنصها كما يلى
١- "... إلا زاد من محياه برفعه وزيادة الأمير الشهير (٨٩) حاوى المعالى ذو (٩٠) العطايا والإجادة حاز خيراً فى فعله..." .

٢- "... ثم أعطاه سوله جاء تاريخها بعد حروف جد أن بهن مواهب و..." .

٣- "سنة ١٠١٤" (لوحة ٨١, ٨٢, ٨٣).

(٨٦) شاع استخدام الحنايا المتداخلة فى العمارة الرسولية التى من أهم أمثلتها فى المدرسة الأشرفية وجامع المظفر وقد وفقوا فى هذا التأليف الذى جعل الحنايا تشبه المقرنصات ، أما المقرنص فقد قل وجوده نتيجة لاستخدامهم الألوان المائية فى رسم مقرنص وهمى .

. Noha sadek op. cit . ٩٤٢-٥٢٠ .

(٨٧) الأمير ، فى اللغة ذو الأمر والتسلط ، هو لقب من ألقاب الوظائف التى استعملت كذلك كألقاب فخرية د. حسن الباشا ، المرجع السابق ، ص ١٧٩ .

(٨٨) الكريم : هو الخالص من اللؤم ، وكان يطلق كلقب فخرى على العسكريين والمدنيين على السواء ، المرجع نفسه ، ٤٣٧ .

(٨٩) الشهير : من ألقاب ملوك المغرب فى عصر المماليك ، ومعناه المشهور الظاهر ، والمراد من اشتهر علو قدره ورفعته ، المرجع نفسه ، ص ٣٦٤ .

(٩٠) ذو : بمعنى صاحب أو مالك ، وقد استعمل فى تكوين كثير من الألقاب مثل ذو العطاء د. حسن الباشا ، المرجع نفسه ، ص ٢٩٣ .



ويتضح من النصين السابقين مدى المكانة التي كان يتبوها صاحب المنشأة لدى الدولة العثمانية فقد حاز على لقب "بيك" و"أمير اللوا السلطاني" بالإضافة الى الألقاب الأخرى التي تصفه بالشهرة والكرم والشجاعة .

الواجهة الشمالية :

تطل على المقبرة الجنوبية لمدينة ذي السفال ، وهي واجهة بسيطة خالية من أية عناصر معمارية أو زخرفية .

الواجهة الجنوبية : (لوحة ٧٩، ٨٠)

قسمت هذه الواجهة الى قسمين شرقي وغربي بواسطة السور الغربي لمدرسة عماد الدين ، يطل على الممر الذي يفصل المدرسة عن مدرسة عماد الدين ، وأهم ما يميز هذا القسم وجود فتحة باب محورية على المحراب ، بارتفاع (١,٤٠ م) وعرض (١ م) ، أما القسم الغربي من هذه الواجهة فيطل على الشارع ، ويتوسطه نافذه بارتفاع (١ م) واتساع (٠,٨٠ م) .

الوصف من الداخل :

عبارة عن مساحة مستطيلة الشكل تمتد من الشمال الى الجنوب بطول (٩,١٠ م) ومن الشرق الى الغرب بعرض (٥,١٧ م) قسمت الى ثلاثة صفوف من الأقباب موازية لجدار القبلة ، بكل صف قبتان، لها مناطق انتقال مقرنصة ، مكونة من ثلاثة صفوف ، وترتكز هذه الأقباب على ثلاث بوائك من العقود المدببة الموازية لجدار القبلة ، تقطعها بوائك أخرى عمودية على جدار القبلة ، وترتكز هذه العقود على دعامتين حجريتين طول ضلع كل منهما (٠,٧٠ م) .

أما بخصوص المحراب ، فنجد أنه لا يتوسط جدار القبلة ، وهو عبارة عن حنية ارتفاعها (١,٦٠ م) واتساعها (٠,٩٠ م) يتوجها عقد مدبب ذو مركزين .

ويخلو هذا المبنى من الداخل من أية عناصر زخرفية أو كتابية ، فقد كسيت جدرانه بمادة الجص، الذي بدأ يتساقط من بعض الأماكن .

وجدير بالذكر أن هناك فتحة باب في الجدار الشرقي ، تفتح على القبة الضريحية، يعلوها عتب به نص تأسيسي بخط النسخ (٩١) ، اتضح بعد قراءته أنه يخص القبة الضريحية وأنه كان المدخل الرئيسي لها قبل إضافة مدرسة الزيادة في هذا المكان الذي أدى الى وقوع المدخل داخل المدرسة.

(٩١) أنظر نص هذه الكتابة في الباب الثالث القباب الضريحية .



الباب الثالث: القباب الضريحية

الفصل الاول

القباب الضريحية الملحقة بمنشآت دينية

الفصل الثاني

القباب الضريحية المستقلة





الفصل الاول

القباب الضريحية الملحقة بمنشآت دينية





إن ظاهرة إلحاق القباب الضريحية، أو الأضرحة عموماً بالمنشآت الدينية قد عرفت منذ أواخر القرن الأول الهجري، وذلك عندما ألحق قبر الرسول صلى الله عليه وسلم بمسجده في المدينة في خلافة الوليد بن عبد الملك، وزاد الاهتمام بها في النصف الثاني من القرن ٥هـ/١١م وانتشرت خلال القرن ٦هـ/١٢م في مصر والشام (١).

على أن أقدم مثل في اليمن لهذه الظاهرة يعود إلى العصر الصليحي، ويتمثل ذلك في حجرة دفن السيدة بنت أحمد الموجود في الركن الشمالي الشرقي من بيت الصلاة بمسجدها بمدينة جبلة الذي يعود تاريخ انشائه إلى عام ٤٦٠-٤٦١هـ/١٠٦٨-١٠٦٩م (٢).

وانتشرت هذه الظاهرة في اليمن بشكل كبير بدءاً من القرن (٧هـ/١٣م) والحق أن سبب ظهور وانتشار ظاهرة استقطاع جزء من مساحة المنشأة لكي يضمن عدم فصلها عن حدود المنشأة (٣)، وأمثله كثيرة في اليمن نذكر منها على سبيل المثال قبة الإمام المنصور بالله عبد الله بن حمزه (٤٦٤هـ/١٢١٧م) وقبة ولده عز الدين (٦٢٣هـ/١٢٢٦م) الملحقتان بجامع ظفار نيبين (٤)، وقبة الإمام يحيى بن حمزه (٧٤٩هـ/١٣٤٨م) الملحقة بمسجد الحمزي بمدينة نمار (٥)، وقبة الإمام صلاح الدين محمد بن الإمام المهدي (٧٩٣هـ/١٣٩٠م) الملحقة بمسجد صلاح الدين بمدينة صنعاء (٦)، وقبة محمد بن يوسف بن صلاح بن المرتضى (٨٩٣هـ/١٤٨٧م) الملحقة بمسجد سعيد بمدينة ثلا (٧)، وقبة صلاح بن شمس الدين (٩٠١هـ/١٥٣٦م) الملحقة بمسجده بمدينة ثلا، وقبة قاسم بن محمد بن منصور (٩٠٤هـ/١٤٩٨م) الملحقة بمسجد القاسمي بمدينة صنعاء (٨)، وقبة الإمام المتوكل على الله شرف الدين (٩٣٠هـ/١٥٢٣م) الملحقة بفناء مسجد وقبة صلاح بمدينة ثلا (٩)، وقبة إبراهيم بن الإمام المتوكل على الله شرف الدين (٩٣٣هـ/١٥٢٦م) الملحقة بمسجد المدرسة بمدينة صنعاء (١٠)، وقبة محمد بن الحسن بالإمام القاسم (١٠٨٩هـ/١٦٦٨م) الملحقة بالجامع الكبير بمدينة الروضة (١١)، وقبة الإمام المتوكل على الله اسماعيل (١٠٨٧هـ/١٦٧٦م) الملحقة

(١) تعددت الآراء حول هذه الظاهرة فهناك رأى يذكر أنها بدأت في العصر الأيوبي وأن أول أمثلتها القبة الضريحية الملحقة بمدرسة الصالح نجم الدين أيوب، ورأى آخر يذكر أنها بدأت أولاً في سوريا عندما أسس نور الدين محمود في دمشق مدرسته ٥٦٧هـ/١١٧٢م وألحق بها قبة ضريحه لنفسه، ورأى ثالث يذكر أنها بدأت بإلحاق قبر الرسول بمسجده، وزاد الاهتمام بها في النصف الثاني من القرن ٥هـ/١١م ويتمثل ذلك في بناء شرف الملك محمد بن منصور الخوارزمي قبة على قبر الإمام أبي حنيفة ملحقة بمدرسة كبيرة للحنفية سنة ٤٥٩هـ/١٠٦٦م، ثم انتشرت هذه الظاهرة خلال القرن ٦هـ/١٢م في مصر والشام، وأصبحت في القرون التالية سنة واجبة الاتباع بحيث لا تخلو منشأة من وجود مدفن ذي قبة ملحقة بها إلا فيما ندر. د. محمد الحداد، المرجع السابق، ص ٤٩-٥١.

(٢) هو عبارة عن بناء مربع يقع في الزاوية الشمالية من بيت الصلاة طول ضلعه (٣.٦٠م) د. مصطفى شبيحه، المدخل، ص ٦٠، ٦١، بريارة فنستر، المرجع السابق، ص ٥٤.

(٣) د. محمد الكحلوي، تأثير اتجاه القبلة وخط تنظيم الطريق على مخططات العمارات الدينية المملوكية بمدينة القاهرة، مجلة كلية الآثار، العدد السابق، ١٩٩٦م، ص ٩٨.

(٤) تقرير البعثة الفرنسية "خمسة أعوام من البحث في اليمن" الإكليل، العدد الأول ١٤٠٦هـ/١٩٨٥م، ص ١٤٩، ١٥٠.

(٥) د. ربيع خليفة، الفنون الزخرفية اليمنية، ص ١١٢.

(٦) ودفن معه في نفس القبة ابنه الإمام المنصور على بن محمد (ت ٨٤٠هـ) وحفيده الإمام الناصر محمد بن المنصور وزوجته فاطمة بنت الأمير الأسد بن إبراهيم الكردي، ودفن معه أيضاً الإمام الناصر محمد بن الناصر (ت ٨٦٧هـ). الحجري، مساجد صنعاء، ص ٦١.

(٧) عبد الرحمن جار الله، المرجع السابق، ص ٩٢.

(٨) الحجري، المصدر السابق، ص ٩٦.

(٩) عبد الرحمن جار الله، المرجع السابق، ص ٢٠٨.

(١٠) الحجري، المصدر السابق، ص ٩٢.

(١١) د. ربيع خليفة، الفنون الزخرفية، ص ١١٧، ١١٨.



بمسجده بجبل ضوران انس (١٢) ، والقبتان الضريحتان الملحقتان بالمدرسة البكيرية بمدينة صنعاء (١٣) ، ومن أقدم أمثلتها في مصر القبة الضريحية التي أنشأتها شجرة الدر لزوجها السلطان الصالح نجم الدين أيوب بعد وفاته عام (١٢٥٠م/٦٤٨هـ) وأمرت شجرة الدر أن تلحق القبة بالمدرسة التي شيدها الصالح نجم الدين عام ٦٤١هـ/١٢٤٣م بشارع المعز (١٤) .
وظهر لدينا نوعان من اللاحق هما :

النوع الأول:

قبة ضريحية الحق بها مجموعة منشآت دينية في تواريخ لاحقه :

ويتمثل ذلك في قبة يحيى بن أبى الخير العمرانى ، وهى بذلك تعتبر المثل الوحيد بالمدينة .

قبة الشيخ يحيى بن أبى الخير العمرانى :

تقع جنوب مدينة ذى السفال ضمن المجموعة المعمارية المعروفة باسم زعماد الدينس وبالتحديد فى الجزء الشمالى من فناء مدرسة الظاهر يحيى ، يحدها من الشمال المقبرة ومن الجنوب بيت الصلاة ، ومن الشرق المدخل الرئيسى للمدرسة ، ومن الغرب مدرسة الزيادة الملتصقة بها . (شكل ٤٥) أثر الضريح على أزدهار المنطقه من الناحية العمرانية بشكل عام، والعمارة الدينية بشكل خاص، بحيث أصبح هو المحور الذى تلتف حوله وتلحق به المنشآت الدينية خلال عصورها الإسلامية المتعاقبة، بحيث صار عاملاً أساسياً فى أزدهار الحياتين الدينيه والعلميه، فهو مكان حرص الكثير على البناء بجواره لادراكهم مدى تأثير شهرة الشيخ الروحية على الناس وكثرة مريديه، الذى ترتب عليه شهرة المنشآت التى تبنى حوله وأبجواره وأستمرار بقاءها والحفاظ عليها.

المنشئ :

فى ضوء عدم وجود أية نصوص تأسيسه تعود الى عصر الانشاء الأول، وعدم العثور على أية اشارات تاريخية تحدد لنا تاريخ البناء، يمكن ارجاع انشاء الضريح الى تاريخ وفاة الشيخ يحيى بن أبى الخير العمرانى سنة (٥٥٨هـ/١١٦٣م)، حيث ورد فى المصادر التاريخية انه توفى فى ذى السفال ودفن فى أرض يملكها ونصه "توفى سنة ٥٥٨هـ وقبر بجرب له بالقرب من أرضه، وقبره من القبور المعدوده للزياره" (١٥) .

وقد شهد هذا الضريح عدة تجديدات خلال عصوره الإسلامية المتعاقبة منذ ما قبل العصر الايوبى (٦٢٦.٥٦٩هـ/١١٧٣.١٢٢٩م) وحتى نهاية العصر العثماني الأول وخاصة فى العصر الرسولى (٦٢٦.٨٥٨هـ/١٢٢٩.١٤٥٤م) حيث يتضح من الوثيقة الغسانية انه كان معلماً بارزاً من معالم المنطقه حرص الكثير على البناء بجانبه، فقد حددت وثيقه الوقف الخاصه بالمدرسة

(١٢) د. ربيع خليفه المرجع نفسه ، ص ١١٠ .

(١٣) الحجرى ، المصدر نفسه ، ص ١٧ ، د. محمد سيف النصر ، المدارس اليمنية ، ص ١١٦ .

تقع القبتان الضريحتان خارج الجدار الغربى للفناء ، أحدهما تقع فى الجهة الشمالية الغربية والأخرى تقع فى الجهة الجنوبية الغربية ، ويبدو واضحاً أنهما أضيفتا فى فترة لاحقة وخاصة فى فترة الوجود العثمانى الثانى (١٨٧٢-١٩١١م) إذ أن طرازهما المعماري الزخرفى ذو طابع مختلف عن البكيرية د. ربيع خليفه مساجد مدينة صنعاء فى فترة الوجود العثمانى الأول ١٥٣٨م - ٥٣٦١م ، مكتبة نهضة الشرق ، ١٩٨٧م ، ص ٦٥ .

(١٤) د. محمد الكحلوى ، أثر مراعاة اتجاه القبلة وخط تنظيم الطريق ، ص ٩٨ .

(١٥) الجندى، السلوك، ج١، ص ٣٤٠، الخزرجى، العقد الفاخر الحسن، مخطوط، ص ١٨٢-١٨٦ .



الياقوتية موقع المدرسة بجواره بما نصه وأمرت بإنشاء المدرسة المباركة التأسيس المعموره بذكر الله والصلوة والتقوى بقرية ذى السفال المحروسه جوار ضريح الشيخ أبى زكريا يحيى بن أبى الخير العمرانى .س(١٦) هذا من ناحية ومن ناحية اخرى قام الملك الظاهر يحيى بن رسول يانشاء مدرسته ملاصقه للضريح ذاته مما يدل على ان الرسولين قد أولو عمارته عناية ورعايه فائقة بحيث دارت منشأتهم فى فلكه.

كما شهد الضريح عمارة كبيرة خلال عصر الدولة الطاهرية(٨٥٨ - ٩٢٣هـ / ١٤٥٤ - ١٥١٧م) على يد آل الحبيشى وبالتحديد فيسنة(٨٧٧هـ / ١٤٧٢م) على يد أديس الحبيشى، وهذه الزيادة التى تمثل عمارة الضريح الحالى والتى سوف أتناولها بالوصف والتحليل.

ومما يدل أيضا على حرص آل الحبيشى على البناء بجوار الضريح شأنهم فى ذلك شأن الرسولين، قام محمد بن أديس الحبيشى بعمارة مدرسته المعروفه بمدرسة الزيادة التى تقدم ذكرها سنة(١٠١٤هـ / ١٦٠٥م) ملاصقه له من الناحية الغربية.

هذا ويعد تجديد عام(١١٩٣هـ / ١٧٧٩م) فى العصر العثمانى اخر التجديدات المؤرخه التى طرأت على الضريح، وأقتصرت على تجديد الباب الجنوبي للضريح.

حالة الأثر :

تعرضت القبة للإهمال الشديد ، الذى أدى إلى سقوط القبة ، وكذلك انهيار الجدار الشرقى لمربع القبة بأكمله ، كما سقط النصف العلوى من الجدار الشمالى وبالتحديد من فوق حنيه المحراب من ارتفاع (٢م)، أما الجدار الجنوبي فقد إنهار الجزء الشرقى منه . وبالرغم من ذلك لازال الجزء الغربى قائماً بأكمله، ولكنه معرض للإنهيار فى أية لحظة (لوحة ٩٣)، لذلك فإن الأثر بحاجة إلى إعادة بناء خاصة وان بقايا الأجزاء المنهارة لازالت موجودة بجانب القبة من الجهة الشرقية بما تشمله من الأحجار والآجر، بالإضافة إلى أن لدينا تفصيلات دقيقة لأسلوب البناء واضحة على الجدران الباقية ، خاصة بعد سقوط التغطية الجصية الداخلية التى أظهرت كيفية بناء العقود ومناطق الانتقال واستخدام الروابط الخشبية .

مادة البناء :

استخدم المعمار فى بناء القبة مادة الأحجار والطوب المحروق (الآجر) والبراطيم الخشبية والمونه والجص ، وسوف نلقى الضوء على هذه المواد بشئ من التفصيل اتاحة لنا ظهور الأجزاء الداخلية للمداميك وواجهات الجدران الداخلية للقبة بما فيها من تداخل لمواد البناء المختلفة . (شكل ٥٨) (لوحة ٩٧، ٩٨).

١- الأحجار :

استخدمت الأحجار(١٧) فى عمل اساسات جدران القبة ، وذلك بعمل أخدود فى الأرض ثم رصت أحجار الدبش المقلب (الجعم) وهى أحجار غير منتظمة الأوجه وبإبعاد متفاوتة ، ومنها أشكال شبه

(١٦) أنظر نص الوثيقة د.امال المصرى، المرجع السابق، ص ٤٤٣.

(١٧) تتشكل بنية الأرض فى اليمن، أكبر مساحة جبلية ، على هيئة سلاسل ومرتفعات جبلية ، متباينة التضاريس وقد استخدم الإنسان اليمنى الأحجار فى جميع مبانيه المختلفة ، واصبح تشكيل الحجر من الأمور المألوفة التى قهر بها طبيعة الحياة الجبلية . لذلك جاءت أغلب مخططات الحضارية على مر العصور مبنية بالأحجار المختلفة الأنواع والألوان . سلطان سلام ، الحرف التقليدية فى العمارة اليمنية ، رسالة ماجستير ، مخطوط ، جامعة حلوان ، كلية الفنون الجميلة (عمارة داخلية) ١٩٨٩م ، ص ١١٣ .



دائرية وبيضاوية شديدة الصلابة (١٨) .

وفوق تلك الطبقة تم البناء بالصخور البازلتية الصلبة ، وهي صخور مدمجة وثقيلة ذات لون مائل إلى الرمادي تسمى محلياً (حجر سوداء) (١٩) وكل ذلك يشكل الأساس المتين لجدران القبة . كما استخدمت الصخور النارية ذات اللون الرمادي في بناء جدران مربع القبة ، وهي صخور تتميز بالصلابة .

٢- الطوب المحروق (الأجر) :

استخدم الطوب المحروق (٢٠) في بناء العقود ومناطق الانتقال والنوافذ ، وذلك لخفه وزنها ومتانتها في نفس الوقت ، وأيضاً لسهولة استخدامها في عمل العقود والحنايا الركنية بدقة أكبر من أيه مادة أخرى (لوحة ٩٧، ٩٨).

٣- الروابط الخشبية :

تتجلى مهارة المعمار في استخدام الروابط الخشبية إلى جانب العقود والفتحات في تخفيف إجمال الحوائط وتوزيعها على المستويات الأفقية بشكل متساوي . إلى جانب ما تمثله هذه الروابط من أهمية بوجودها في هيكل المبنى ، فهي تعمل على ترابط أجزائه وارتكازه على أرضية التأسيس (٢١) . لذلك نجد المعمار قد أكثر منها في جدران مربع القبة، فنجدها أسفل وأعلى العقود والفتحات والكتيبات ومناطق الانتقال والمداخل حيث تتخذ وضعاً أفقياً في المداميك ، وتبدو ظاهرة على الوجه الداخلي للجدران (لوحة ٩٤، ٩٧، ٩٨).

٤ - المونة :

استخدم الطين (٢٢) كمادة لاصقة في بناء الحوائط الحجرية والآجرية ، كما استخدم القضاض في تغطية القبة من الخارج وتكحيل المناطق الفاصلة بين الأحجار ، واستخدام الجص في بناء العقود الآجرية والتكسيات الداخلية .

الوصف المعماري : (شكل ٤٥)

من حيث تخطيط مربع القبة فهي ذات شكل مربع تشبه قبة عمر بن علقمه . ولكنها تختلف عنها في عدم وجود الفناء الذي يتقدمها .

أما من حيث المساحة فهي مربعة الشكل طول ضلعها (٦٠، ١٠م) ، لها واجهة وحيدة تطل على

(١٨) سلطان سلام ، المرجع السابق ، ص ١١٧ .

(١٩) تغطي هذه النوعية من الأحجار أكثر من (المساحة الصخرية في اليمن. سلطان سلام ، المرجع السابق، ص ١١٣ .

(٢٠) تميزت صناعة الأجر في اليمن بالتفرد بأساليب التقنيه المحلية . وقد أخذت وضعاً متميزاً كماده بنائية لدى اليمنيين ، وتتكون من التراب الطيني كمادة أساسية ، بالإضافة إلى السماد البلدي . وصناعتها تمر بعده مراحل تبدأ بخلط التراب بالماء السماد داخل أحواض مربعة (عمقها من مستوى الأرض ٤٠سم عمق ١٥٠سم طول ١٥٠سم عرض) بنسب مقدرة وتقلب بالأيدي والجاروف ، بحيث يكون الخليط نقياً من الشوائب ، ويترك لمدة تصل إلى ثلاثة أيام للتخمير ، ثم تعاد عملية التقليب والدلك بالأرجل ، ثم ينقل الخليط إلى موقع التشكيل بالقوالب وبعد صبها في القوالب تترك حتى تتماسك ، ثم تنزع القوالب وتترك حتى تجف بالقدر الذي يسمح بنقلها إلى المحراق وبعد وضع أخشاب الحرق أسفل المحراق يتم رصف قوالب الطوب فيه ، بحيث تترك فواصل تسمح بمرور الهواء الساخن من خلال كل قالب ، وبعد الإشعال يتم غلق جميع فتحات المحراق ، وبعد الانتهاء من عملية الحرق تترك حتى تبرد استعداداً لإخراجها جاهزة للبناء . سلطان سلام ، المرجع السابق ، ص ٩٥، ٩٦ .

(٢١) سلطان سلام ، المرجع السابق ، ص ١٤٨ ، ٢٣١ ، ٢٣٢ .

(٢٢) ان مادة الطين هي المادة الأولى والإقدم استخداماً ، وذات قابلية عالية في عملية التشكيل ، وتتماسك جيداً ، مع مقاومة مناسبة في المباني ، ومتوفرة من مصادر طبيعية . سلطان سلام ، المرجع نفسه ، ص ١٥٣ .



الخارج هي الواجهة الشمالية ، التي يتوسطها كتلة المحراب المدفونة تماماً تحت انقراض جدار مربع القبة والطاقية ، إذ لم يتبق من جدار مربع القبة الشمالى سوى جدار بارتفاع (٢م) يظهر من الداخل نتيجة لانخفاض مستوى أرضية القبة عن مستوى الشارع . (لوحة ٩٦)

أما الواجهة الجنوبية فتطل على الفناء الذى يتقدم بيت الصلاة بمدرسة الظاهر ، ويفتح فى منتصفها باب محورى على المحراب ، وهو بارتفاع (١,٥٩م) وبتساع (٠,٩٦م) به باب خشبى ذو دلفتين سجل من أعلاه نص بالخط النسخى البارز فى ثلاثه أسطر تذكر تاريخ الترميم الذى أجرى على القبة ونصه :

١- بسم الله الرحمن الرحيم وبه نتقى انا فتحنا لك فتحاً مبيناً ليغفر لك الله ما تقدم .

٢- من ذنبك وما تأخر الا أن أولياء الله لا خوف عليهم ولا هم يحزنون .

٣- تم الوم (٢٣) . سنة ١١٩٣ بتاريخه . (١٧٧٩م)

يعلو هذا النص زخرفة مسننه وأسفلها تفصصيات غائره ، وعلى العتب الذى يعلو المدخل يوجد نص آخر يبدو من خلال أسلوب تنفيذ الكتابة أنه لايمت لهذا التجديد بأيه صلة ، ومن المرجح أنه يعود إلى عصر الإنشاء ، ويحتوى هذا النص على سطر واحد بخط الثلث البارز على أرضية نباتية ، ولكنه أصبح غير واضح تقرأ حروفه بصعوبة نتيجة لتعرضه للعوامل المناخية المختلفة فهو مكشوف لا يغطيه شئ ونصه: " ربنا تقبل منا إنك السميع العليم " . (لوحة ٩٥)

أما الواجهة الغربية فهي ملتصقة بمدرسة الزيادة تماماً ولا يظهر منها سوى نواصى منطقة الانتقال المشطوفة بشطفة واحدة (٢٤) بحيث تحول مربع القبة إلى الشكل المثمن .

ويتوسط هذه الواجهة المدخل الغربى الذى يفتح على مدرسة الزيادة ، كان يعتبر قبل إنشاء هذه المدرسة المدخل الذى يفتح على الشارع ، وهو بارتفاع (١,٦٠م) وبتساع (١م) عليه عتب خشبى به نص تأسيسى مكون من سطرين نفذ بخط الثلث بأسلوب الحفر البارز تتخلله بعض الزخرفة النباتية قوامها أفرع نباتية وأوراق ثلاثية الفصوص نفذت بشكل غير متقن .

ويتميز هذا النص بوجود دائرتين قسمت السطر الثانى إلى قسمين بحيث حصرت الأولى بداخلها عبارة "أمر بالعمارة السعيدة" ، بينما حصرت الدائرة الثانية عبارة "اللوا الشريف إدريس الحبيشي" ونصه كاملاً كما يلى :

١- بسم الله الرحمن الرحيم .

٢- أمر بالعمارة السعيدة اللوا الشريف (٢٥) إدريس الحبيشي تاريخ سنة ٩٧٧ هـ . (لوحة ١٠٠) الوصف من الداخل :

مساحة القبة مربعة الشكل طول ضلعها (٨,٦٠م) ، يتوسط جدار القبلة حنيه المحراب ، اتساعها (١,٥٠م) وأما ارتفاعها فلم يعد ظاهراً منه سوى (١م) والباقى دفن تحت انقراض القبة ، وعمق الحنية (٠,٩٠م) يتوجها عقد نصف دائرى . (لوحة ٩٦)

(٢٣) الوم : تجميل الشئ وتحسينه ، أى تجديده ، الرازى ، مختار الصحاح ، ص ٧٢٢ ، المعجم الوجيز ، مجمع اللغة العربية ، طبعة ١٤١٩ هـ - ١٩٩٨ م ، ص ٦٦٩ .

(٢٤) ظهر أسلوب شطف نواصى منطقة الانتقال من الخارج فى العصر الفاطمى والأيوبرى إذ كانت عبارة عن نواصى مدرجة بدرجة واحدة ، ويتضح ذلك فى جميع القباب الفاطمية والإيوبية . د/ محمد حمزه الحداد ، القباب ، ص ١٢٤ .

(٢٥) اللوا الشريف . لقب مركب ، وقد اصطلح فى عصر المماليك أن يرد لقب الشريف فى سلسلة الألقاب المفتحة "بالمقام" و"المقر" و"الجناب" . وكان لقب الشريف يستعمل كصفة تشير إلى القداسة أو الملكية فى عصر المماليك . د. حسن الباشا ، الألقاب ، ص ٣٥٨ ، ٣٥٩ .



وعلى يسار المحراب توجد كتبيه بارتفاع (٠,٨٠م) وعرض (٠,٤٠م) ويرجع الباحث وجود كتبيه أخرى على يمين المحراب فى الجزء الذى إنهار من هذا الجدار ، ومرجع ذلك حرص المعمار المسلم دائماً على الحفاظ على التوازن فى مبانىة . حتى أننا نجد نفس الكتبيات على الجدار الجنوبي ، ونتيجة لإنهيار أجزاء كبيرة من هذا الجدار والجدار الجنوبي ، وكذلك الجدار الشرقى كاملاً ، فسوف يعتمد الباحث على وصف الجدار الغربى الذى لا يزال كاملاً ، والذى تفاصيله وعناصره تنطبق على بقية الجدران على أن أهمها مناطق الانتقال المركبة التى تتكون من ثلاثة مستويات فوق بعضها تبدأ من الجزء السفلى للجدران وبالتحديد من مستوى الكتبيات . (شكل ٥٨)

المستوى السفلى :

تبدأ منطقة الانتقال بدخلتين متجاورتين جعلهما المعمار على هيئة كتبيات ليحقق من خلالهما الوظيفة والمنفعة . بحيث جعل كل دخله على جدار يفصل بينهما ركن المبنى ، ويعلو هاتين الحنيتين جنيه ركنيه صغيرة .

المستوى الأوسط :

وبه حنيه ركنيه كبيرة ذات قطاع مدبب ، وتستند على الحنيه الركنية الصغيرة والدخلتين (لوحة ٩٨,٩٩) .

المستوى العلوى :

ويتكون من نافذة صغيرة معقودة بعقد مدبب تقع فى ركن المبنى تكتنفها حنيتان صغيرتان . ومناطق الانتقال بهذا التكوين تعتبر من المناطق المتطورة التى ظهرت فى اليمن فى هذه الفترة . والحق أن ظهورها كان فى الوقت الذى كانت مناطق الانتقال فى العمارة المملوكية بمصر قد شهدت تطوراً كبيراً إذ نجد الحنايا المقرنصة التى تبدأ من ثلاث حطات وتصل حتى ثلاثة عشر حطة . ويوجد على الجدار الغربى أيضاً عقد مفصص مبنى بالطوب المحروق به سبع تفصيلات نصف دائرية ، يتوسط باطنه نافذة صغيرة يتوجها عقد نصف دائرى ويعلو هذا العقد نافذة أخرى صغيرة مسدود حالياً ، ونجد عقداً مماثلاً له لازال موجوداً على بقايا الجدار الجنوبي ، الذى يؤكد وجوده على جميع جدران مربع القبة (لوحة ٩٤,٩٨) (شكل ٥٨) .

ونجد لهذا النوع من العقود أمثلة فى مناطق أخرى من اليمن مثل العقد الذى فى مدخل المدرسة النظارية بمدينة إب (٢٦) ، عقد محراب بيت الصلاة الشرقى بمسجد المدرسة بمدينة صنعاء . يتوسط أرضيه مربع القبة قبر الشيخ يحيى بن أبى الخير العمرانى ، وهو عبارة عن بناء حجرى مكس بمادة القضاض ، لم يعد ظاهراً منه سوى (٠,٥٠م) نتيجة للردم الناتج عن إنهيار القبة . ومن المرجح أن القبر كان يعلوه تركيبه خشبية تليق بمكانة هذا الشيخ ، ويؤكد ذلك شهود العيان من المسنين من أهل المدينة ، ولكن يبدو أنه بعد سقوط القبة تناثرت أجزاءه وسرقت . وقد دفن إلى جوار الشيخ يحيى الشيخ جمال الدين محمد بن عبد الله بن محمد البريهى (٢٧) المتوفى سنة ٨٣٩هـ / ١٤٣٥م .

(٢٦) تقع جنوب حصن حب فى الجزء المعروف بالمشنه بمدينة إب . أنشأها عمر بن عبد الرحمن النظارى فى شهر محرم سنة ٩٤٢هـ وقد ورد ذلك فى النص التأسيسى الذى على عتب مدخل بيت الصلاة الذى نصه "بسم الله الرحمن الرحيم أمر بعمارة هذه المدرسة المباركة مولانا الملك المقام العالى شجاع الدين الأكرمين الوثائق بالملك الهارى عمر بن عبد الرحمن النظارى ، وكان ذلك بتاريخ شهر محرم سنة ٩٤٢هـ - الأكوغ ، المدارس ، ص ٣٥١ .

(٢٧) وهو فقيه عالم توفى من الطاعون سنة ٨٣٩هـ ، الأكوغ هجر العلم ومعاقلة فى اليمن ج٢ ، ص ٧٧٧ البريهى ، طبقات صلحاء اليمن ، تحقيق عبد الله الحبشى ، مركز الدراسات والبحوث اليمنى صنعاء ، ص ١٤٢ .



النوع الثاني :

قباب ضريحية ملحقة بمنشآت دينية :

ومن أمثلة هذا النوع من الإلحاق قبة محمد بن المهدي بن الهادي النوعه الملحقة بمسجده بمدينة ذى السفال ، وهناك أمثلة أخرى فى اليمن مثل قبة الإمام المنصور بالله الحسين بن الإمام المتوكل (١١٦١هـ/١٧٤٨م) الملحقة ببيت الصلاة بمسجد الأبهى بصنعاء . وقبة أحمد بن الحسين (ت ٦٥٦هـ/١٢٥٨م) الملحقة بمؤخرة بيت الصلاة بجامع نيبين الكبير (٢٨) ، قبة أبو العباس بن أبى الخل (٦٦٠هـ/١٢٦٢م) الملحقة بمسجده ، بمدينة حيس ، قبة الشيخ أحمد بن عمر بن عبد الصمد بن حسن المعروف بركيز الملحقة بمسجد ركيز بمدينة حيس (٢٩) ، قبة حسين بن أحمد أبو طالب الملحقة بجامع عمران الكبير (٣٠) .

ونجد لذلك أمثلة فى عصرى دولتى المماليك ، إذ استوحى المعمار المملوكى فكره إلحاق القبة الضريحية بحرم المدرسة وفى ذلك تأكيد على حرص المعمار المملوكى على إبراز الغرض الأساسى من انشائها لتكون مزاراً للعامة والخاصة ، ومثال ذلك القبة الضريحية فى زاوية زين الدين يوسف (٦٩٧هـ/١٢٩٨م) التى تشغل حيزاً كبيراً بجوار إيوان القبلة ، والقبة الضريحية فى جامع الأمير شيخو (٧٥٠هـ/١٣٤٩م) ، والقبة الضريحية فى منشأة السلطان برقوق (٧٨٦هـ/١٣٨٤م) التى تتصل بإيوان القبلة (٣١) .

والجدير بالذكر أن هناك شكل آخر لهذا النوع من الإلحاق ، وذلك على هيئة قبر يرتفع ببناء حجرى بمقدار (١م) مغطى بالجص يوضع داخل رواق الصلاة ، ومثال ذلك قبر أحمد بن المهدي بين الهادي النوعه الموجود داخل بيت الصلاة بمسجد القبة بمدينة ذى السفال ، وقبر الإمام محمد بن الهادي بن يحيى بن حمزه الموجود داخل بيت الصلاة بمسجده بمدينة ثلا (٨٤٩هـ/١٤٤٥م) وقبر بن حمدين الموجود فى بيت الصلاة بمسجده بمدينة ثلا (٣٢) .

١ - قبة محمد بن المهدي بن الهادي النوعه :

تقع إلى الغرب من بيت الصلاة بمسجد السيد، وهى ملتصقة به ولا يفصل بينهما سوى جدار ، إذ أنهما يكونان كتلة بنائية واحدة ، مساحتها مستطيلة الشكل تمتد بامتداد بيت الصلاة بطول (٩,٦٠م) ويعرض (٤م) من الشرق إلى الغرب ولهذه الحجرة واجهتان تطلان على الخارج هى الشمالية والغربية ، هما فى الأساس واجهات للمسجد ككل - سبق الإشارة إليها - أما الواجهة الثالثة الجنوبية فهى جزء مكمل لواجهة بيت الصلاة .

مدخل هذه الحجرة من داخل رواق الصلاة ، فى منتصف الجدار الغربى وهو مقابل لمدخل بيت الصلاة الشرقى ، ارتفاعه (١,٦٥م) وعرضه (٠,٩٠م) .

(٢٨) د. ربيع خليفة ، الفنون الزخرفية ، ص ١٠١ .

(٢٩) عبد الله الحداد ، المرجع السابق ، ص ١٢٥ ، ١٥٥ .

(٣٠) د. ربيع خليفة ، الأعمال المعمارية لحسن باشا الوزير ، مجلة كلية الآداب ، جامعة صنعاء ، العدد ١٢ ، ١٩٩١م ، ص ١٩٢ .

(٣١) د. محمد الكحلوى ، أثر مرعاه اتجاه القبلة وخط تنظيم الطريق ، ص ٩٩-١٠١ .

(٣٢) عبد الرحمن جار الله ، المرجع السابق ، ص ١٥٤ ، ١٨٠ .



الوصف من الداخل :

أبعاد هذه الحجرة من الداخل (٦٠، ٨، ٣م) ، سقطت جميع تكسيات جدرانها الجصية ، ويغطيها نوعان من التغطيات هي القبة، والسقف المسطح وذلك نتيجة لطول الحجرة التي لا تسمح بتغطيتها بالكامل بقبة ، لذلك نجد المعمار يقوم بتقسيم الحجرة إلى ثلاثة أقسام متساوية ، غطى القسم الأوسط الذى يعلو التركيبة الخشبية بقبة اقامها على منطقة انتقال ترتكز على عقدين يرتكزان على جدارى الحجرة الشرقى والغربى ، أما القسمان الآخران فقد غطيا بسقف مسطح ، ونجد هذا الاسلوب البنائى فى الحجرة الضريحية التى فى مسجد المدرسة بمدينة صنعاء (٩٢٦هـ / ١٥٢٠م) .

وجدير بالذكر أن القبة قد سقطت ، وقد غطيت الفتحة الناتجة عنها بالواح خشبية ، ولم يتبق منها سوى منطقة انتقالها المكونة من ثلاث صفوف من المقرنصات ، يعلوها صف آخر يدور حول رقبة القبة، وتشابه هذه المقرنصات التى فى الجامع الكبير بذى السفال ، ونجدها فى قبتي الدهليزين الجانبيين بالمدرسة المنصورية بجبن (٣٣) .

ولقد أقبل المعمارىون فى العصرين الرسولى والطاهرى على استخدام هذا النوع من مناطق الانتقال فى عمائرهم الدينية ، وخاصة فى تهامة ، حيث نجد أجمل أمثلتها الموجود فى مسجد البخارى (الحضرمى) بحيس (٣٤) ، المكونة من تسعة صفوف.

أما بخصوص تخطيط الحجرة الضريحية وموقعها فهناك تساؤل يطرح نفسه وهو، لماذا لم يبن المعمار قبة ضريحية منفضله بدلاً من اقتطاع جزء من كتلة بيت الصلاة ؟ وللإجابة على هذا التساؤل يتطلب وضع افتراضات وهى :

الافتراض الأول :

أن المسجد قد خطط على هذا النحو منذ إنشائه على أساس أن يحتوى المسجد على حجرة دفن تعد مسبقاً حتى إذا ما وافت المنية المنشئ يكون مكان دفنه جاهزاً . مثلة كثير من الحكام الذين كانوا يبنون قبابهم الضريحية قبل وفاتهم (٣٥) .

الافتراض الثانى :

قد يكون هذا التقسم حدث وعملية الإنشاء لازالت فى بدايتها والسبب فى ذلك قد يكون أما وفاة المنشئ أو لوكعه صحية شديدة أوحت إلى أقاربه بقرب الوفاة مما أدى إلى تغير التخطيط بهذا الشكل.

الافتراض الثالث :

ان المنشئ توفى بعد اكتمال المسجد ولم يكن لدى اسرته وقت كاف لبناء قبة ضريحية ، فما كان منهم الا ان اقتطعوا الجزء الغربى من بيت الصلاة وتحويله إلى حجرة ضريحية .

(٣٣) المطاع ، المرجع السابق ، ص ٣٤٣ .

(٣٤) ينسب إلى الفقيه اسماعيل الحضرمى المتوفى سنة ٦٧٦هـ ، ويقع فى مدينة حيس . عبد الله الحداد ، المرجع السابق ، ص ٣٠٢ .

(٣٥) ومثال ذلك القباب التى أنشأها على بن محمد الصليحي فى الجنابذ ودفن فى واحدة منها. ابن المجاور، صفة بلاد اليمن وبعض

الحجاز، منشورات المدينة، الطبعة الثانية ١٤٠٧هـ/١٩٨٦م ، ص ٧٥، وكذلك القبة التى أنشأها الإمام يحيى بن شرف الدين فى قضاء

قبة صلاح بمدينة تلا. عبد الرحمن جار الله ، المرجع السابق، ص ٢٤٧



الافتراض الرابع :

أن تكون الحجرة الضريحية قد الحقت بيت الصلاة فى فترة لاحقة على الانشاء . وتم دمجها مع بيت الصلاة فى كتلة بنائية واحدة ، قد يجد المرء فى الافتراض الثالث مبرراً مقنعاً لهذا التقسيم ، ولكن هناك حقيقة معمارية ثابتة تجعل الباحث لا يميل إلى هذا الافتراض . وهى وجود كتلة المحراب تتوسط النصف الشرقى للجدار الشمالى ، وليس الجدار الشمالى بأكمله ، وليس هناك أى أثر معمارى يدل على نقل كتلة المحراب من منتصف الجدار الشمالى إلى مكانه الحالى .

ولو أخذنا بالافتراض الرابع لكانت ظهرت العلامات المعمارية التالية :

- ١- وجود أثر لمنطقة الربط بين واجهتين بيت الصلاة والحجرة الضريحية فى الجدار الشمالى.
 - ٢- ظهور اختلاف بين واجهة بيت الصلاة وواجهة الحجرة الضريحية من حيث أسلوب البناء .
 - ٣- سوف تبرز الحجرة الضريحية عن سور المسجد المغربى ، على اعتبار ان السور على نفس امتداد جدار بيت الصلاة الغربى ، خاصة انه لا يوجد فناء فى الجهة الغربية من المسجد .
- لذلك فإن الباحث يستبعد الافتراض لانه لو تم الامر بهذه الصورة ، لكان الأخرى بالمعمار اقتطاع الركن الشمالى الغربى من بيت الصلاة كحجرة ضريحية كما هو الحال فى الجامع الكبير بمدينة جبله ، أو بناء قبه ضريحية بدلاً من حجرة مستطيلة .

ويميل الباحث إلى الأخذ بالافتراض الأول وذلك للاعتبارات التالية :

- ١- انسجام الجدار الشمالى مع بعضه البعض من حيث أسلوب البناء ونوعية وأحجام المستخدمه .
 - ٢- امتداد السور الغربى على نفس امتداد الجدار الغربى للحجرة الضريحية
 - ٣- ان كتله المحراب اصيله وان موقفها لم يتغير منذ إنشاء المسجد .
- وبناء على ذلك فأن الباحث يرجح ان القبه الضريحية أنشئت مع بيت الصلاة فى وقت واحد لاعادتها كمكان لدفن محمد بن المهدي بن الهادي النوعه.

التركيبة الخشبية :

تقع أسفل القبه فى الحجرة الضريحية ، وهى تركيبه مركبه مكونه من مستويين : (شكل ٦١،٦٠،٥٩)

المستوى الأول :

وهو على شكل صندوق خشبى ، مقاساته (٢م) طول (١،٣٥م) عرض (١م) ارتفاع، وهو كثير الشبه من تركيبه أحمد بن مهدي بن هادي الموجود فى مسجد القبه (٣٦)، ويشبه تركيبه من الإمام المطهر بن شرف الدين بمدرسة والده بمدينة ثلا (٣٧) ، و تركيبه شمس الدين بن شرف الدين

(٣٦) انظر وصف هذه التركيبة ، ص ٥٧-٥٨ .

(٣٧) هو محمد المطهر بن الإمام المتوكل على الله شرف الدين ، كان مولده فى رجب سنة ٩٠٨هـ، ووفاته فى سنة ٩٨٠هـ . وهو من أئمة الزيدية فى اليمن ، وقد ولى أعمال قيادة الجيش وضربت السكه باسمه فى حياة والده. الزركلى ، الإعلام ، ج٧ ، ص ١٤١ . وقد دخل فى نزاع مع والده وأخوته بعد أن أوصى والده بالإمامه لأجوه شمس الدين. يحيى بن الحسين ، غاية الأمانى فى أخبار القطر اليمانى ، تحقيق د. سعيد عبد الفتاح عاشور ، ص ٦٩١ . وقد دفن فى مدينة ثلا فى مدرسة والده. عيسى بن لطف الله ، روح الروح فيما جرى بعد المائة الثامنة من الفتن والفتوح ، مخطوط مصور ، وزارة الإعلام والثقافة ، الجمهورية اليمنية ، ١٤٠١هـ/١٩٨١ ، ص ٦٦، ٦٧ .



بكوكبان (٣٨) وتركيبه داود بن حمدين بمدينة ثلا (ت٧٧٢هـ/ (٣٩) ١٣٧٠م).
وقد استخدم النجار الروابط (المفصلات) الحديدية المثبته بواسطة مسامير مكويجة كما فى تركيبه أحمد بن هادى بن مهدي بمسجد القبة بنى السفال، وتركيبه الإمام عبد الله بن حمزه (ت٦١٤هـ/ ١٢١٧م) بجامع ظفار نى بين ، وتركيبه الإمام أحمد بن الحسين (ت٦٥٦هـ/ ١٢٥٨م) فى جامع ذيبيبن (٤٠).

وقد قسمت واجهات هذا المستوى الطولية والعرضية إلى أربعة أقسام أما بخصوص الواجهات الطولية فقد زخرفت كالآتى :

القسم الأول والثالث :

بهما شريطان من الزخارف الكتابية التى تدور حول واجهاته الأربع، وهى كتابات نسخية منفذة بطريقة الحفر البارز وطلبت أرضيتها باللون الأصفر لابرز الكتابة وتوضيحها، وتتضمن هذه الكتابات آية الكرسي وإسم صاحب التركيبة والقابة ونسبة ، واسم النجار الذى صنع التركيبة ونصها :

الشريط العلوى :

الجانب الشرقى :

«بسم الله الرحمن الرحيم الله لا إله إلا هو الحى القيوم لا تأخذه»

الجانب الجنوبى :

«سنة ولا نوم له ما فى السماوات وما فى الأرض من ذا الذى يشفع عنده إلا بإذنه يعلم ما بين أيديهم وما خلفهم»

الجانب الغربى :

«ولا يحيطون بشيء من علمه إلا بما شاء وسع كرسيه السموات والأرض» .

الجانب الشمالى :

«ولا يؤده حفظهما وهو العلى العظيم(٤١) وصلى الله على سيدنا محمد وعلى اله الطيبين الطاهرين» .

الشريط السفلى :

الجانب الشرقى :

«عمل هذا التابوت سيدى فخر الدين(٤٢)، أحمد على ضريح والده السيد العلامة(٤٣)».

(٣٨) شمس الدين بن الإمام المتوكل على شرف الدين ، أخو المطهر ، جعل والده الولاية له دون ابنه الأكبر المطهر ، وقد أدى هذا إلى خروج المطهر على طاعة أبيه سنة ٩٥٢هـ . يحيى بن الحسين ، المصدر السابق ، ص ٦٩١ .

(٣٩) عبد الرحمن جار الله ، المرجع السابق ، ص ١٨٠ .

(٤٠) د. ربيع خليفه ، الفنون الزخرفية اليمنية ، ص ٩٨ ، ١٠١ .

يقع المسجد والضريح فى شمال ذيبيبن على ربوه عاليه تكتنفها عينان فوارتان .

(٤١) سورة البقره آية ٢٥٥ .

(٤٢) لقب مركب شاع استخدامه فى العصر المملوكى ، وكان يطلق على القضاة والعلماء . د. حسن الباشا ، الألقاب ، ص ٤٢٠ .

(٤٣) من ألقاب أكابر العلماء . القلقشندي ، صبح الأعشى فى صناعة الإنشاء ، وزارة الثقافة والإرشاد القومى ، ج٦ ، ص ٢١ ، وأنظر

د. حسن الباشا ، المرجع السابق ، ص ٤٠٦ .



الجانب الجنوبي :

«العابد الزاهد (٤٤) عز الاسلام محمد بن المهدي بن الهادي (٤٥) بن علي ابن أحمد ابن محمد ابن علي بن سليمان بن عمر بن عامر بن المهدي بن المهدي بن عبد الله بن يحيى بن سليمان بن أحمد» .

الجانب الغربي :

«بن اسحاق بن الإمام (٤٦) يوسف الداعي بن الإمام المنصور بالله يحيى بن الإمام الناصر (٤٧) أحمد» .

الجانب الشمالي :

«بن الإمام الهادي إلى الحق يحيى بن الحسين بن القسم بن ابراهيم بن اسماعيل بن الإمام الحسيني المثني بن الإمام الحسن السبط بن علي بن أبي طالب صلوات الله عليهم أجمعين» .
كما نجد في الجانب الشرقي والغربي شريط كتابي ثالث أسفل التركيبة يتضمن تاريخ عمل التركيبة وإسم النجار على الجانب الشرقي زفي رمضان ١١٢٢ وتمامه في شهر محرم الحرام ١١٢٣» .

وعلى الجانب الغربي :

«عمل الأسطى الحاج جمال الهندي» (شكل ٦٢) .

القسم الثاني :

وهو المحصور بين الشريطين الكتابيين ، وقد قسم إلى أربع مناطق مستطيلة رأسية يتوسطها شبك ذو مصراعين من خشب الخرط (٤٨) .

وقد زخرفت المنطقتان الأولى والأخيرة بزخرفة الحشوات المجمعة على شكل الطبق النجمي (٤٩) المكون من نجمة خماسية الرأس يحيط بها ثمان كندات ، إلى جانب بقية العناصر المكملة للطبق النجمي مثل اللوزة وغيرها .

أما المنطقتان الوسطى والتي يتوسطها شبك ، فقد انتزعت حشواتهما ، وأغلب الظن أنها كانت من خشب الخرط وذلك بناءً على مقارنة هذا القسم بما هو موجود في تركيبه أحمد بن المهدي بن الهادي التي بمسجد القبة ، خاصة وأن النجار الذي صنع التركيبتين واحد هو جمال الهندي .

القسم الرابع السفلي :

قسم إلى أربع مناطق الأولى والأخيرة مستطيلتا الشكل رأسية تركتا بدون حشوات لاستخدامها من قبل زوار القبر لوضع الرياحين وما شابه ذلك على القبر .

(٤٤) من ألقاب الصوفية وأهل الصلاح ، وهو في اللغة خلاف الراغب ، من أعرض عن الدنيا فلم يلتفت إليها ، القلقشندي ، المصدر السابق ، ج٦ ، ص ١٤ .

(٤٥) اسم فاعل من المهدي ، أي أنه يهدي إلى طريق الحق . د. حسن الباشا ، المرجع السابق ، ص ٥٣٦ .

(٤٦) استخدم هذا اللقب كإسم لوظيفة من يلي أمر المسلمين ، ومعناه القدوة . د. حسن الباشا ، الإلقاب ، ص ١٦٦ - ١٦٩ ، الفنون الإسلامية والوظائف على الآثار العربية ، دار النهضة العربية ، ج١ ، ص ٩٣ - ١٠٧ .

(٤٧) استعمل كلقب ، وقد ورد أحياناً بهذه الصيغة «الناصر لديه الله» . د. حسن الباشا ، الألقاب ، ص ٥٢٥ .

(٤٨) خشب الخرط ، قطع صغيرة من الخشب مستطيلة في الغالب تشبك مع بعضها على هيئة أشكال هندسية مخرومة تثبت على الفتحات الخارجية لمنع من الخارج من رؤية تفاصيل ما بالداخل ، ولاتحجب النور أو الهواء . د. أحمد أمين وليلي ابراهيم ، المصطلحات المعمارية في الوثائق المملوكية ، الجامعة الأمريكية ، ص ٤٠ .

(٤٩) هي زخرفة هندسية تعتبر من أهم مميزات الفن الإسلامي ، وقد اصطلح على تسميتها بالإطباق النجمية وقد بدأت بشاثرها في القرن السادس الهجري (١٢م) . د. فريد شافعي العمارة العربية في مصر ، ص ٢١٩ ، د. زكي محمد حسن ، فنون الإسلام ، ص ٢٤٥ .



أما المنطقتان الوسطى فهما مربعتا الشمل زخرفتا بالحشوات المجمعة ، وقوام زخرفتهما شكل معين تتوسطه نجمة رباعية رؤوسها تتوسط أضلاع المعين ، وتمتد الخطوط التي تحدد المعين والنجمة الرباعية بشكل مستقيم فتكون شكلين ثمانيين واحد على يمين المعين وآخر على يساره ويتداخلان معه ، بحيث نجد ركن المعين الأيمن ضمن تكوين الشكل الثماني الأيمن ، وكذلك الركن الأيسر . (شكل ٦٠، ٦١)

وقد كونت هذه الأشكال بواسطة الحشوات المثلثة الشكل تفصل فيما بينها سدايب خشبية عريضة وبارزه ، وقد لونت هذه الحشوات باللونين الأحمر والأصفر لإبراز الأشكال المتداخلة مع بعضها البعض ، فمثلاً لونت النجمة باللون الصفرة بينما لون المعين باللون الأحمر ، وقد بدأت هذه الألوان في الاختفاء ، عدى القليل منها الظاهر على بعض الحشوات ، ولكن يمكن ملاحظة ذلك بوضوح في تركيبه أحمد بن المهدي بن الهادي بمسجد القبة .

أما الواجهتان العريضتان الشرقية والغربية فقد قسمت إلى أربعة أقساما ، اثنان منها يمثلان امتداد الشريطين الكتابيين الأول والثالث السابق ذكرهما .

أما القسم الثاني فقد قسم إلى ثلاث مناطق، الوسطى أوسعهم وشغلت بشباك ذي مصراعين من خشب الخرط ، أما الجانبيتان فمزخرفة بالحشوات المجمعة كالتى فى الجانب الشمالى والجنوبى. أما القسم الرابع فهو عبارة عن منطقة واحدة مستطيلة زخرفت بشكل نجمة رباعية تتوسط معين ، وهى تشبه القسم الرابع فى كل من الجانبين الشمالى والجنوبى والتى وجد مثيل لها فى منبر الجامع الكبير ، وتركيبه أحمد بن المهدي بن الهادي بمسجد القبة بمدينة ذى السفال ، أما الجانب الشرقى فهو يشابه الجانب الغربى السابق ذكره فى تقسيماته وزخارفه .

المستوى الثانى :

وهو على شكل جمالون يمتد بعرض التركيبه ، فوق الجزء الشرقى منها . مقاساته (١,٨٠ م طول × ١,٤٧ م عرض × ٠,٦٨ م ارتفاع) .

ويتميز هذا المستوى عن بقية التركيبات الخشبية المعروفة لدينا بوضعه مستعرضاً . لأن معظم التركيبات التى بها مستوى ثانى وعلى شكل جمالون نجدها تمقد بطول التركيبه مثل تركيبه الإمام المهدي أحمد بن يحيى المرتضى (ت ٨٤٠هـ / ١٤٣٦م) الموجوده فى القبة الضريحية الخاصة به فى حصن الظفير (٥٠) ، وتركيبه الإمام المتوكل على الله يحيى شرف الدين (ت ٩٦٥هـ / ١٥٥٨م) الموجوده فى قبة والده بحصن الظفير (٥١) ، وتركيبه الإمام المتوكل على الله اسماعيل (ت ١٠٨٧هـ / ١٦٧٦م) الموجود بداخل ضريحة بجوار مسجده بجبل ضوران (٥٢) ،

(٥٠) الإمام المهدي لدين الله أحمد بن يحيى المرتضى ، ولد سنة ٧٦٤هـ ، بايعه بالإمامة جماعة من أكابر العلماء فى ذى الحجة سنة ٧٩٣هـ بمسجد جمال الدين بصنعاء ، وقد أسر وسجن فى صنعاء ، سبع سنوات ثم أفرج عنه وتوجه إلى ثلاث سنة (٨٠١هـ) وفى سنة (٨١٦هـ) رحل إلى بلاد حجة وتزوج وعكف على التأليف ، توفى سنة (٨٤٠هـ) . الحبشى ، مصادر تاريخ اليمن ، ص ٥٨٣ .

(٥١) د. ربيع خليفة ، الفنون الإسلامية ، ص ١١٠ .

(٥٢) الإمام المتوكل على الله اسماعيل بن القاسم بن محمد ، ولد سنة (١٠١٠هـ) ، حكم بعد وفاة أخوة الإمام المؤيد وفى عهده شهدت اليمن عهد الرخاء والاستقرار بعد الجلاء التركى من اليمن ، توفى سنة (١٠٧٩هـ) الحبشى ، المرجع السابق ، ص ٦٢٠ .



وتركيبه الإمام يحيى بن حمزه (٧٤٩هـ/١٣٤٨م) الموجوده بقبته بمدينة ذمار (٥٣). ويرى الباحث أن هذا المستوى من التركيبة لم يصنع فى نفس فترة صنع المستوى الأول ويؤكد ذلك الآتى :

١- وجود تاريخ صناعة هذا المستوى فى السطر الأخير من النص الكتابى الموجود فى واجهته الجنوبية محدده بسنه (١١٥٣هـ/١٧٤٠م) وهذا يدل على ان هذا المستوى قد تم صنعه بعد المستوى الأول بحوالى عشرين عاماً .

٢- إن هذا المستوى ليس مثبتاً على المستوى الأول .

وعلى الرغم من أن هذا المستوى صنع فى فترة لاحقة على المستوى الأول ، إلا أن جميع حشواته قد سقطت عدى التى فى الواجهة الجنوبية ، وهى على هيئة مئمن شغل بالزخارف الكتابية المنفذه بخط النسخ البارز ، رتبت فى ستة سطور تفصل فيما بينها خطوط بارزه لم أتمكن من قراءة سوى السطر الأول والأخير .

السطر الأول عبارة عن البسملة (بسم الله الرحمن الرحيم) الرحيمز أما السطر الأخير فيحتوى على تاريخ عمل هذا الجزء من التركيبة لسنة ١١٥٣هـ) ويحيط بهذا الشكل الثمانى شريط من الزخارف النباتية قوامها ورود رباعية البتلات نفذت بشكل قريب من الطبيعة . وعلى جانبي هذا الشكل وبالتحديد عند الزوايا السفلية لمثلث واجهة الجمالون . يوجد شكل ورده سداسيه البتلات ، ويحيط بالجميع زخرفة هندسية على هيئة شرافات مدرجة مقلوبة .

شاهد القبر :

كان شاهد القبر مثبتاً على القبر أسفل التركيبة الخشبية ، ولكنه انتزع من مكانه ، وهو محفوظ حالياً لدى أسرة بنى النوعه .

أما بخصوص حالة الشاهد فقد تعرضت كثير من كلماته للطمس نتيجة لكثرة اللمس . أبعاد الشاهد (٠,٦٠م) ارتفاع ، (٠,٤٤م) عرض ، من حجر الالبستر كتبت كلماته بخط النسخ بطريقة الحفر الغائر ، مكون من سبعة سطور يحيط بها إطار كتابى ، ويعلو الشاهد عبارة التوحيد "لا إله إلا الله" يقابلها عبارة "محمد رسول الله على ولى الله" (٥٤) ثم يأتى بعدها نص الشاهد:

١- بسم الله الرحمن الرحيم هذا ضريح .

٢- السيد (٥٥) الأمد (٥٦) العلامة (٥٧) الأوحد الأكرم الاوفى .

٣- جمال الدين .. السادة محمد بن المهدي .

(٥٣) الإمام المؤيد بالله يحيى بن حمزه بن على ، ولد بصنعاء ، سنة (٦٦٩هـ) ودعاء لنفسه بالإمامه سنة (٧٢٩هـ) من بلاد صعده ، وتوفى سنة (٧٤٩هـ). الخزرجى ، العقود اللؤلؤية ، ج٢ ، ص ١٤٢ ، الحبشى ، المرجع السابق ، ص ٥٦٤ .

(٥٤) عبارة ترد لدى الشيعة الزيدية خاصة فى شواهد قبورهم ، والأمثلة كثيرة على ذلك ، منها شاهد قبر الإمام المظهر من الإمام المتوكل على يحيى شرف الدين المتوفى سنة ٩٨٠هـ ، وشاهد قبر عبد القادر بن محمد الازمارى الهمدانى (ت ٩٢٤هـ) ، وشاهد قبر عبد الهادى بن أحمد بن صلاح الثلاثى (ت ١٠٤٨هـ) ، أنظر عبد الرحمن جار الله ، المرجع السابق ، ص ٣٧٠-٣٧٢ .

(٥٥) السيد فى اللغة المالك والزعيم ، وقد أطلق كلقب عام على الأجلاء من الرجال ، واصطلح إطلاقه على نسل على بن أبى طالب . د. حسن الباشا ، الألقاب ، ص ٣٤٥-٣٤٨ . وقد انتشر هذا اللقب فى بلاد اليمن وارتبط بالسادة فكان يطلق عليهم نالسيد فلانس .

(٥٦) من ألقاب ملوك المغرب ، وربما كتب به للتجار ونحوهم فى ألقاب الصدر الأجل ، وهو أفضل التفضيل من المجد ، وهو الشرف أو الأصالة. القلقشندى ، صبح الأعشى ، ج٦ ، ص ١٠ .

(٥٧) العلامة ، بالتشديد ، من ألقاب أكابر العلماء ، وهو العالم للغاية. القلقشندى ، المصدر السابق ، ج٦ ، ص ٢١ ، د. حسن الباشا ، الألقاب ، ص ٤٠٦ .

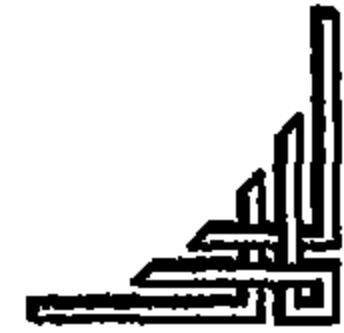


- ٤- بن الهادي (٥٨) بن علي بن محمد علي .
 - ٥- اليوسفي اللقب توفي رحمة الله .
 - ٦- عليه ورضوانه في شهر ببيع الآخر سنة .
 - ٧- تسع مائة و الف سنة .
- الإطار الجانبى زان أصحاب الجنة اليوم فى شغل فاكهون، وهم وأزواجهم فى ظلال على الأرائك متكنون ، ولهم فيها فاكهه ولهم ما يدعون سلام قولاً من رب رحيم (٥٩).

(٥٨) الهادى : اسم فاعل بن الهدى ، أى أنه يهدى إلى طريق الحق ، وكان نعتاً لأحد الخلفاء العباسيين (موسى الهادى) د. حسن الهاشما ، المرجع السابق ، ص ٥٣٦ ، ويعتبر من الألقاب الشائعة فى بلاد اليمنى خاصة فى أسماء الأئمة ، وأول من تلقب به الإمام الهادى إلى الحق يحيى بن الحسين ، المتوفى سنة ٢٨٩هـ ، د. مصطفى شبيحه ، شواهد قبور إسلامية من جباله صعده ، ص ٤١ . (٥٩) سورة يس الآية ٥٥ ، ٥٦ ، ٥٧ .



الفصل الثاني
القباب الضريحية المستقلة





يوجد بمدينة ذى السفال ثلاث قباب مستقلة ، اثنتان منها لازالتا قائمتين وهما قبة عمر بن علقمه ، وقبة محمد بن عمران ، أما القبة الثالثة فهي قبة الشامي (١) ، وهي دارسة ولم يعد باقياً منها شيء ، والحق أن نسبة القباب الضريحية المستقلة عن أية مباني أقل من القباب الضريحية الملحقة بالمساجد أو المدارس في العمارة الإسلامية اليمنية ولكن قياساً بعدد القباب الضريحية الموجودة بمدينة ذى السفال ، نجد هذه المدينة قد تميزت بوجود نسبة قباب ضريحية مستقلة أكثر من القباب الملحقة ، فلدينا ثلاث قباب مستقلة يقابلها قبتان ضريحيتان ملحقتان . وسوف يتناول الباحث هذه القباب بالوصف والتحليل كل على حده .

١- قبة عمر بن علقمه :

تقع في الجزء الجنوبي الغربي من المدينة على قمة تل ترابي يطل على مستشفى المدينة وبالتحديد شمال مقبرة المدينة الجنوبية الغربية .
دفن بها الشيخ عمر بن إسماعيل بن علقمه (٢) وابنه أحمد بن عمر وحفيده محمد بن أحمد بن عمر بن علقمه (٣) .

لما بخصوص تاريخ إنشاء هذه القبة فلم نعثر على أية نصوص تأسيسية في القبة ، أو أية إشارة تاريخية في ثنايا المصادر ، تمدنا بمعلومات تفيدنا بمعرفة تاريخ إنشاء هذه القبة . وكل الذي توفر لدينا اقتصر على ترجمة المتوفى الشيخ عمر بن علقمه الذي تنسب إليه القبة متضمنة تاريخ وفاته ، الذي من خلاله يمكن ترجيح تاريخ القبة كالآتي :

يتم إنشاء القباب الضريحية أحياناً بعد الوفاة في حالة الوفاة الطبيعية مثل قبة أجمد بن علوان ، وفي أحيان قليلة يتم بناءها قبل الوفاة في حالة تعرض المتوفى لمرض اقعه فترة من الزمن ، وعند سوء حالته وتوقع وفاته يتم تحضير مكان الدفن سواء من قبله أو من قبل اقاربه .
وقد يتم بناء القبة الضريحية قبل الوفاة الطبيعية من قبل اصحابها حرصاً منهم على الإشراف على تجهيزها وفق رغباتهم ، ولكي تكون مذكراً لهم بحتمية الوفاة وبالتالي تزيد من زهدهم بالدنيا ، ومثل قبة محمد بن المرتضى بمدينة ذى السفال وبناءً على ذلك فإن الباحث يرجح بناء هذه القبة في نفس العام الذي حصلت فيه الوفاة وهو سنة (٥٥١هـ/١١٥٦م) (٤) .

حالة الأثر :

تعرضت القبة للإهمال الشديد بدرجة لا تتناسب مع مكانة صاحبها العلمية والدينية ، وكان نتيجة ذلك سقوط القبة وكسوتها الجصية الداخلية حتى أصبحت جدرانها عارية خالية من أية

(١) من المرجح أن سبب انهيار قبة الشامي إما نتيجة لكوارث طبيعية أو نتيجة للإهمال وعدم الترميم أو إنها تعرضت للهدم العمد مثلها مثل الكثير من القباب التي هدمت في القرن الثالث عشر الهجري . على يد الوهابيين وبناءً على أمر الإمام المتوكل على الله أحمد بن المنصور تلبية لطلب أحد أمراء الوهابيين محمد بن يوسف القرمانى . أنظر حوليات يمانية من سنة ١٢٢٤-١٣١٦هـ ، تحقيق عبد الله الحبشى ، منشورات وزارة الإعلام الجمهورية اليمنية ، ١٩٨٠م ، ص ٨٢٧ .

(٢) سبق ترجمته انظر الباب الثاني . الفصل الأول ، ص ٩٠ .

(٣) ابو عبد الله محمد بن أحمد بن عمر بن إسماعيل بن علقمه مولده سنة ٥٣٤هـ/١١٣٩م وإليه انتهت خطابه ذى السفال وإمامتها ورئاسته تدرسيها وفتاها وتوفى سنة ٦٢٦هـ/٢٢٩م الجندى ، السلوك ج١ ، ص ٤٠٤ ، إسماعيل الأكوح ، هجر العلم ومعاقله في اليمن ، ج٢ ، ص ٧٦٨ .

(٤) الجندى ، السلوك ، ج١ ، ص ٣٣٧ . الخزرجى ، العقد الفاخر الحسن في طبقات أكابر اليمن ، ج٢ ، مخطوط ، ميكروفيلم رقم ٢٥٢ معهد المخطوطات العربية ، ص ٣٥٢ .

يحيى بن ابي بكر الحرصى ، غريبال الزمان في وفيات الأعيان ، تحقيق محمد ناجى العمر ، دار الخير للنشر والتوزيع دمشق ١٤٠٠هـ/١٩٨٥م ، ص ٤٣٢ .



كتابات أو زخارف، كما أصبحت أرضية مربع القبة وحول القبر مليئة بالأعشاب وبقايا مواد البناء الناتج عن سقوط القبة .

كما تهدم سور فنائها الخارجى الذى يتقدمها من جهة الجنوب ، فلم يعد باقياً منه سوى أساساته وأجزاء ظاهره منه فى أماكن متفرقة .

إضافة الى ما سبق فإن البقية الباقية من القبة معرضه للإنهيار بالكامل وذلك نتيجة لإزالة جزء كبير من التل الترابى الذى تقع عليه القبة وبالتحديد الجزء المجاور للقبة من الناحية الشرقية ، وتم ذلك عند بناء مستشفى المدينة ، فقد حفر هذا الجزء بعمق يصل الى (١٠م) لتهيئة هذا المكان ليتساوى مع الطريق العام . وبنى المستشفى عليه . (لوحة ٨٦) .

وتكمن خطورة هذا الحفر أنه تم من جوار جدار القبة الشرقى وبمسافة لاتزيد عن (٨٠،٨٠م) فأصبح الضريح معلقاً من الجانب الشرقى ، بالإضافة الى أن الأرض ذات طبيعة طينية ، ويزيد الأمر خطورة ، تميز المنطقة بكثرة الأمطار ، كل ذلك سيؤدى الى انهيار القبة الضريحية إن لم تجر لها الترميمات اللازمة ، وبناء جدار حجرى داعم من مستوى أرضية المستشفى حتى أرضية القبة الضريحية ليحمى هذا الجزء من الإنهيار لضمان بقاء القبة .

مادة البناء :

بنيت القبة الضريحية بالكامل من الحجر ولم نجد أى أثر لاستخدام مادة الآجر سواء فى جدران مربع القبة أو القبة نفسها ، حتى الحنايا الركنية وحنيه المحراب بنيت بقطع الأحجار .
واسلوب البناء هذا تميزت به مدينة ذى السفال إذ نجد فيها أمثلة أخرى بنيت بنفس الأسلوب مثل قبة محمد بن عمران ، وقبة مسجد السيد ، وقبة المدخل الغربى للجامع الكبير ، وقبة مدخل مدرسة الزيادة ، وقبة مسجد القبة (مسجد النساء) . وقبة دورة المياه التى بالمدرسة الفخرية .
كما استخدمت مادة الأخشاب فى البناء على هيئة روابط فى الجدران وأعلى المداخل ، هذا بالإضافة الى مادة القضاض التى استخدمت فى تكحيل المناطق الفاصلة بين الأحجار .

الوصف المعماري : (شكل ٦٣، ٦٤)

يعتبر هذا الضريح من الأضرحة الكبير نسبياً قياساً بالأضرحة الأخرى الموجوده باليمن . ويتكون من مربع القبة يتقدمة من الناحية الجنوبية فناء كان يحيط به سور حجرى . ونجد هذا التخطيط يتكرر فى عصر الدولة الطاهرية فى ضريح السلاطين من آل طاهر الموجود فى مدينة جبن ، ولكن الأخير يختلف عنه فى أنه يتكون من قاعة مستطيلة يتقدمها ظلّه تطل على فناء مكشوف (٥) . مساحة الضريح من الخارج عبارة عن شكل مستطيل يمتد بطول (١٢,٩٠م) من الشمال الى الجنوب ويعرض (٨,٩٠م) من الشرق الى الغرب ، ويزيد هذا العرض فى الفناء بمقدار (٢,٥٠م) .

يطل الضريح على الخارج بأربع واجهات ، ثلاث منها هى واجهات القبة الضريحية الشمالية والشرقية والغربية ، أما الواجهة الرابعة الجنوبية فتتكون من السور الحجرى للفناء الذى انهار ولم يعد باقياً منه الا أجزاء بسيطه ، أما حالياً فإن الواجهة الجنوبية هى واجهة القبة الضريحية التى تعتبر أهم تلك الواجهات ، إذ أنها الواجهة الرئيسية للقبة نتيجة لوقوع مدخل القبة الرئيسى والمحورى فيها ، وهو بارتفاع (١,٨٠م) ويعرض (١م) يعلوه عتب خشبى أصبح فى حاله سيئة

(٥) يتكون ضريح الطاهر من زقاعة مستطيلة تغطيها أربع قباب أجرية ، ويتقدم هذه القاعة ظلّه مخصصة لقارئ القرآن والى الجنوب يوجد الفناء المكشوف الذى يحيط به سور حجرى . ابراهيم المطاع ، المرجع السابق ، ص ١٤٦-١٤٧ .



ومن المرجح أنه كانت عليه كتابات لنص تأسيسي على اعتبار أن عمل النصوص التأسيسية على الأعتاب الخشبية هو الغالب في عمائر مدينة ذى السفال مثل ما هو موجود في الجامع الكبير ومدرسة الظاهر (عماد الدين) ومدرسة الزيادة وقبة يحيى بن أبي الخير العمراني .

ويتوج فتحة المدخل عقد مدبب كسيت واجهته وباطنه بمادة القضاض . ويعلو هذا المدخل فتحة صغيرة ارتفاعها (٣٠م) وعرضها (١٥م). وعلى جانبي المدخل يوجد جرصنان (قناتان) لتصريف مياه الأمطار من القبة والأجزاء المحيطة بها . وقد تم عملها، من مادة القضاض ، وتصبان في حوضين صغيرين مكسيين بمادة القضاض أيضاً، بحيث تنساب فيها المياه النازلة من السطح بهدوء دون أن تنحرف يمينا أو يساراً أو تتناثر على الجدران نتيجة لهبوب الرياح مما قد يؤثر على الجدران ، وذلك بتسريبها داخلها فتعمل على خلخلتها وتشققها (٦) ، كما هو الحال في المباني التي تستخدم الميازيب (لوحة ٨٧) .

كما أن لها خاصية جمالية فهي تعطى شكلاً جمالياً مميزاً على واجهات المباني ، وبواسطتها يمكن تقسيم الواجهة الى أقسام متساوية تكسر رتابة الجدران الحجرية الخالية من الزخارف ، كما أنها تضيف الى الواجهات سمة الارتفاع والفخامة نتيجة لامتدادها من أسطح المباني حتى أسفلها، وفي أغلب الأحيان يزخرف باطن القناة بمادة القضاض بنفسها وهذا ما نجده في واجهة القبة الجنوبية التي قسمت بواسطة قناتي التصريف الى ثلاثة أقسام ، فبدت وكأنها تحيط بالقسم الأوسط لإبرازه ، باعتباره القسم الأهم الذي فيه مدخل القبة (شكل ٦٣) .

ومما يؤكد ما ذهبنا إليه أن وجودها في المباني يكون غالباً في الواجهات الرئيسية، وذلك لتحقيق المنفعة والزخرفة من وجودها . وأن وجدت في واجهات أخرى غير الواجهة الرئيسية فنجدها مفردة وتحقق عنصر المنفعة فقط . (لوحة ٨٧) .

أما الواجهة الشمالية فتحتوي على كتلة المحراب التي تبرز عن سمت الجدار بمقدار (٨٠م) وارتفاعها (٢٠م) وعرضها (٤٠م) . لها قمة محدبة كسيت بمادة القضاض ، ويعلوها فتحة صغيرة بارتفاع (٢٥م) وعرضها (١٥م) . (لوحة ٨٨)

أما الواجهة الشرقية فنجدها تختلف عن بقية الواجهات الأخرى فبنائها لازل قوياً ومتماسكاً لا توجد به تشققات، ومن خلال مقارنة هذه الواجهة ببقية المبنى اتضح انه قد سقط في تاريخ لم نتمكن من تحديده ، وعلى الأغلب أنه سقط مع القبة وأعيد بنائه عند بناء السقف المسطح الذي سوف نشير إليه لاحقاً وهذا الرأي يستند على المعطيات التالية .

١- وجود المدخل غير المنطقي في الجزء الجنوبي من الواجهة الذي كان من المفترض وجوده في منتصفها ، هذا إن كان موجوداً قبل إنهيار هذا الجزء، ولكن الباحث يرجح عدم وجوده عند الإنشاء وأن المدخل الجنوبي هو الوحيد الذي كان موجوداً ، وليس هناك من ضرورة لعمل مدخل في هذا الجانب كما هو الحال في أغلب الأضرحة اليمينية التي تتبع هذا النوع من التخطيط التي لا يتم فتح مدخل في جوانب الضريح إلا في حالات نادرة، عندما يكون الضريح ملحقاً بمسجد أو مدرسة ، ويكون هذا الجزء هو المتصل بتلك المنشأة وذلك لتسهيل الدخول والخروج الى الضريح من

(٦) ابراهيم المطاع ، المرجع السابق ، ص ٣٤٨ ، ٣٤٩ .

تعتبر قنوات تصريف المياه من مميزات العمارة الإسلامية اليمينية سواء الدينية أو المدنية ، وهذا الأسلوب في البناء يرتبط بأساليب البناء التي وجدت في اليمن قبل الإسلام ، وظهورها يرتبط أيضاً بوجود مادة القضاض واستخدامه كمادة بناء هامة في صهاريج المياه والسدود ، لأن تنفيذها لن يتم إلا بواسطة مادة القضاض .



داخل المنشأة الملحقة بها ، مثل قبة يحيى بن ابي الخير العمراني ، وقبة أحمد بن علوان بمدينة بفرس (٧) .

٢- اختلاف اسلوب وطريقة البناء في هذه الواجهة سواء من ناحية نوعية الأحجار التي يظهر عليها اختلاف في الحجم وطريقة التهذيب ، أو من ناحية المونة المستخدمة ، فلا نجد هنا تكحيل الأحجار بمادة القضاض الموجود في بقية الواجهات .

٣- وجود نافذتين صغيرتين أعلى المدخل في حين لا نجد سوى فتحة واحدة في بقية الواجهات.

٤- وجود كتف داخل القبة في منتصف الجدار - سوف نشير إليه لاحقاً - في الجزء الذي يمكن فتح المدخل فيه . وهذا يؤكد ما ذهبنا إليه من عدم وجود المدخل عند الإنشاء .

٥- وجود آثار منطقة التحام البناء القديم بالبناء الأحدث عند نهاية الجزء المشطوف في الواجهتين الشمالية والجنوبية .

وبناءً على ما سبق فإنه يمكن القول أن الواجهتين الشرقية والغربية عند الإنشاء كانتا متماثلتين ، عبارة عن جدران صماء لا يوجد عليهما سوى فتحة صغيرة تماثل الفتحات الموجودة في بقية الواجهات . (لوحة ٨٦، ٨٧) .

الوصف من الداخل :

عبارة عن مساحة مربعة طول ضلعها (٨,٤٠م) . يتوسط جدارها الشمالي حنية المحراب التي بارتفاع (١,٨٥م) ويعرض (١,٣٦م) ، لا يزال باقياً في تجويفها بقايا التكسية الجصية التي كانت تكسو الجدران الداخلية لمربع القبة .

ويتوج هذه المحراب عقد مدبب يعلوه عقد مفصص به ثلاثة فصوص الأوسط على هيئة العقد المدبب ، أما الجانبان فهما ذات قطاع نصف دائري ، وتمتد أرجل هذا العقد حتى أسفل الجدران (شكل ٦٥) . ونجد لهذا النوع من العقود أمثلة عديدة في العمارة الإسلامية اليمنية مثل عقود واجهة بيت الصلاة بالجامع الكبير بصعده (٨) ، ونجده بشكل أكثر اتقاناً في واجهة رواق القبلة بجامع ظفار ذيبيين الكبير (٩) وفي مسجد العريز بصعده (١٠) ، وفي محراب مسجد الأبهري بصنعاء (١١) . كما نجده أكثر تطوراً برزت فيه الناحية الجمالية بشكل أكبر تم بناءه على هيئة كتلة بنائية ضخمة بحيث نجد الفص العلوي الأوسط قد شغل بورقة نباتية ثلاثية الفصوص تتدلى منه ، ويعلوها فتحة دائرية وهذا ما نجده في إيوان الجامع الكبير بمدينة ثلاث ، وهو عقد فريد من نوعه في اليمن لم نجد له مثيل إلا على هيئة زخرفية في باطن العقد الذي يعلو المدخل الجنوبي بجامع ذيبيين . (لوحة ٨٩) .

واستكمالاً للوصف نجد فتحة دائرية تعلو المحراب تحيط بها ورده رباعية البتلات، يوجد مثيل

(٧) تفتح القبة الضريحية على بيت الصلاة من خلال ثلاثة عقود كبيرة (سدت الآن) د. ربيع خليفة ، تربة أحمد بن علوان بقريه بفرس ، مجلة كلية الآثار ، العدد الخامس ١٩٩١ م ، ص ٢٩ .

(٨) Italian Institute , Archaeological Activities in Yemen 1986, P. 442 .

(٩) بريارة فنستر ، حول بعض المباني الإسلامية في اليمن، بحث نشر في كتاب تقارير أثرية من اليمن ، ص ٨١ ولوحة رقم ٣٣ ب.

(١٠) Italian Institute , Archaeological Activities in Yemen 1985 , p. 389 .

(١١) Italian Institute , op. cit p. 446



لها فى بقية جدران مربع القبة وعلى نفس المستوى من الارتفاع ، ونجد نفس العنصر فى الجامع الكبير فوق حنيه المحراب وفوق المدخلين الشرقى والغربى. (لوحة ٨٩، ٩٩)

وللقبة منطقة انتقال من الحنايا الركنية قطاعها على هيئة العقد النصف دائرى يعلوها عقد نصف دائرى آخر ، ولكنها لم تعد تؤدى اى وظيفة انشائية وذلك بعد سقوط القبة ، وعند ترميمها استبدلت القبة بسقف مسطح ، بحيث قام المعمار بعمل دعامة حجرية فى منتصف مربع القبة وكثفين ملاصقين للجدارين الشرقى والغربى ، نتج عنهما تغطية الفتحات الدائرية التى تحيط بها ورود رباعية البتلات السابق ذكرها .

وتحمل هذه الدعامة والكثفين عقدين نصف دائريين كانا يحملان السقف المسطح الذى سقط هو الآخر فى فترة لم نتمكن من تحديدها .

ويوجد فى منتصف أرضيه مربع القبة قبر الشيخ عمر بن علقمه والذى أصبح فى حالة سيئة ، فقد غطيت أجزاء منه بالأحجار والمونة الناتجة عن سقوط السقف التى تملأ أرضية مربع القبة ، بالإضافة الى الأعشاب التى نبتت حول القبر. (لوحة ٩١)

والقبر عبارة عن بناء ارتفاعه (٥٠،٥٠ م) وعرضه (٩٠،٥٠ م) وطوله (١٠٥٠،٥٠ م) مبنى من الأحجار ومكسى بمادة القضاض، بدأت أجزاء منه تتساقط.


يرجح الباحث أن القبر كان يعلوه تركيبه خشبية كانت موجودة قبل إنهيار القبة والجزء الشرقى من مربع القبة . ويستند هذا الترجيح بناء على الآتى :

- ١- مكانة الشيخ عمر بن علقمه العلمية وكثرة طلابه وزائريه .
- ٢- أن شكل القبر لا يتناسب مع ضخامة حجم الضريح .
- ٣- لو كان القصد من عمل القبر بهذا الشكل الذى هو عليه حالياً من غير تركيبه خشبية . كان عمل بشكل أكثر اتقاناً من حيث شكل البناء كما هو متعارف عليه فى اليمن عند بناء قبر من غير تركيبه ، فسوف يكون أكثر ارتفاعاً زواياها منتظمة تكسيته متقنة ، بحيث يصبح شكل القبر أشبه بالتركيبية .
- ٤- لو أفترضنا عدم وجود تركيبه ، فسوف يكون هناك شاهد قبر تسجل عليه معلومات عن المتوفى اسمه ونسبة وتاريخ وفاته إضافة الى الآيات القرآنية التى اعتدنا وجودها على الشواهد أو التراكيب الخشبية، لأنه ليس من المنطقى أن يترك قبر شيخ جليل ذائع الصيت من غير تركيبه أو شاهد فقلما يترك قبر لشيخ أو رجل دين مشهور دون عمل أحدهما أو كلاهما معاً، وهذا ما اعتدنا وجوده فى أغلب الأضرحة فى اليمن .

الفناء :

يقع الفناء جنوب القبة الضريحية ، وهو ذو مساحة مستطيلة الشكل تمتد من الشرق الى الغرب بطول (١١،٣٠ م) وبعرض (٤ م) ، بحيث يبرز عن جدار الضريح الغربى باتجاه الغرب بمقدار (٢،٥٠ م) .

كان يحيط به سور حجرى لم يعد باقياً منه سوى بعض أجزاء أكبرها فى الجهة الشرقية والجنوبية الشرقية يتراوح ارتفاعه ما بين ١ م : ١،٥٠ م وكان مدخل الفناء فى الجدار الجنوبى ، وبالتحديد على محور القبة الجنوبى وذلك بناءً على بقايا معالمه الظاهرة على الأجزاء الباقية من السور .



٢ - قبة محمد بن عمران :

تقع أسفل قرية المدبغة من ناحية الشرق بجوار الطريق المؤدى الى قرية مدية بمدينة ندى السفال .

ترجمة صاحب الضريح :

محمد بن موسى بن الحسن بن أسعد بن عبد الله بن محمد بن موسى بن عمران العمرانى نسبة الى جدة عمران ، وهو ابن عم الشيخ يحيى بن أبى الخير العمرانى . وهو أول من لزم مجلس الشيخ يحيى وقرأ عليه وأخذ عن الشيخ عمر بن إسماعيل بن علقمه .

وكان فقيهاً مدققاً ، وقد درس أيام الشيخ يحيى وتفقه به جماعة كثيرون وكانت وفاته فى نهار الأربعاء من شعبان سنة ٥٥٨هـ / ١١٦٣م (١٢) .

حالة الأثر :

تعرض الضريح للإهمال الشديد ويتضح ذلك من خلال الجزء الشرقى منه ، فقد سقطت الواجهة الشرقية بالكامل . وسقط معها جزء من تكسيه القبة الخارجية ، فأصبحت الطبقة الداخلية للبناء ظاهرة ، ويمكن أن تنهار القبة بمجرد تعرضها للأمطار التى سوف تزيل المونة اللاصقة المثبتة للأحجار ، إضافة الى سد النوافذ والمدخل بالأحجار

وقد أجريت للقبة عملية ترميم عشوائية ، وذلك فى زمن لم نتمكن من تحديده نتيجة لعدم وجود كتابات أثرية على المبنى أو إشارات فى المصادر التاريخية تمدنا بمعلومات عن تلك التجديدات . ولكن من المرجح أن الترميم تم فى فترة ليست ببعيده ، إذ نجد أن القائمين على الترميم قد استخدموا مادة الأسمنت فى عمل عتب للنافذة الشرقية ، وهى مادة حديثة الاستخدام فى اليمن ، إذ لايتجاوز استخدامها ٣٥ سنة فقط ، أى من بعد الثورة اليمنية سنة ١٣٨٢هـ / ١٩٦٢م .

وعلى الرغم من الترميم الذى أجرى للقبة إلا أن الشقوق بدأت تظهر من جديد فى المناطق الفاصلة بين البناء القديم والجديد ، لذلك فالقبة بحاجة ماسة للترميم على أن يتم بإسلوب علمى بحيث يتم الحفاظ على قيمة هذا المبنى الأثرية .

مادة البناء :

استخدمت الأحجار كمادة أساسية فى بناء القبة سواءً فى مربع القبة أو فى بناء القبة نفسها . واستخدم الطين فى عملية البناء كمادة لاصقة إضافة الى مادة القضاض التى استخدمت فى تكسيه القبة والرقبة ، وكذلك فى تكحيل الفواصل التى بين الأحجار ، كما استخدمت الأخشاب فى عملية البناء كأعتاب فوق المدخل النوافذ .

الوصف المعماري :

تخطيط الضريح عبارة عن مربع سفلى يعلوه قبة . طول ضلعه من الخارج (٤م) . يطل على الخارج بواجهاته الأربع التى تخلو من أية عناصر زخرفية تميزها . (شكل ٦٦) ، (لوحة ٩٢) .

كان يفتح فى الواجهتين الشرقية والغربية نافذتان سدا بقطع الأحجار . ويفتح فى الواجهة الجنوبية مدخل القبة ، وهو بارتفاع (٢م) ويعرض (١م) سدا أيضاً بقطع الأحجار يعلوه عتب خشبى

(١٢) الخزرجى ، العقد الفاخر الحسن ، ص ١٢١ . لم يعثر الباحث على أية نصوص تأسيسية أو وثائقية أو فى المصادر التاريخية ما يفيد نسبة القبة الى الشيخ ، ولكنه اعتمد على أمالى المدينة اللذين يؤكدون نسبتها اليه فهى تعرف لديهم بقبة "محمد بن عمران" وأكد ذلك أن المصادر التاريخية تفيد بمعاصرته للشيخ يحيى العمرانى وعمر بن علقمه .



ويتوجه من أعلى عقد نصف دائرى وتظهر من الخارج مناطق الانتقال التى هى عبارة عن أركان مشطوفة مدرجة بدرجة واحدة ساعدت على تحويل المربع الى مئمن يعلوها رقبة طويلة يصل ارتفاعها الى (١م) ، يعلوها قبة ذات قطاع نصف دائرى، ويلاحظ استخدام المعمار لتلك الرقبة الطويلة قياساً بحجم الضريح ، بقصد الارتفاع بالقبة بأكبر قدر ممكن لإبرازها أكثر تعويضاً من ضيق المساحة الذى لم يتح له الارتفاع بالمبنى وتضخيمه مقارنةً بقبة عمر بن علقمه وقبة يحيى بن أبى الخير العمرانى .

كما يلاحظ استخدام المعمار لهذا النوع من مناطق الانتقال الخارجية فى قباب أخرى بذى السفال مثل قبة عمر بن علقمه وقبة يحيى بن أبى الخير العمرانى .

أما بخصوص الوصف من الداخل فقد تعذر الدخول الى القبة نتيجة لسد النوافذ والمدخل بالأحجار. لأخذ المقاسات من الداخل ولكن الباحث تمكن من رؤية داخل القبة عبره فتحة صغيرة فى النافذة الغربية ووجد جدرانها خالية من أية تكسيات جصية ، وعدم وجود حنيه محراب ، ولها منطقة انتقال من الحنايا الركنية يعلوها قبة نصف دائرية ، ويتوسط مربع القبة القبر .

من خلال وصف القباب الضريحية بمدينة ذى السفال نتوصل الى إنها تتكون من خمسة تكوينات معمارية لا تختلف عن تكوينات القبة الضريحية فى اليمن ، ولكنها تختلف عن تكوينات القبة الضريحية فى العالم الإسلامى (١٣) فى بعض التفاصيل مثل شكل القبر، وفى شكل ونوعية مناطق الانتقال وفى شكل القبة التى قد تكون بصليه أو مدببة أو مخروطية ، وأخيراً قد يكون الاختلاف فى مادة البناء ، وهذه التكوينات هى:

١- القبر :

يقع القبر فى قباب ذى السفال فى الغالب فى منتصف أرضية القبة الضريحية تقريباً ، وهو ذو تكوين بسيط يتألف من حفرة فى الأرض تخطيطها مستطيل الشكل تتجه من الشرق الى الغرب بطول (٢م) وبعرض (١م) وبعمق يتراوح ما بين (١,٥٠-٢م) ، يوجد به فى الجانب الشمالى (اتجاه القبلة) اللحد (١٤) ، ويمتد بطول القبر ، يوضع فيه الميت ويسد عليه بألواح حجرية ، ثم يردم القبر بالرمال الناتجة عن الحضر ، حتى يتساوى مع الأرض ، ثم يبنى عليه بالأحجار بارتفاع (٢,٥م) ثم توضع عليه التركيبة الخشبية (١٥) ، مثل القبور الموجودة فى قبة عمر بن علقمه ، وقبة يحيى بن أبى الخير العمرانى ومسجد السيد ومسجد القبة . وهذا يختلف عن ما هو موجود فى مصر إذ يوجد هناك ما يعرف بفسقيه الدفن التى على هيئة حجرة مستطيلة تبنى فى تخوم الأرض أسفل مربع القبة ، بها فى الجهة الجنوبية الشرقية (اتجاه القبلة) حنيه يوضع المتوفى تجاهها (١٦) .

(١٣) كان تصميم الأضرحة يختلف باختلاف الأقطار الإسلامية ، ومثال ذلك أن الأمراء والأميرات فى إيران كانوا يدفنون فى مقابر على شكل أبراج اسطوانية ، وقد يعلوها فى بعض الأحيان سقف مخروطى الشكل، د. زكى حسن ، فنون الإسلام ، ص ٢٦ .

(١٤) اللحد : بوزن الفللس الشق فى جانب القبر . الرازى ، مختار الصحاح ، ص ٥٩٣ .

(١٥) فى حالة عدم وجود التركيبة الخشبية يرفع البناء بارتفاع (١م) على الأقل ويكسى بمادة الجص أو القضاض ، أو يقطع الأحجار المهذبة ، ويثبت الشاهد فى الجانب الغربى أو فوق القبر فى المنتصف ، وهذا النوع نجده منتشراً فى اليمن بكثرة ومن أمثلتها القبور الموجودة فى قبة محمد بن المرتضى بمسجد سعيد ، وقبة دهما بنت المرتضى الملحقة بمدرسة الإمام شرف الدين ، ومسجد محمد بن الهادى بمدينة تلا .

(١٦) وقد تضاف الى هذه الفساقى حنايا جانبية لوضع الأطفال فيها ، وقد تقسم الى جناحين قبلى وبحرى ، وهناك نوع آخر أكبر مساحة من الفسقيه أطلق عليه القبر القرافى ، د. محمد الحداد ، القباب ، ص ٥٦، ٥٧، ٥٨ .



٢- مربع القبة :

يوجد بمدينة ذى السفال نوعان من التخطيط لمربع القبة الضريحية وهى :
أ - تخطيط على هيئة مساحة مربعة، لها فتحة باب واحدة فى الغالب تكون فى الجانب الجنوبي ، ويوجد منها نوعان :

النوع الأول :

ويشتمل على حنيه محراب فى الجانب الشمالى (اتجاه القبلة) ويتضح ذلك فى قبة عمر بن علقمه ، وقبة يحيى بن أبى الخير العمرانى ، وهناك أمثلة كثيرة فى اليمن لهذا النوع من التخطيط مثل قبة الإمام عبد الله بن حمزه (٦١٤هـ/١٢١٧م) وقبة ابنه عز الدين (٦٢٣هـ/١٢٢٦م) فى جامع مع ظفار ذيبين ، وقبة محمد بن المرتضى (٨٩٣هـ/١٤٨٧م) بمسجد سعيد بمدينة ثلا (١٧) وغيرها .

النوع الثانى :

لايوجد به حنيه محراب مثل قبة محمد بن عمران ، وهناك أمثلة فى اليمن مثل قبة أحمد بن علوان فى يفرس (١٨) ، وقبة مسجد ذيبين .

وهناك تخطيط على هيئة مساحة مربعة لا يوجد فى مدينة ذى السفال يتميز بوجود أربعة أبواب معقودة بعقد مدبب أو نصف دائرى ، بواقع فتحة باب فى منتصف كل جانب من المربع ، ونجده فى مجموعة القباب الضريحية الموجودة بجبانة صعدة .

وقد عرف هذا النوع من التخطيط فى العمارة الإسلامية المبكرة فى العصر العباسى ، كما عرف فى تخطيط المدافن الإسلامية الأولى التى لاتزال باقية فى بعض قباب أسوان .

ب- تخطيط على هيئة مساحة مستطيلة ، وتكون القبة فى المنتصف مثل القبة الضريحية بمسجد السيد ، وتم ذلك بالاستعانة بالمعقود لتحويل مساحة محددة من تلك الحجره الى منطقة تقام عليها القبة، ونجد مثال لذلك فى القبة الضريحية الوسطى بمسجد المدرسة بمدينة صنعاء ، ولكن الخلاف هنا أن القبة تقع فى الطرف الجنوبى للحجره الضريحية .

٣- مناطق الانتقال :

وهى ذات وظيفة إنشائية مهمة فى بناء القباب ، إذ بواسطتها يمكن تحويل مربع القبة الى مئمن ثم الى دائرة تقام عليها القبة .

وفى حالة ما يكون تخطيط القبة مستطيلاً أو منحرفاً يستعان بالعقود لتحديد مربع القبة من المساحة المراد إقامة القبة عليها ، وهذا ما نجده فى قبة محمد بن المهدي بن الهادي بمسجد السيد بمدينة ذى السفال ، حيث قام المعمار بعمل عقدين يرتكزان على الجدارين الشرقى والغربى محدداً بذلك المساحة التى ستقام عليها القبة فوق القبر والتركيبه الخشبية مباشرة ، وكان ذلك فى منتصف المساحة المستطيلة .

ونجد هذا التصرف المعمارى فى القبة الوسطى بمسجد المدرسة بمدينة صنعاء ، إذ أن المعمار

(١٧) بربرارة فنستر ، تقارير أثرية من اليمن ، ص ٨٧ ، د. ربيع خليفة ، ظفار ذيبين ، مجلة الحبش ، العدد ١٣٠ مايو، ١٩٨٧م ، ص ٣٥ ، عبد الرحمن جار الله، المرجع السابق ، ص ١٦٥ ، ١٦٦ .

(١٨) كانت القبة تفتح على بيت الصلاة من خلال ثلاثة عقود كبيرة قبل أن تسد . د. ربيع خليفة، تربة وجامع أحمد بن علوان بقريه يفرس ، ص ٢٩ .



خصص الجزء الجنوبي من الحجرة المستطيلة لإقامة القبة فوق القبر ، فقام بعمل عقد يرتكز عليه الجدارين الشرقي والغربي ، وبذلك حدد مساحة مربع القبة .

أما عن نوعية وسيلة الانتقال المستخدمة في القباب بمدينة ذى السفال فهي نوعان. حنايا ركنية ، ومقرنصات .

الحنايا الركنية:

وهي الأكثر استخداماً في قباب مدينة ذى السفال ، إذ نجدها في كل من قبة عمر بن علقمه ، وقبة يحيى بن أبي الخير العمراني ، كما نجدها في القباب غير بالضريحية مثل القبة الوسطى بمقدم الجامع الكبير وقبة المدخل الغربي ، وقبة مسجد القبة .

وكما هي الأكثر استخداماً في قباب مدينة ذى السفال فهي كذلك في قباب اليمن عامة. الضريحية وغير الضريحية ، والأمثلة عليها كثيرة ، وخاصة في القباب المنتشرة في المناطق الشمالية والتي تدخل ضمن طراز العمارة الزيدية ، ومن أحسن أمثلتها مناطق انتقال قبة عبد الله بن حمزه بجامع ظفار ذيبين ، والتي على هيئة حنايا يشغل تجويفها شكل إشعاعي متقن التنفيذ ، يظهر من خلالها إنها قد مرت بعدة مراحل حتى وصلت الى هذه الدرجة من الاتقان لذلك يرجح الباحث أن عنصر الحنايا قد تظهر قبل حنايا قبة عمر بن علقمه (١١٥٦هـ/١١٥٦م) أقدم مثل معروف لدينا ، ولكن هذا لايعنى اقتصار استخدام الحنايا على العمارة الزيدية ، بل نجدها في العمارة الرسولية ومن أمثلتها مناطق انتقال قباب المدرسة المعتبية بتعز (١٩) وفي مناطق انتقال القباب الصغيرة في كل من المدرسة الأشرفية (٨٠١١هـ/١٣٩٨م) وجامع المظفر ، ونجدها في العمارة الطاهرية في المدرسة المنصورية بجبن في القباب التي تغطي بيت الصلاة ، وفي جامع المنصور بجبن ، والمدرية العامرية برداع، والمدرسة الوهابية بزبيد (٢٠) .

ولكن مدينة ذى السفال تنفرد بوجود نوع من الحنايا المركبة المكونة من أربعة مستويات فوق بعضها البعض . هي حنايا قبة يحيى بن أبي الخير العمراني التي سبق الإشارة إليها عند الوصف.

المقرنصات :

استخدمت المقرنصات في قباب مدينة ذى السفال ولكن بشكل محدود ، إذ نجدها في القباب الصغيرة بالجامع الكبير مكونة من أربع حطات ، ونجدها في قبة مسجد السيد بها ثلاث حطات ، وفي قبة مدخل مدرسة الزيادة مكونة من أربعة حطات .

ولكننا نجد هذا النوع قد لاقى قبولاً كبيراً في العصرين الرسولي والطاهري إذ استخدمت بشكل واسع في عمائرهم الدينية وخاصة في منطقة تهامة، وأقدم مثل باق لهذا النوع في المدرسة الدعاسية بمدينة زبيد (٢١) .

وقد تطورت المقرنصات في عمائر تهامة ، إذ وصلت الى عشر حطات ، ومن أحسن أمثلتها مناطق الانتقال في قباب مسجد الكيلة بمدينة حيس (٢٢) .

(١٩) أنشأتها جهة الطواشي الآجل جمال الدين معتب بن عبد الله الأشرفي المتوفية عام ٧٩٦هـ. أنظر اسماعيل الأكوخ ، المدارس

ص ٢٨٤ ، د. مصطفى شبيحه ، المدخل من ٩٤ .

(٢٠) المطاع ، المرجع السابق ، ص ٣٤٣ .

(٢١) د. محمد سيف النصر ، المدرسة الدعاسية ، ص ٨٦ .

(٢٢) مجهول التاريخ والمنشئ ، عبد الله الحداد ، المرجع السابق ، ص ١١٧ ، ١١٨ ، ٢٥٥ .



أما بخصوص مناطق الانتقال من الخارج فنجد أن مدينة ذى السفال قد تميزت بوجود نمط موحد فى أغلب قبابها ، يتمثل فى شطف أركان مربع القبة شطفة واحدة ساعدت على تحويل المربع السفلى الى مئمن تعلوه رقبة القبة ، وهذا ما نجده فى قبة عمر بن علقمة ، وقبة يحيى بن أبى الخير العمرانى وقبة محمد بن عمران وقبة الجامع الكبير الوسطى ، بمدينة ذى السفال ، كما نجدها فى القبة الضريحية بمسجد بيت عطا بتهامة (٢٣) .

ولدينا مثل آخر مختلف لايعتمد على أسلوب شطف أركان مربع القبة ، بل يعتمد على مناطق الانتقال الداخلية للانتقال من المربع الى المئمن ، لذلك لا يظهر من الخارج سوى المئمن و رقبة القبة والقبة . وهذا مانجده فى قبة محمد بن المهدي بن الهادي النوعة بمسجد السيد .

٤ - الرقبة :

تحتوى جميع قباب مدينة ذى السفال الضريحية وغير الضريحية على رقاب مثل قبة يحيى بن أبى الخير العمرانى ، قبة عمر بن علقمة ، قبة محمد بن عمران ، قباب مدرسة الزيادة ، قباب الجامع الكبير ، قبة مسجد السيد ، قبة مسجد القبة .

وتتميز هذه القباب بخلو رقابها من النوافذ ، إذ نجد أنها تتميز بوجود النوافذ فى المئمن مثل القبة الكبيرة بالجامع الكبير ، وفى قبة يحيى بن أبى الخير العمرانى .

٥ - القبة :

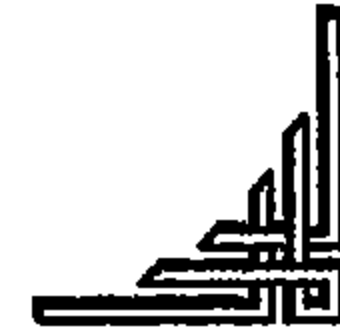
جاءت قطاعات القباب فى مدينة ذى السفال على هيئة عقد مدبب ، وقد بنيت أغلبها بالحجارة ، وهذا ما نجده فى قبة محمد بن عمران وقبة الباب الغربى للجامع الكبير وقبة باب مدرسة الزيادة ، وقبة مسجد القبة ، ومن المرجح أن قبة يحيى بن أبى الخير العمرانى بنيت بالأحجار وذلك بناءً على وجود الرقبة الحجرية ، كما يرجح أيضاً أن قبة عمر بن علقمة كانت حجرية إذ لم يستخدم فى بنائها أى مادة أخرى غير الأحجار وتعتبر هذه من أهم مميزات بناء القباب فى مدينة ذى السفال . وعلى الرغم من ان استخدام مادة الحجر فى بناء القباب فى مصر قد ساعد على ازدياد الثراء الزخرفى ، وساعد على اتقان نسبها ، من حيث زيادة ارتفاعها بالنسبة الى قطرها (٢٤) ، إلا إننا نجد أن استخدام الحجر فى ذى السفال وفى اليمن عموماً لم يكن له أى تأثير على وجود أو ازدياد الثراء الزخرفى لأن المعمار اليمنى لم يهتم بزخرفة القباب من الخارج حتى لو اختلفت مادة بنائها إلا فى القليل النادر ، وبالتحديد فى العصر العثمانى ، وأمثلتها قليلة وجاءت زخارفها بسيطة ، وهذا ما نجده فى قبة المتوكل ، وقبة المهدي بمدينة صنعاء ، ومرجع ذلك أن المعمار اليمنى اهتم أكثر بتزيين داخل القباب أكثر من خارجها .

(٢٣) Steven D. Ehrlich, Tihamah Architecture - An Architect's survey Drawing. p. 80

(٢٤) ومن أمثلة القباب الحجرية فى مصر فى القرن ٨هـ / ١٤م القبة الحجرية الثالثة بمنشأة سلار وسنجر ٧٠٣هـ / ١٣٠٣م .، وقبة سنجر المظفر ٧٢٢هـ / ١٣٢٢م وقبة تذكزيفا ٧٦٤هـ / ١٣٦٢م ، وقبة ام السلطان شعبان ٧٧٠هـ / ١٣٦٨م ، وقبة الجاى اليوسفى ٧٧٤هـ / ١٣٧٢م وقبة ايتمش البجاسى ٧٨٥هـ / ١٧٨٣م ، وقبة محمود الاستادار ٧٩٧هـ / ١٣٩٤م . محمد الحداد ، القباب ، ص ١٤٢ .



الخاتمة





يتضح من هذه الدراسة أن مدينة ذى السفال نالت اهتماما كبيرا فى العصر الأيوبي والرسولى والعثمانى، تمثل بإنشاء العديد من المنشآت الدينية من قباب ضريحية ومدارس ومساجد، كان لها أثر عظيم وواضح على العمارة الإسلامية فى اليمن .

وكان هذا البحث بمثابة مساهمة متواضعة يضم بين سطوره عدة نتائج علمية توصل إليها الباحث أهمها :

- دراسة ثلاثة عشر منشأة تنشر لأول مرة، ومقارنتها بمنشآت أخرى فى اليمن والعالم الإسلامى .

- تحديد المراحل التى مر بها إنشاء الجامع الكبير بثمان مراحل، المرحلة الأولى تمثلت فى التأسيس الأول للجامع والتى تمت فى عهد الخليفة عمر بن عبد العزيز. والتى كان الجامع فيها عبارة عن بيت صلاة مساحته مربعة صغيرة تطل على فناء وبركة ودورات مياه فقط، ثم أضيفت المئذنة فى المرحلة الثانية، التى انشئت من ريع أوقاف الجامع.

وفى المرحلة الثالثة أضيف الرواق الشرقى لبيت الصلاة على يد الحسين بن إبراهيم بن أبى اليقضان، ورجح الباحث إنة ذلك تم فى ما بين سنة (٧٢٤-٧٤٤هـ/١٣٢٤-١٣٤٣م). ثم أضيفت أكبر الزيارات للجامع فى المرحلة الرابعة، التى تمثلت فى الجزء الشمالى منة المغطى بقباب، وهى من إنشاء القاضى شهاب الدين أحمد بن محمد الضرعانى كاتب إنشاء السلطان المجاهد على فى سنة ٧٤٤هـ/١٣٤٣م .

وفى المرحلة الخامسة تم تجديد السقف بسقف خشبى يقوم على أعمده، خشبية بدلاً من السقف الخشبى السابق، وكان ذلك فى يوم ١٧ من شهر ذى القعدة سنة ٨٦١هـ/١٤٥٧م على يد محمد بن بكرى ناصر .

ثم أضيف المدخل الغربى والمدخل الشرقى فى المرحلة السادسة، وتم ذلك بأمر محمد الدخلة فى سنة ٩٨٥هـ/١٥٧٧م .

وفى المرحلة السابعة أضيف رواق فى الغربى من الفناء يطل على البركة .وعمل دورات مياه خلف الدورات الأولى، وذلك على يد القاضى عبد الرحمن بن عبد الملك الجنيد فى سنة ١٣٥٧هـ/١٩٣٨م .

وفى المرحلة الثامنة والأخيرة نقض السقف الخشبى وإزالة الأعمدة الخشبية وإستبدالها بأعمدة حجرية على يد القاضى عبد الرحمن بن عبد الله الجنيد سنة ١٣٨٤هـ/١٩٦٤م .

- توصل الباحث الى أن الجزء الشمالى من بت الصلاة، بالجامع الكبير المغطى بقباب (المرحلة الرابعة) الذى يتبع الطراز الرسولى، أنه ثانى مثل للجوامع التى غطيت بهذا الأسلوب فى اليمن، بعد الجامع المظفر .


- أثبت وجود طرازين لتخطيطات المساجد فى مدينة ذى السفال :

الطراز الأول: المسجد الجامع الذى يتكون من بيت للصلاة عميق يطل على فناء بة بركة ودورات مياه، ويحتوى على حجرات سكن :

الطراز الثانى: مساجد الفروض التى تتكون من بيت للصلاة وفناء، والذى وجد منة نوعين:

الأول يتكون من بيت للصلاة يغطى سقف مسطح، مثل مسجد السيد.

والثانى الذى فيه بيت للصلاة مغطى بقية كبيرة واحدة مثل مسجد القبة.



- مناقشة عمل منبر الجامع الكبير في سنة (١١٢٣هـ/١٧١١م) من قبل اسرة آل النوعة.
- ترجيح إنشاء مسجد السيد من قبل محمد بن المهدي بن الهادي النوعة في سنة ١١٠٩هـ/١٦٩٧م.
- تحديد تاريخ الكتاب الملحق بمسجد السيد في سنة (١١٣٩هـ/١٧٢٦م) على يد أحمد بن محمد النوعة.
- مناقشة إنشاء مسجد القبة، على يد أحمد بن المهدي بن الهادي النوعة في سنة ١١٢٣هـ/١٧١١م.
- إثبات أن حجرات السكن و الأيوان لا يمكن الإعتماد على وجودهما في التفريق بين المدرسة والمسجد في مدينة ذي السفال خاصة وفي اليمن عامة وذلك لان كلا المنشأتين تحتويان على هاذين العنصرين المعماريين، وأن الفرق بينهما ينحصر في الوظيفة التي أنشئت من أجلها المنشأة والتي تحدد أما في وثيقة الوقف أو في النص التأسيسي.
- تصحيح المساقط الأفقية التي قام بعملها الباحثون الذين تعرضو للمدرسة الياقوتية من خلال وقفيتها، وذلك بعمل مسقط أفقي للمدرسة زمن الإنشاء وآخر للمدرسة كما هي حالياً بالإضافة إلى قطاع رأسى .
- مناقشة نسبة مدرسة عماد الدين إلى الملك الظاهر يحيى زوج جهة الطواشي إختيار الدين ياقوت الظاهري، وأن بنائها كان معاصراً لبناء المدرسة الياقوتية برباط البريهي سنة ٨٤٠هـ، وذلك بناء على النص التأسيسي، وباعتبارها كانت المشروع الأول للمدرسة الياقوتية من قبل زوجة قبل أن تنقل إلى رباط البريهي، ويستكمل بناءها الملك الظاهر يحيى.
- إثبات نسبة مدرسة الزيادة إلى محمد بن أدريس الحبيشي في سنة (١٠١٤هـ/١٦٠٥م) بناء على النص التأسيس الذي إكتشفه الباحث وعلى الوثيقة الخاصة بالمدرسة التي حصل عليها من عبد الكريم بداح أحد أهالي المدينة .
- إثبات أن مدينة ذي السفال عرفت إنشاء المدارس في العصر الأيوبي وذلك بإكتشاف وجود مدرسة تعود إلى ذلك العصر هي مدرسة علقمة التي تعتبر المدرسة الوحيدة الباقية باليمن إلى تنتمي إلى ذلك العصر، وأنها بنيت في سنة ٦٠٧هـ على يد عبد الله بن عمر بن علقمة.
- مناقشة بناء قبة عمر بن علقمة في سنة ٥٥١هـ.
- مناقشة بناء قبة محمد بن عمران في سنة ٥٥٨هـ.
- إثبات بناء قبة يحيى بن أبي الخير العمراني في سنة ٨٧٧هـ على يد إدريس محمد الجيشي
- تميز عمائر ذي السفال الدينية بغلبة إستخدام الأخشاب في عمل النصوص التأسيسية على هيئة أعتاب .
- إستخدام مادة الأحجار في بناء قباب ذي السفال .
- عرفت عمائر ذي السفال الدينية إستخدام الأسقف ذو المصنذقات الخشبية كما إتضح من دراسة مدرسة علقمة، ومدرسة مدية.
- وجود طراز المدارس المعلقة بمدينة ذي السفال كما إتضح من دراسة المدرسة الياقوتية، ومدرسة مدية، ومدرسة عماد الدين .
- قام الباحث بنشر ست وثائق لأول مرة، وقام بدراستها والتعليق عليها وأفاد منها في معرفة



إسم المنشئ وتاريخ الإنشاء لمدرسة علقمة ومدرسة الزيادة، وكذلك معرفة تاريخ التجديد، والوظيفة لمدرسة عماد الدين والجامع الكبير .

- قام بنشر عدد من الألقاب والوظائف مثل "الحرف"، "الحول"، "صنوة".


- قام بعمل عدد من المساقط الأفقية والقطاعات الراسية والتفريغات للعمائر الداخلة ضمن حدود الدراسة .

- قام بنشر ١٠٠ صورة فوتوغرافية لأول مرة.

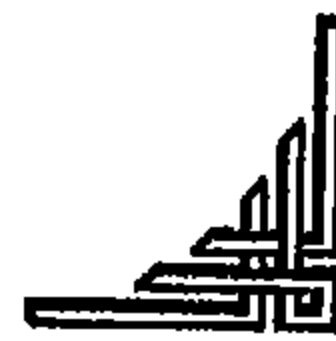
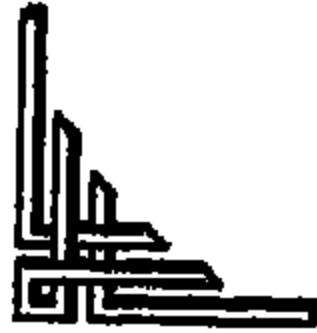
- قام بعمل ٤٠ شكل تنشر لأول مرة .

التوصيات :

- إهتمام هيئة الآثار بهذه المدينة وتعيين مختصين للإشراف على أثارها. وأدراجها ضمن خططها لعمل الترميمات اللازمة للحفاظ على ما تبقى من هذه المدينة ، وفق أسس علمية مدروسة.
- تشجيع الدولة لأهالي هذه المدينة لإخراج ما بحوزتهم من وثائق ومخطوطات وذلك بإقامة المشاريع الخدمية وتوفير الوظائف الحكومية، لان هذه المدينة بها ذخائر من التراث يتمثل فى كم هائل من المخطوطات والوثائق التى لازالت حبيسة خزائنهام والتي لم تعرف النور بعد.
- هذا والقصد من كل ذلك الحفاظ على الثروة الهائلة التى لدينا بكل مالدينا من وسائل.



الملاحق



١ - نص وثيقة علي بن محمد بن المنصور علي الجامع الكبير

الجزء العلوي :

أوقف السيد الجليل جمالي الإسلام علي بن محمد ابن المنصور المتوكل علي الله (١) جميع مافي باطن هذه الحجة الشرعية بخط وعلامات القاضي (٢) العلامة يحيى بن حسن بن علي المحرابي وقفا صحيحا شرعياً (٣) لايباع ولا يشتري ولا نرجوا عوضه إلا من الله يكون وقف (٤) الفقها المهاجرين في الجامع الكبير المبارك الشريف في مدينة ذي (٥) السفال وجعلت النظر لمن كان من أهل الديانة والأمانة ناظر (٦) أوقاف الجامع المذكور بالأمر بمصالح الوقف وأجر المنصوص (٧) بما معى الموقف وحفض الرقبة وتصرف أغلب المواضع علي (٨) الفقهاء المذكورين ومن حول أو بدل منكسا خصمه يوم القيامة (٩) وهذا من الثلث العين حقي فلا أحد عليه اعتراض وقد شهد (١٠) [ربيع الحر] ٣١ شهود الوقف السيد محمد بن زيد المحرابي وحنوه (١١) السيد عبد الله بن زيد المحرابي وقد خطها. علي بن محمد (١٣) وحسبنا الله ونعم الوكيل (١٤) ما رقمه الشيخ عبد الله في ظاهرة (١٥) كالملجأ فيرجع (١٦)

(الجزء السفلي) :

اشترى السيد الجليل والفرع الأصيل جمالي الإسلام والدين (١) علي ابن محمد ابن المتوكل [علا [الله رب العالمين (٢) بماله لنفسه دون غيره من البايع إليه فخزي الإسلام (٣) والدين عبد الله بن محمد ابن اسحاق رضوان الله (٤) عليهم البايع عن نفسه المتصل له وارثا من بعد والده (٥) المذكور حسب القرعة الشرعية بخط وعلامة القاضي الأنسي (٦) بيعا وشرا صحيحاً شرعياً ناجزاً بإجابة وقبول صيغة (٧) ماضية والمبيع هو جميع حول الحلبة وجميع .. (٨) الخارجيان الذي تحد حول الحلبة قبليا الجبل وشعبت النخره (٩) والطريق وشرقيا السائله وعدنيا كذلك وغربيا المخنقة (١٠) ووالى ذلك النخره جميع الذي يحدها قبليا شعت النخره (١١) والطريق وغربيا المخنقة عدنيا السائلة والأكمة شرقياً (١٢) السائله والى ذلك جميع الرجع الذي الرجع شرقيا السائله وسلمه (١٣) وقبليا الطريق الى الجبل والى ذلك حول جميع زورها (١٤) من أسفل ما تحتها قبليا الجبل وشرقيا الرجع والسائله عدنيا (١٥) النخره والى ذلك (١٦) والولى شرقيا الجبل وشعبت البر عدنيا الجبل وغربيا الأكمة (١٧) والى ذلك شعبت البر من أعلا وجميع حول البر من اسفل . (١٨) من أعلا ومن أسفل يحد لجميع قبليا المسجد وشرقيا الجبل الرواس وغربيا (١٩) الجبل وشعبت العقود عدنيا الجبل الأعلى بعرف المبيع المذكور (٢٠) بمحارث الجنات .. عزيت الجعاشن أعمال ذي السفال (٢١) بيعا

وشرا صحيحا شرعياً ناجزا سمي معلوم أربع مات حرف (٢٢) صرف الحرف اربعين .

صادق جميع . (٢٣) من مال المشتري بمجلس العقد بالمشاهدة والمعينة وإذن البايع (٢٤) للمشتري بالعص والتصرف والتزم درك المبيع عاجل وهـ (٥٢) وحرر بتاريخ شهر محرم سنة ١١٨٤ شهود الحال شهد (٢٦) السيد العلم القاسم بن يحيى ابن الامام والوجيه عبد الرب دماج (٢٧) وعمرزايد أصاب وغالب حسين .. وآخرون (٢٨) .

دراسة الوثيقة :

أولاً : من حيث الشكل :



الوثيقة صورة من الأصل المحفوظة لدى عبد الكريم بداح بمدينة ذى السفال حالتها رديئة نوعاً ما فقد تآكل الجزء العلوى من الهامش الأيسر ، كما تعرضت بعض الكلمات الى ضياع بعض حروفها أو زوال لون الحبر ، وفى الغالب بسبب ثنيها، كما تعرض السطر السادس عشر للشطب المتعمد .

والوثيقة مكتوبة بالحبر السود الداكن على ورق مقوى ، والكتابة لاتبدأ مباشرة من أولها ، فقد ترك ٨سم بدون كتابة ، تركت عمداً لكتابة البسمة ووضع بعض الأختام . ويتخلل الوثيقة بعض العيوب والأخطاء الإملائية مثل استخدام الألف بدلاً من الهمزة مثل كلمة السائله (السائله) ، زياده بعض الأحرف مثل الألف الذى تكرر كتابته فى كلمة ذلك (ذلك) ، واستخدام حرف (لا) بدلاً من (ل) كما فى كلمة علا (على) واستبدال الألف المقصورة بلام ألف مثل كلمه الاعلا (الأعلى) .

وقد كتبت الوثيقة باللهجة المحلية الذى أدى الى تعذر قرائتها . ويبلغ طول الوثيقة ٤٧سم وعرضها ١٦سم ، تنقسم الى جزئين ، الجزء العلوى كتب عليه نص الوقف، أما الجزء السفلى فقد كتب عليه نص شراء الأراضى التى أوقفت على الجامع الكبير ، وينتهى الجزءان بشهادة الشهود العدول ، وقد عمدت الوثيقة باختام مسئولى الوقف فى المنطقة الفاصلة بين الجزئين .

ثانياً : من حيث الموضوع :

١- الجزء العلوى :

يبدأ بالبسمة ، وينتقل مباشرة الى ذكر التصرف القانونى للموقف ، دون التطرق الى افتتاحية الوثيقة التى الفنا وجودها فى وثائق الوقف . لذلك نجدها تبدأ باسم الموقف على بن محمد ابن المنصور المتوكل على الله مسبقاً بكلمة (أوقف) ، وتحدد الوثيقة بأنه أوقف جميع ما فى باطن الوثيقة المكتوبة بخط القاضى يحيى بن حسن بن على المحرابى، ثم تذكر التصرف القانونى فتقول أن الموقف كان وقفه صحيحاً شرعياً لايباع ولا يشتري ، يكون وقفاً على الفقهاء المهاجرين فى الجامع الكبير بذى السفال ثم يأتى تحديد المسئول عن إدارة هذه الأوقاف والإشراف عليها، بأن يكون من أهل الديانى والأمانة وخص ناظر أوقاف الجامع الكبير بالقيان بذلك ، ثم ينتهى هذا القسم بأشهاد الشهود العدول .

٢- الجزء السفلى :

ويحتوى على نص شراء الأراضى التى قام بشرائها على بن محمد بن المتوكل من البائع عبد الله بن محمد بن إسحاق وتعدد لنا الوثيقة بالتفصيل كل الأراضى التى تم شرائها وهى جميع حول الحلبه وجميع الأراضى المحيطة بها ، وكذلك الأراضى المسماه النخره التى شمال الجبل ، وإلى الغرب من أرض المخنقة الى الجنوب السائلة والأكمه شرفياً .

وتم شراء أرض الرجع التى الى الشرق من السائلة والى الجنوب من الطريق التى الى الجبل كما اشترى أرض البر التى الى الجنوب من الجبل والى الغرب من الأكمه ، ويحدها من الجنوب المسجد ومن الشرق الجبل ومن الغرب أرض العقود، وكان الشراء بمبلغ قدرة ٤٠٠ جنية ذهب .

ثم يأتى ذكر صحة المبيع والتزام البائع بالدرك الشرعى للمبيع ، والإيدان للمشتري بحرية التصرف بالأرض المشتراه ، ثم يأتى تاريخ تحرير وثيقة الشراء فى شهر محرم سنة ١١٨٤هـ



وتنتهى الوثيقة باسناد الشهود على المبيع .

شرح لبعض الألقاب والمصطلحات الواردة بالوثيقة

أولاً : الألقاب :

- ١- جمال الاسلام : لقب مركب ، وقد ارتبط بلفظ جمال بالقباب عديدة مثل زجمال الدولةس وجمال الدينس وغيرهم . (السطر ١ ع) (٩) (الباشا ، الالقاب ، ص ٢٣٩)
- ٢- السيد : فى اللغة المالك الزعيم ، وقد أطلق كلقب عام على الأجلاء من الرجال ، واصطلىح على اطلاقه على أبناء على بن أبى طالب (السطر ١ ع) . (الباشا ، المرجع السابق ، ص ٣٤٥) .
- ٣- الشريف : فعيل من الشرف وهو العلو والرفعه ، وقد أطلق على كل عباسى فى بغداد وكل علوى بمصر ، وفضلاً عن استعماله كلقب مطلق ، فقد اصطلىح فى عصر المماليك على أن يرد فى سلسلة الألقاب المفتحة زيالمقامز و زالمقرس و زالجنايس من الألقاب الأصول فيقال زالمقام الشريفس وسالجناب الشريفس وهذا أعلى الألقاب الأصول (السطر ٥ ع) (الباشا ، المرجع السابق ، ص ٣٥٧ ، ٣٥٨ ، ٣٥٩)
- ٤- الفرع : كان يدخل فى تكوين بعض الألقاب المركبة . (السطر ١ س) (الباشا ، المرجع السابق ، ص ٤٢١)
- ٥- الفقهاء : مفرده فقيه ، من ألقاب العلماء ، ويطلق على المجتهد دون المقلد (السطر ٥ ع) . (القلقشندى ، صبح الأعشى ، ج ٦ ، ص ٢٢) .

ثانياً : المصطلحات :

- ١- الحرف : لفظ اطلق على الجنيه الذهب عند أهل اليمن .
- ٢- الحول : لفظ بلهجة أهل المنطقة يعنى قطعة الأرض الزراعية المحددة بحدود واضحة المعالم ، فى حين نجد أهل المناطق الشمالية من اليمن يطلقون عليها لفظ زالجربهس .
- ٣- صنوه : تطلق عند أهل اليمن على الشقيق للرجل .

٢- نص الوثيقة الخاصة بالجامع الكبير بذى السفال :

مدينة ذى السفال كانت قرية قديمة من قبل الهجرة قبل مدينة ذى العلا ووضع فيها مسجداً (١) فى القرن الأول وكان يسمى الجامع المبارك حتى قال فيه أبو بكر ابن داود الشعبى فى تاريخه (٢) أن كثيراً من التابعين يروى عنهم أن المساجد الفاضلة خمسة بيت الله الحرام وبيت المقدس (٣) ومسجد النبى (ص) وجامع الجند وجامع ذى السفال ثم كان توسيع الجامع المذكور من الجهة (٤) الغربية وسعة إسماعيل الصحاوى وإسماعيل ابن على علقمه فى القرن الخامس أيضاً (٥) عام ٧٤٤هـ زاد فى عمارته القاضى شهاب الدين أحمد ابن محمد الضرعانى الصفيين الآخرين وفى الصف (٦) الآخر أرح وذكر اسمه بخطه وما كان أنه خط فائق وأصلح البركه والمتوضئات فكمل الجامع (٧) على هيئة حسنة وصار عرضه وطوله اثنى وثلاثين ذراعاً وأوقف على من يقرأ الحديث النبوى (٨) فى الصف الآخر أرضاً جليلة فى وادى ظبا والذى أخرج الماء وأوصلته الى الجامع المذكور الفقيه (٩) عبد الله ابن إسماعيل الصحاوى من عين العنبى وذى السياغ (الحسان) وصل الجبل الذى شرقى (١٠) منزل الجبانه وقبلية القرية المذكورة وكان الماء قبل ذلك لا يدخله بل يمشى على تحت الجامع على (١١) المسححية والآن تسمى المساحية على التناول فى الماء والى الأرض هناك وكان وصول (١٢) الماء الى هذه القرية فى سنة ٥٥٠ وفى عام ٧٢٤ عمُرت المناره التى



للجامع من وقف الجامع (١٣) المذكور وكان العامر لها رجل من اسلاف جبلة يسمى غرب وفي عام ١٣٥٧ زاد في مؤخره (١٤) خارج الجامع المذكور القاضي عبد الرحمن ابن عبد الملك ابن أحمد الجنيد وبعض الجهة العدنية (١٥) والزيادة كانت خمسة عشر ذراع وفي هذه السنة ١٣٨٤ انقض القاضي المذكور (١٦) سقف الجامع بأجمعه ما خلا المقدمة ذى القبب وأبدل أخشابه والواحه بالعقود المتقنة (١٧) الحديثة لكون العمل الأول كان على أسطوانات من الأخشاب ولقد وجد سادة الجامع (١٨) الفقيه يحيى ابن محمد سعيد يحيى حميد تاريخاً على أحد اللوحات المنقوضه أنه كان إصلاح (١٩) ذلك فى ١٧ يوم خلت من شهر ذى القعدة الحرام سنة ٨٦١هـ على يد محمد ابن بكرى ناصر (٢٠) ولقد اصبح الجامع المبارك بعد اكتماله وإبداله عن الأخشاب بالعقود المتقنة الجميلة يتسع (٢١) أحسن مما كان يتسع من قبل وذلك بحسن مساعى القاضي عبد الرحمن ابن عبد الله الجنيد فنسال (٢٢) الله سبحانه وتعالى أن يثبتته على فعله وأن يضاعف له الأجر وأن يطيل عمره فى طاعته وأن (٢٣) يسكنه فسيح جناته أمين . وكان الكاتب لهذا التاريخ سادة الجامع يحيى ابن محمد سعيد (٢٤) المذكور والمشارك لجمعه مع الشيخ منصور بن محسن بن نصر الأخيوى ثم اليافعى ثم القحطاني (٢٥) نسباً والشافعى مذهباً وفق الله الجميع مما فيه رضاه وختم لنا بالحسنى وردنا إليه رداً جميلاً بحوله (٢٦) وقوته ، وصلى الله وسلم على سيدنا محمد وعلى آله وصحبه وسلم (٢٧) حرر هذا فى تاريخ ٢٤ يوم خلت من شهر رمضان المبارك ١٣٨٤هـ وسلام على المرسلين (٢٨) والحمد لله رب العالمين ، وأنى أودع فى هذا الرق شهادة أن لا إله إلا الله وأن محمد رسول الله (٢٩) وهى وديعه الى يوم القيامة واسأله أن يغفر لى ولوالدى ولمن دعا لى بحسنه ولجميع (٣٠) المسلمين آمين اللهم آمين .

كتب الوثيقة الأصل الشيخ منصور بن محسن منصور ، ونقلها قيم الجامع يحيى بن محمد بن سعيد وشهد عليها القاضي عبد الرحمن ابن عبد الله الجنيد فى سنة ١٣٨٤هـ .
وهى محفوظة دائماً فى صندوق خشبى صغير مثبت فى الجزء الجنوبي من سقف الجامع ، وجزت العادة لدى أهالى ذى السفال أن يقوموا بكتابة كل ما يستجد فى الجامع فى هذه الوثيقة .
ويلاحظ على الوثيقة أنه تم تدوين كل الإشارات التى تتعلق بالجامع الكبير التى وردت لدى المؤرخ الشعبى وذلك بغرض عمل تاريخ متسلسل للجامع وقد تعذر على الباحث دراسة الوثيقة نتيجة لعدم رؤيته لها ، فلم يصله إلا ورقة منقولة من الأصل على يد أحد أهالى المدينة .

٣- وثيقة عبد الله بن عمر بن علقمه :

بسم الله الرحمن الرحيم

ويعد حمدا لله والصلاة وسلام على من لانبى بعده صلى الله (١) عليه وسلم وعلى آله وأصحابه وسلم تسليماً أقول وأنا الفقير الى الله (٢) المعترف بالذنب والتقصير الراجى عفو ربي الرؤوف الرحيم بأنى (٣) أوقفت وتصدقت ونذرت وحبست من أملاكى والملك لله الواحد (٤) القهار ولرسوله صلى الله عليه وآله وسلم وقف قرائه ومصلحة (٥) الساقية المعلومة المنجره الى نجد مدينة (ذيسفل) ومزارعها (٦) الذى تحتها وكانت القرائه فى كل يوم ثلاثة أجزاء من كتاب الله الى روح (٧) البنى محمد صلى الله عليه وعلى آله واصحابه وسلم والى روحى (٨) بعد موتى ينظر الولد محمد ابن أحمد علقمه وذريته ما تناسلو بطنا (٩) بعد بطن وباد بعد باد ومن مصالحي الساقية المعلومة "العظما" (١٠) والمحافظة عليها من السائلتين العظمى المنجره الى وادى مدينة ذى



السفال (١١) وأما مائها (وصياناتها) يكون في عين كل سنة ثلاث مرات بنظر الشيخ (١٢) أحمد صلاح وذريته ما تناسلو بطنا بعد بطن ويأداً بعد باد وإذا انقرضا (١٣) فيكون بنظر من يتولى الضبط والأمر واختاره الله من أهل (١٤) المحل ومقلد عهد الله وميثاقه بالإقامة التامة وأجرائها الى مزارعها (١٥) على عاداتها يعلم ذلك من بين السائلة العظمى المنجرة من بين المدينة (١٦) وكذلك المنابع المعلومة الذي من الصفى المعلوم من أحوال حسن (١٧) الذي يحد ذلك قبليا أحوال حسن وشرقياً السائلة وطرف القسم هنالك (١٨) وعدنيا السائلة "العظما" وغربيا الصفى والجبل المعلوم هنالك فوق (١٩) السائلة وليس يكون للأعيان الأخرى إلا ما فاض على كفاية ذلك ومزارعها (٢٠) وليس يكون بينها وبين المعايين آخر من أعلى وأسفل ، وقفا صحيحاً شرعياً ناجزاً (٢١) منجزاً لا يباع ولا يشتري ولا يوهب حتى يرث الله الأرض ومن عليها وهو (٢٢) خير الوارثين أيضاً و (المصلاح) والقراءه ما سيأتى ذكره أدناه مكاتب (٢٣) ومن اراد وطمع بما بها أو انهدام الساقية المزبوره أو بدلها علا عاداتها (٢٤) ومن بدله بعد ما سمعه فانما أثمه على الذين يبدلونه والله سميع (٢٥) عليم وكنت خصمه يوم تأتي كل نفس تجادل عن نفسها وتوفى (٢٦) ما كسبت وهم لا يظلمون والله يقول الحق وهو يهدى السبيل وحسبنا الله (٢٧) ونعم الوكيل بتاريخه شهر جماد آخر سنة ٦٠٧ هـ من الهجرة النبوية شهد الحاج محمد الحضرمى (٢٨) وشهد عبد الله قاسم أحمد الرفاعى وشهد الولد محمد أحمد علقمه وشهد أحمد بن حسن (٢٩) وآخرون والله خير الشاهدين.


دراسة الوثيقة :

أولاً : من حيث الشكل :

طول الوثيقة (٤١,٥٠ سم) وعرضها (١٦ سم) من مادة الجلد ، كتبت بخط النسخ غير المتقن بحبر أسود ، والوثيقة خالية من التنقيط والتشكيل سطورها مائلة جهة اليسار . بدأت بعض كلماتها فى الزوال نتيجة لكثرة ثنيها وفردها ، بها قطع فى بدايتها ، وبالتحديد أسفل السطر الثانى من النص تخلل الوثيقة بعض الأخطاء الإملائية مثل كلمة "الرؤوف" كتب "الرواف" و "العظمى" كتبت "العظما" و "ذى السفال" كتبت "ذيسفل" و "صيانتها" كتبت "صياناتها" و "لله" كتبت "الله" و "ذرياتة" كتبت "ذالرياتة" . وتميزت الوثيقة بوجود الاختتام الخاصة بعبد الله بن عمر بن علقمه الى جانب اسمه ، كما تميزت بورود مترافعات متتابعات فى بعض الأحيان مثل "أوقفت وتصدقت ونذرت وحبست" فى السطر الرابع ، كلها تفيد نفس المعنى تقريبا ولكن ورودها بهذا الشكل يفيد التأكيد على الوقف . كما تتميز بأن كاتبها هو الموقف نفسه .

ثانياً : من حيث المضمون :

تبدأ الوثيقة بختومات واسم عبد الله بن عمر بن علقمه صاحب الوقفيه ثم بالبسملة. ثم نص الوثيقة التى تبدأ بالحمد لله والصلاة على رسول الله صلى الله عليه وسلم يليها استغفار الموقف. وبعدها يرد التصرف القانونى للموقف بما نصه "أوقفت وتصدقت ونذرت وحبست من أملاكى والملك لله الواحد القهار" . ثم حدد نوع الوقف بقوله "وقف قراءه فى كل يوم ثلاثة أجزاء من كتاب الله" نذرها على روح النبى الكريم وروحه هو ، ثم حدد الاشراف على الوقف وصرفه فأوكله الى محمد بن أحمد بن علقمه ابن أخيه وذريته من بعده .



كما أشار الى الصرف من هذا الوقف على صيانته ساقية الماء التي تمت المدينة والمدرسة بالماء من غيل العنبي ، وحددها بأن تكون الصيانة ثلاث مرات فى السنة وأوكل ذلك الى الشيخ أحمد صلاح وذريته وإذا انقرضت ذريته فيتولى ذلك من يتولى الضبط والأمر بمدينة ذى السفال مقلداً لله اياه فى ذلك ثم حدد المزارع التى تسقى من هذه الساقية وان لا يسقى غيرها الا مما فاض بعد ساقية المزارع والمدينة .

ثم يشير إلى التأكيد القانونى على صحة الوقف بأنه صحيحاً شرعياً ناجزاً لا يباع ولا يشتري ولا يوهب .

ثم يأتى تاريخ كتابة الوقفية فى شهر جماد الآخر سنة ٦٠٧ هـ ، ثم اسناد الشهود على الوثيقة وأسفل الوثيقة ذكرت الأراضى الموقوفة ومقدار مساحتها أسفلها قدرت بوحدة مساحه تستخدم فى المنطقة الجنوبية وهى "القصبة" .

شرح لبعض الألقاب والمصطلحات الواردة فى الوثيق

أولاً : الألقاب :

١- الشيخ : فى اللغة الطاعن فى السن ، وربما قصد به من يجب توقيره كما يوقر الشيخ، وكان يطلق عرفاً على الكبار فى السن ، وكذلك على العلماء والوزراء، كما أضيف إليه بعض الكلمات لتكوين لقب مركب مثل "شيخ الشيوخ" وهو للعلماء ، و"شيخ الشيوخ العارفين" وهو للصوفية وأهل الصلاح . (السطر ١٢)

(الباشا ، الألقاب ، ص ٣٦٤-٣٦٦)

٢- الفقير : يدخل فى ألقاب التواضع والتذلل لله تعالى التى يكثر ورودها فى النصوص الجنائزية ، وقد ورد اللقب بصيغ مختلفة مثل "الفقير إلى رحمة الله" و"الفقير إلى الله" (السطر ٢)

(الباشا ، الألقاب ص ٤٢٢)

ثانياً : المصطلحات :

١- بطن : بطنه الرجل وليجته (أبطنه) جعله فى خواصه . (السطر ١٠)

(الرازى ، مختار الصحاح ، ص ٥٧)


٢- حبس : (أحبس فرساً فى سبيل الله أى وَقَفَ فهو مُحَبَسٌ) و(حَبِيسٌ) وألْحَبَسٌ (بوزن القُفْل ما وَقِفَ) (السطر ٤)

٣- الصفى : (الصفاءُ) صخرة ملساء والجمع (صفاً) مقصورة و(أصفاء) و(صُفى) على فُعول . و(الصفواء) الحجارة وكذا (الصفوانُ) الواحد (صفوانة) . (السطر ١٩)

(الرازى ، المصدر السابق ص ٣٦٦)

٤- المنجره : (نَجَرَ) الخشبة نحتها (الرازى المصدر السابق ص ٦٤٦) وقصد بذلك عندما نحتت الساقية عرض الجبل قبل (الساقية المنجره الى ذلك السفال) . (السطر ٦)

٤- نص وثيقة ضريح الشيخ يحيى بن أبى الخير العمرانى ومدرسة الزيادة (١)



بسم الله الرحمن الرحيم
التعميدات :

- ما فى المحرر به صحيح كما ذكر فى الصيغه حرره الفقيه عبد العليم عبد الباقي بن عمر الكبارى

- ظاهره من اليقين مع الصحه . بتاريخ شهر ربيع الأول .
- صحيح ذلك كما ذكر حسبما شرح و سطر كتبه الفقير الى الله تعالى أبى بكر بن عبد العليم عبد الباقي الكبارى الشافعى النائب الشرعى بوادى ظبا عفا الله عنهما .
نص الوثيقة :

الحمد لله ذاته القديمة صفاته العميمه صلاته (١) الكريمة آياته خالق البريات والعالم بالجرايات والكليات الذى وفق لفعل الخيرات من اختارة من ذوى (٢) الهمم العليا والأنفس الطيبة الزكيات احمده على جزيل نعمه الباهرة واشكرة على جميل (٣) مننه الباطنه والظاهرة واشهد أن لا إله الا الله وحده لا شريك له شهاده عبد مخلص (٤) فى توحيدده بان لما سواه مثبت لوجوده مقر فى عبوديته لمعبوده مدخره ليوم وروده (٥) واشهد ان محمد عبده ورسوله وحببيه وخليله أرسله داعيا الى الإسلام (٦) ورحمه شامله للأنام ونعمه كامله على ممر الأيام فقام صلى الله عليه وسلم بما أهل به من الرساله أشرف (٧) القيام نسخ بظهوره شرائع القدماء وشيد به اركان الملء الحنيفة العصما صلى الله عليه وعلى اله (٨) الماضين على مثاله صلاة تبلغ ما يليها أشرف المقام مع طيب المقام وتحيطه بالزلفه الكامله مع (٩) السادات الغر الكرام ويعد فلما كان العمل بالقربات . إليه (١٠) والتنسيب الى مباشرة أفعالها محنوث عليه وتواترت بذلك الأحاديث المشهورة المتبوعه والسنن (١١) المأثوره المشروعة لما قد ورد فى الأثر وصحيح الخبر عن سيد البشر مهديا على السنه (١٢) اصحابه الغرر اذا مات ابن آدم وانقطع عمله إلا من ثلاث صدقة جاريه أو علم ينتفع به أو ولد (١٣) صالح يدعو له وكان اذا ذاك الواقف من أجل القربات وأكملها وأعظمها مثابه رفيعه (١٤) واشملها لقوله صلى الله عليه وسلم لخير الأصحاب المواظب على العمل بالسنه والكتاب .. على وقف (١٥) ايه الحجاب السيد الفاروق عمر بن الخطاب خير أصاب أرضا بخبير واستامر فيها أن شئت (١٦) حبست أصلها وتصدقت بها الحديث ولم يتم ذلك إلا بالهمم العلية والاذهان الصافية الجليلة فبادر (١٧) حينئذ من سبقت له العناية مصرحاً باداً القربة المتصلة من غير كتابه إذ كان الأمر كذلك والعمل به (١٨) منهجاً موصلأ لأشرف المسالك نخبه الأعيان وصفوه الأقران وفريد العصر والأوان (١٩) سامى الفخار وطيب العيص والثمار أمير اللوا الشريف السلطانى محمد بيك بن إدريس (٢٠) الحبيشى ختم الله له بالسعود واحيا ببقائه معالم الكرم والجود واوقف على التربه (٢١) الشريفه التى أذاع ذكرها وثنائها وطاب ريعها ورباها وعلى الزيادة التى أنشاء عمارتها (٢٢) وبنائها أوقف على الزيادة المذكورة وعلى التربة التى فيها ضريح الشيخ الأجل الفاضل الكبير الشهير (٢٣) العالم العامل ذى التصانيف المفيدة والمناقب الحميدة العديدة المنقح للعبارات الفقيه والأحاجى (٢٤) النيره الأدبية محمود السنن بل ومحى السفن المتكلم بأوضح التبيان يحيى بن إبى الخير (٢٥) مصنف البيان كرم الله بالسعادة محلة ورفع قدره لديه فى دار الكرامه واصله بغرف التربة الشريفه (٢٦) والزيادة التى إليها بمحروس وادى ظبا وقف الأمير المذكور وحبس وتصدق جميع الأرض الآتى ذكرها وبيانها (٢٧) (مفقود حتى سطر ٣٦) الناظر المذكور دين



الله وأمانته بإجراء ما ذكر حسبما شرح وسطر بشرطه الشرعى وجعل للناظر المذكور العشر (٣٧) من المحصل من الأرض المذكورة فى مقابل قيامه بذلك وخدمته تقبل الله عن الموقف المذكور ذلك واثابه الثواب الجزيل (٣٨) فيما هنالك وعمر دياره بالتقوا وبلغه فى الدارين ما يهوا أنه على مايشأ قدير وبالإجابة جدير ووقع جميع ما ذكر(٣٩) بتاريخ أواخر شهر المحرم الحرام الذى هو غرة شهر سنة أربع عشر بعد الألف من الهجرة النبوية على صاحبها أفضل الصلوة (٤٠) والتسليم وبمقتضاه ذلك وقع الأشهاد والله سبحانه تعالى خير الشاهدين والحمد لله رب العالمين(٤١) أولاً وأخراً وظاهراً وباطناً كما يحب ربنا ويرضاه وصلى الله على سيدنا محمد وعلى آله وصحبه وسلم .
شهود الحال :

- شهد بذلك الجنب العالى حفظه الله بن الأمير محمد المذكور وكتبت بخطه وبأمره على صحة الوقف .

- شهد على ذلك الجنب العالى صلاح بن الأمير محمد بيك الكبير علامة الوقف فى هذا التاريخ وكتبت بأمره .

- شهد على ذلك الجنب العالى عمر بن الأمير محمد بيك الحبشى على حجة وكتبت بأمره .

- شهد على ذلك الفقير صلاح بن عباس الزوم على حجة الوقف وتمامه وكتبت بأمره .

- شهد على ذلك الفقيه أسد بن عباس الزوم على حجة الوقف وكتبت بأمره .

- شهد على ذلك الفقيه الى الله تعالى عامر بن أحمد المنتصر عفا الله عنهما .

- شهد على ذلك على بن عبد الصمد السيل بصحة الوقف وكتبت بأمره .

- شهد على ذلك الشريف الفاضل الهادى بن القاسم الديلمى على حجة الوقف وكتبت بأمره .

- شهد على ذلك الفقيه شمس الدين بن عبد الرحمن العامرى على حجة الوقف الصحيح .

- شهد على ذلك الحاج صبر بن محمد الزبيدى وكتبت بأمره .

- شهد على حكم الحاكم الفقير الى كرم الله عز وجل على محمد الرحلى عفا الله عنهما .

- شهد على حكم الحاكم الفقير الى الله تعالى على أحمد . عفا الله عنه .

- شهد على حكم الحاكم الفقير الى الله تعالى على ابن أحمد العصى عفا الله عنه .

- شهد على حكم الحاكم الشيخ عون بن أحمد التعكرى .

- شهد على حكم الحاكم محمد بن صلاح البعدانى القرياح .

- شهد على حكم الحاكم محمد على الهندى .

- شهد على حكم الحاكم أحمد محمد فارغ .


- شهد على ذلك أحمد فارغ .

دراسة الوثيقة :

أولاً : من حيث الشكل :-

طولها ٧٠ سم وعرضها ٢٠ سم . من الورق المقوى وخلفيتها من الجلد لحمايتها والحفاظ عليها، لذلك نجدها فى حالة جيدة من الحفظ .

كتبت بخط النسخ الجميل ذو النسب المتقنة ، ويحبر اسود ، وقد كتبت بالبسطة والافتتاحية التى تحوى اسم الجلاله وعبارات الحمد لله ، وكذلك أسماء الأعلام بخط غليظ ، لإبرازها عن بقية الوثيقة وهذا أضاف إليها نوع من الجمالية .



تميزت الوثيقة بالحرص على التنقيط وكذلك التشكيل واتقان رسم الحروف واضحة، بل تفنن الخطاط في كتابة بعض الكلمات .

كما تميزت باستقامة أسطرها وعدم تداخلها مع بعضها البعض ، بحيث تركت فواصل بينها تسمح بالتشكيل والتلاعب بقوائم الحروف من باب الزخرفة واضفاء نوع من الجمالية على الوثيقة. وتميزت أيضاً بخلوها من الأخطاء الاملائية واللغوية ، فجأت في أحسن صورة . والوثيقة محفوظة لدى على عبد الرحمن الجنيد من أهل ذى السفال . وقد حرص عند تصويرها الغاء الجزء الخاص بذكر الأراضى الموقوفة .

ثانياً ، من حيث المضمون ،

تبدأ الوثيقة بالبسملة التى امتدت بطول ١٤ اسم يليها التعميدات الشرعية على صحة الوثيقة من قبل النائب الشرعى بالمنطقة ، وبعض من لهم علاقة بأمر الشرع والأوقاف ، معززه بختوماتهم التى لازالت واضحة .

ثم يبدأ نص الوثيقة بالحمد لله وذكر نعمه وآياته ، ثم ذكر الشهادتين وذكر مناقب الرسول الكريم صلى الله عليه وسلم ، وقد أخذ ذلك حوالى (١٣) سطر من الوثيقة ، ثم يأتى ذكر ألقاب الواقف واسمه ثم الدعاء له .

وبعد ذلك يأتى ذكر المكان الموقوف عليه ، وقد خص بالوقف ضريح الشيخ يحيى بن أبى الخير العمرانى وعلى مدرسة الزيادة التى بناها نفس الموقف ثم تتطرق الوثيقة الى ذكر صفات الشيخ يحيى العمرانى .

ثم يأتى التصرف القانونى بما نصه "وقف الأمير المذكور وحب" وتصدق جميع الأراضى الآتى ذكرها . ثم يرد ذكر للناظر الذى سوف يتولى الإشراف على الوقف مقابل العشر من المحصول الناتج من الأراضى الموقوفة وتختتم الوثيقة بتحديد تاريخ الوقف فى آخر شهر محرم الحرام غره سنة ١٠١٤ هـ ، ثم الاشهاد على الوثيقة من قبل ١٨ شاهد، منهم (١٠) شهود شهدوا على صحة الوثيقة ، و (٨) شهدوا على حكم الحاكم .

شرح لبعض الألقاب الواردة فى الوثيقة

- ١- بيك : لفظ تركى بمعنى الكبير ويرد غالباً من غير ياء ، وكان يلحق بالأسماء .
(السطر ٢٠)
(د. حسن الباشا، الألقاب ، ص ٢٢٥)
- ٢- الجناب : فى اللغة الفناء ، أو بقرب من محلة القوم ، وهو من الألقاب الأصول التى بدأ استعمالها فى المكاتب .
(الاشهادات)
(د. حسن الباشا ، المرجع السابق ، ص ٢٤١)
- ٣- الحاج : يطلق هذا اللقب عرفاً على من أدى فريضة الحج الى البيت الحرام بمكة ، وقد أطلق هذا اللقب فى عصر المماليك على قدامى الدولة ولم يكونوا قد حجوا .
(د. حسن الباشا ، المرجع السابق ، ص ٢٥١ ، ٢٥٢)
- ٤- الشريف : فعيل من الشرف وهو العلو والرفعة ، وقد أطلق على كل عباسى فى بغداد وكل علوى بمصر ، وفضلاً عن استعماله كلقب مطلق فقد اصطلح فى عصر المماليك على أن يرد فى سلسلة الألقاب المفتحة "بالمقام" و"المقر" و"الجناب" من الألقاب الأصول فيقال "المقام الشريف"



و"الجناب الشريف" وهذا أعلى الألقاب الأصول .

(د. حسن الباشا، المرجع السابق ، ص ٣٥٧، ٣٥٨، ٣٥٩)

٥- الشهير : من ألقاب ملوك المغرب في عصر المماليك ، ومعناه المشهور الظاهر ، والمراد من اشتهر علو قدرة ورفعته . (السطر ٢٣)

(د. حسن الباشا ، المرجع السابق ، ص ٣٦٤)

٦- الشيخ : في اللغة الطاعن في السن وربما قصد به من يجب توقيره كما يوقر الشيخ ، وكان يطلق عرفاً على الكبار في السن وكذلك على العلماء (السطر ٢٣).

(د. حسن الباشا ، المرجع السابق، ص ٣٦٤)

٧- العالم : من ألقاب العلماء ، إلا أنه كان في الحقيقة من الألقاب المشتركة في الاصطلاح بين رجال الحرب والإدارة، وكان من الألقاب التي يعتز بها الملوك.

(د. حسن الباشا ، المرجع السابق ، ص ٣٩) (السطر ٢٣)

٨- العالى : من الألقاب الفروع في عصر المماليك ، وكانت رتبته أعلى من زالساميس الذي كان يشترك معه في وصف "المجلس" (الاشهادات)

(د. حسن الباشا ، المرجع السابق ، ص ٣٩٠)

(السطر ٢٤)

٩- العامل : المراد العاقل بعلمه ، أو العامل عملاً صالحاً ، وهو من ألقاب أهل الصلاح ، غير أنه من الألقاب المشتركة بين رجال الجيش والإدارة (السطر ٢٤).

(د. حسن الباشا ، المرجع السابق ، ص ٣٩٢)

١٠- عامد الدين : اصل العماد في اللغة الأبنية الرفيعة وأوحدها عمادة وكان يضاف الى بعض الكلمات لتكوين القاب مركبة مثل "عماد الدين" و"عماد الحكام" وغيرها ، وقد أطلق هذا اللقب على القاضي أبى بكر محمد بن الطيب البصرى المتوفى سنة ٤٠٣ هـ .

(د. حسن الباشا ، المرجع السابق ، ص ٤٠٧، ٤٠٨)

١١- الفاضل : في اللغة خلاف الناقص ، وكان من القاب المدنيين خصوصاً العلماء (السطر ٢٣).

(د. حسن الباشا ، المرجع السابق ، ص ٤١٦)

١٢- فريد العصر والوان : من الالقاب المركبة ، ومعنى فريد في اللغة المنفرد والمراد المنفرد بما لم يشاركه فيه غيره (السطر ١٩) .

(د. حسن الباشا ، المرجع السابق ، ص ٤٣١)

١٣- الفقير : يدخل في ألقاب التواضع والتذلل لله تعالى التي يكثر دورها في النصوص الجنائزية . (الاشهادات)

(د. حسن الباشا ، المرجع السابق ، ص ٤٢٢)

١٤- الفقيه : من ألقاب العلماء وهو اسم فاعل من فقه بضم القاف ويطلق على المجتهد دون المقلد ، (الاشهادات)

(القلقشندى ، صبح الاعشاء ، ج٦ ، ص ٢٢)

١٥- الكبير : خلاف الصغير ، ويقصد به رفيع الرتبة ، وكثيراً ما كان يلحق بلقب الأمير، حتى ان بعض الكتاب اعتبر اللقبين وحده لقبه فخرياً (السطر ٢٣)



(الباشا ، المرجع السابق ، ص ٤٣٦)

١٦- النائب الشرعى : النائب هو من ينوب عن شخص آخر أعلى منه سواء فى أعماله كلها أو فى عمل من أعماله ، فربما أطلق على نائب الوالى ونائب الحاكم وغيرها .

(الباشا ، الفنون الإسلامية والوظائف على الآثار العربية ، ج٣ ، ص ١٢٢٠)

والنائب فى عصر الدولة الرسولية باليمن وظيفة ، وهى درجة كبيرة وغالباً ما يتولاها أحد كبار القادة العسكريين ، أو بعض أقارب السلطان ، وقد جمعوا فى اليمن بينها وبين منصب القضاء العام ، فخلطوا بين الحكم المدنى والحكم الشرعى ، لذلك نجد لقب النائب ارتباط بالشرع مثل زالنائب الشرعىس . (التعميدات أعلى الوثيقة)

(الحبشى ، حياة الأدب اليمنى فى عصر بنى رسول ، ص ٢٩)

٥- نص وثيقة وقف مدرسة الزيادة (٢)

التعميدات :

١- ما حرره جمالى الإسلام الفقيه على بن محمد الحسينى وقف مشاع وذلك للمدرسة المذكورة بدون شروط من الواقف ، وما هو فى وادى ظبا بل وقف للجامع معه الكفاية شهر شوال سنة ١١٤٧هـ ، على بن محمد بن عبد الله الحسينى لطف الله .

٢- صحيح صدور الواقف من الواقف الشيخ على بن أحمد راجح للمدرسة المذكورة والموضع المذكور والمحرف فى شهود . الراجحى وصالح وثبت له شرعاً بتاريخه سنة ١١٤٧هـ .

نص الوثيقة :

بسم الله الرحمن الرحيم

(١) وبعد حمد الله تعالى حق حمده وصلاته وسلام على سيدنا محمد واله . (٢). أوقف الشيخ جمال الاسلام والدين العظيم على بن أحمد راجح (٣) وذلك جميع الموضع المسمى حول البير فى اوطن نخلان قرية ضهره بلاد ذى السفال (٤) وقف سبعة وستين قصبه وتلمها عدنى الموضع بعد (صلحه) شراء الواقف بخطوط حكاما (٥) معتبرين من أهل المحل وحجج قاطعة والوقف المذكور الى المدرسة المربوطة فى حوطه عماد(٦) الاسلام الشيخ يحيى عمران فى مدينة ذى السفال وقف صحيح شرعيا ناجزاً لا يباع ولا يشتري (٧) ولا يحول ولا تبادل حتى يرث الله تعالى الأرض ومن حول ذلك أو بدله فحسابه بين يد الله (٨) تعالى الذى يتخذ الموضع المذكور من السائله العظمى وشرقيا حول البير (والمردع) ملك الواقف (٩) وعدنيا ذى رباح وقف الشيخ عماد الدين وغربيا السائلة العظمى وتلمه حق الموضع (١٠) المذكور والله شاهدا على كل مخالف وجعل ذلك ثوابا عند الله تعالى ورسوله وجعل . ذلك لله لله (١١) والله خير الشاهدين بتاريخه شهر شوال سنة ١١٤٧هـ شهود الحال (١٢) .

السيد حمد بن محمد ابو على النوعه وآخرون

الشيخ عبد القادر ابن احسن النوعه

القاضى على بن محمد الكبارى

القاضى احمد بن على الصديق

على بن على المقدمى

السعد على من أحمد بن عبد الله الخولانى

أحمد بن يحيى البواب



دراسة الوثيقة :

أولاً : من حيث الشكل :

الوثيقة صورة من الأصل المحفوظة لدى عبد الكريم بداح بمدينة ذى السفال ، حالتها ليست جيدة ، فقد انتزع جزء منها بطول (٥سم) وعرض (٢سم) فى الجزء الذى يعطو نص الوثيقة تحت البسمة ، واصبح الجزء العلوى منها الذى يحتوى على التعميدات معرض للقطع بسبب كثرة ثنيها وفردها .

كتبت الوثيقة بخط النسخ غير المتقن وبحبر أسود لايزال واضحاً على ورق مقوى . كتب نص الوثيقة فى النصف السفلى من الورقة وترك النصف العلوى للتعميدات والبسمة.

كتبت الوثيقة باللهجة المحلية الذى أدى الى ورود كلمات عامية مثل زحوظتز و زحولس و زقرىتز ، كما ظهر فيها بعض الأخطاء الإملائية الناتجة عن كتابة الوثيقة باللهجة المحلية مثل كلمة زاساء لهس ويقصد بها السائلة ، إلا أن أهل المنطقة لا ينطقون اللام فى مثل هذه الكلمات لذلك كتبت كما ينطقونها .

ومن الأخطاء الموجودة كتابة التاء المفتوحة بدلاً عن التاء المربوطة مثل صلوات بدلاً عن "صلاة" ، قرىت بدلاً عن "قرية" حوطت بدلاً عن "حوطه" وكذلك كتابة الألف بدلاً عن الألف المقصورة مثل "حتا" بدلاً عن "حتي" "العظما" بدلاً عن "العظمي" .

وسقوط بعض الأحرف من بعض الكلمات مثل كلمة "تعالى" كتبت "تعا" وكتابة الضاد بدلاً عن الظه مثل "العظمي" و "العظيم" ويبلغ طول الوثيقة (٥,٢٠سم) وعرضها (٧,١٤سم) .

ثانياً : من حيث المضمون :

١ - الجزء العلوى :

وقد خصص لتعميد الوثيقة من قبل النائب الشرعى وبعض الشهود من ذوى العلاقة بالأمر الشرعية ، ومصداق عليها بأختامهم التى لاتزال واضحة على الوثيقة .


٢ - الجزء الثانى :

كتبت فيه الوثيقة التى تبدأ بالبسمة ثم الدعاء والصلاة والسلام على سيدنا محمد، ثم ينتقل الى التصرف القانونى بأداء بكلمه "أوقف" يليه اسم الموقوف وألقابه . ومباشرة تذكر اسماء المواضع التى تم ايقافها يليها تحديد المكان الذى أوقف عليه "والوقف المذكور الى المدرسة المربوطة فى حوطه عماد الاسلام الشيخ يحيى بن عمران فى مدينة ذى السفال" .

ثم تذكر التصرف القانونى بأن الوقف صحيحاً شرعياً ناجزاً لايباع ولا يشتري ولا يحول ولا يبادل حتى يرث الله الأرض .

ثم يرد فى الوثيقة بعد ذلك تحديد لأراضى أخرى وقفاً على تربة الشيخ يحيى بن ابى الخير العمرانى .

وفى الأخير يرد تاريخ تحرير الوثيقة فى شهر شوال سنة ١١٤٧ هـ ، ثم تأتى اسماء الشهود على ذلك وعددهم سبعة شهود .



شرح بعض الألقاب والمصطلحات الواردة بالوثيقة

١ - الألقاب :

١- جمال الإسلام : لقب مركب ، وقد ارتبط بلفظ جمال القاب عديدة مثل "جمال الدولة"،
"وجمال الدين" (السطر ٢)

(د. حسن الباشا ، الألقاب ، ص ٢٣٩)

٢- السيد : فى اللغة المالك الزعيم ، وقد أطلق كلقب عام على الأجلء من الرجال ، واصطلىح على
اطلاقه على أبناء على بن أبى طالب .

(د. حسن الباشا ، المرجع السابق ، ص ٣٤٥)

(الاشهادات)

٣- العلامة : العالم للغاية ، وهو من ألقاب العلماء ، ويختص بالمفتى .

(د. حسن الباشا ، المرجع السابق ، ص ٤٠٥)

٤- فخرى الاسلام : لقب مركب ، وقد ارتبط بلفظ "فخر" ألقاب عديدة مثل "فخر الدين" و "فخر
الدولة" .

(د. حسن الباشا ، المرجع السابق ، ص ٤١٨)

المصطلحات :

١- حول : فى اللغة الحيلة وهو أيضاً القوة وهو أيضاً السنة . (السطر ٨)

(الرازى . مختار الصحاح ، ص ١٦٣)

ويعنى بلهجة أهل المنطقة قطعة الأرض الزراعية المحدده بحدود واضحة التى تعرف فى
مناطق أخرى من اليمن باسم "الجريه" .

٢- عدنيا : اصطلىح لدى أهل اليمن فى تحديد اتجاه الجنوب بلفظ "عدنيا" نسبة الى مدينة عدن
التي تقع جنوب اليمن . وكذلك الجهات الأخرى مثل الشمال
يسمونه "قبلي" لأن الكعبه واقعة الى شمال اليمن . (السطر ٩) .

(العرشى ، بلوغ المرام فى شرح مسك الختام ، ص ٤٢٢)


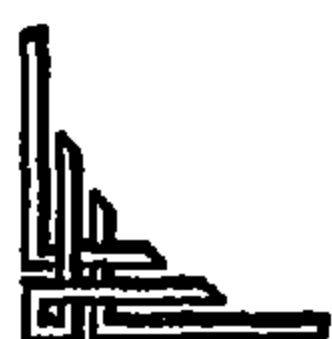
٣- القصبه : هى وحدة قياس للأراضى تستخدم فى الجزء الجنوبي من اليمن فى حين نجد
المناطق الشمالية تستخدم ما يسمى "اللبنه" وقدرها ٢م٤٤ . (السطر ٤) .




ملحق ٢

ثبت بأسماء علماء مدينة

ذي السفال





من العوامل التي ساعدت على ازدهار مدينة ذى السفال الى جانب العوامل الأخرى (١) ، الحياة العلمية التي عاشتها بدءاً من القرن الخامس الهجرى / ١١م على يد علماء أجلاء اثروا الحياة الثقافية بعلمهم وبمؤلفاتهم . وهو الأمر الذي لا يمكن اغفاله عند الحديث عن مدينة ذى السفال، لذلك سوف يحاول الباحث ذكر اشهر هؤلاء العلماء ، مرتبين ترتيباً زمنياً .

١ - ابو حفص عمر بن اسحاق بن اسماعيل بن المصوع :

سكن ذى السفال ، كان ثرياً وله أملاك كثيرة ، واشتغل بالتدريس واطعام الطعام للطبلة ولغيرهم ، توفى فى حدود سنة ٤٥٥هـ / ١٠٦٣م من مؤلفاته كتاب "الجامع فى فروع الفقه الشافعي" وكتاب "المذهب فى فروع الفقه الشافعي" (٢) .

وكان ابنه أبو محمد عبد الله فقيهاً ذا مال وجاه ، وكان يرغب فى الإمارة فى حسن التعر والخروج على المكرم أحمد الصليحي ، ف وقعت بينهم حرب قتل فيها منصور بن ابى البركات ، أخو المفضل ، وهزم عبد الله بن عمر وأخذ منه التعر وجميع بساتينه وأمواله التى بذى السفال . وقتل فى سنة ٤٨٠هـ / ١٠٨٧م . (٣)

٢ - عبد الله بن محمد بن اسماعيل الصحاوى :

عالم محقق ، من محاسنه فى ذى السفال توصيل المياه اليها من عين العنبي الذى ينبع من الصخر فى أعلى وادى ظبا بواسطة قنوات ، فى سنة ٥٥٠هـ / ١١٥٥م وكانت تحت اشراف عبد له أسمه (قيبا) فأطلق اسمه على الساقية المذكورة (٤) .

٣ - الحسن بن ابراهيم بن ابى اليقظان :

كان فقيهاً فاضلاً (٥) .

٤ - محمد بن ابى بكر بن أسعد الضرعاني :

عالم محقق فى الفقه ، سكن ذى السفال ، وتوفى فيها وهو فى التسعين من عمره (٦) .

٥ - عمر بن اسماعيل بن على بن إسماعيل بن يوسف بن علقمة الجماعى الخولانى .

من إثارة المذهب فى الفروع (٧) .

٦ - يحيى بن ابى الخير العمرانى (٨) .

٧ - يحيى بن ابى بكر بن محمد ابن أبى اليقظان :

فقيه عالم ، أخذ عن محمد بن موسى العمرانى وكان يدرس بالمسجد الذى عرف بالمسجد الصغير بذى السفال (٩) ، ثم استدعاه الشيخ عبد الله بن عبد الوهاب العريقى للتدريس فى مدرسة

(١) سبق ذكرها فى التمهيد .

(٢) الأكوخ ، هجر العلم ومعاقله فى اليمن ، ص ٧٦٧ .

(٣) الخزرجى ، العقد الفاخر الحسن فى طبقات أكابر اليمن ، مخطوط ، معهد المخطوطات العربية ميكروفلم رقم ٢٥٤ بعثه اليمن الشمالى . ص ٢٣٢ ب . الجندى ، السلوك فى طبقات العلماء والملوك ، وزارة الاعلام والثقافة الجمهورية اليمنية ، الطبعة الأولى ١٤٠٣هـ / ١٩٨٣م ، ج١ ، ص ٢٧٣ .

(٤) الشعبى ، تاريخ الشعبى ، ص (بدون) ، الأكوخ ، هجر العلم ومعاقله فى اليمن ، ص ٧٦٧ .

(٥) الجندى ، السلوك ، ص ٤٢٠ ، الخزرجى ، العقد الفاخر الحسن ، ص ١٨٤ أ .

(٦) الأكوخ ، المرجع السابق ، ص ٧٦٨ .

(٧) أنظر ترجمته فى ص (١٧٤) عند ذكر مدرسة علقمة .

(٨) أنظر ترجمته فى ص (١٧٨) .

(٩) الجندى ، السلوك ، ص ٤٢٠ ، الخزرجى العقد الفاخر الحسن ، ص ١٨٤ أ .



- (حصن الظفر) ، وتوفى فى ذى السفال سنة ٥٧٩هـ (١٠) / ١١٨٣م .
- ٨- محمد بن أحمد بن عمر بن إسماعيل بن علقمه :
مولده سنة ٥٣٤هـ / ١١٣٩م ووفاته على رأس المئة السادسة (١١) .
- ٩- الحسن بن على بن يعيش :
عالم محقق فى الفقه ، سكن منزلاً شرقى ذى السفال يعرف بمنزل بنى يعيش كان من تلاميذ سيف السنه أحمد بن محمد البريهي (١٢) .
- ١٠- محمد بن مسعود بن ابراهيم ابن سبأ بن أبى الخير بن محمد الصحاوى السفالى :
عالم مبرز فى الفقه والفرائض ، له مشاركة فى علوم العربية (١٣) .
- ١١- صالح بن عمر بن أبى بكر ابن إسماعيل البرهى السكسى :
فقيه ، عارف بالحساب والجبر والمقابلة ، ونحوى لغوى ، انتهت إليه رئاسه الفتوى والتدريس فى ذى السفال ، وقد دُرس فى المدرسة الفاخرية .
وكان يطعم الطعام ، ويجانب من يتهم فى دينة أو معتقده ، كان مولده سنة ٦٣٥هـ / ١٢٣٧م ووفاته بذى السفال ليلة الجمعة ٢٤ شوال سنة ٧١٤هـ / ١٣١٤م .
ومن مؤلفاته كتاب "الشافى الموضح لمسائل الكافى للصدفى" فى الفرائض .
وكتاب "اللوامع فى أصول الفقه" و "سؤالات أسرار المذاهب" (١٤) .
- ١٢- عبد الله بن عبد الرحمن بن محمد بن أحمد بن عمر بن اسماعيل ابن علقمه :
عالم مبرز فى الفقه والتفسير والحديث ، كان امام وخطيب الجامع الكبير بذى السفال ، وكان إذا زاد دينه ذهب الى الجند ليدرس فى المدرسة المنصورية حتى يتمكن من قضاء دينه ، ثم يعود الى ذى السفال كان مولده سنة ٥٩١هـ / ١١٩٥م ووفاته بذى السفال فى نحو سنة ٦٦٠هـ (١٥) / ١٢٥٢م .
- ١٣- محمد بن عمر بن أبى بكر البريهي :
سلك مسلك المتصوفين ، وهو أول من سكن رباط البريهي الذى يقع شرق ذى السفال ، توفى سنة ٧٣٣هـ (١٦) / ١٣٣٢م .
- ١٤- محمد بن عبد الرحمن بن عمر بن أبى بكر بن اسماعيل البريهي :
كان فقيهاً عارفاً محققاً ، ولد فى جمادى الأولى سنة ٧٠١هـ / ١٣٠١م وتوفى سنة ٧٤٨هـ / ١٣٤٧م .
- تفقه بعمه صالح بن عمر البريهي ، وكان فقيه ذى السفال وإليه انتهت رئاسه الفتوى والتدريس ، وقصده الطلبة من نواحي شتى ، وكان مدرساً فى المدرسة الفخرية بذى السفال التى أنشأها فاخر خادم الدار النجمي ، واستمر مدرساً فى المدرسة المؤيدية بمدينة تعز ، وله كتاب اسمه "مختصر صحيح مسلم" (١٧) .

(١٠) الأكوغ ، هجر العلم ومعاقله ، ص ٧٦٨ .

(١١) الأكوغ ، المرجع نفسه ، ص ٧٦٩ ، وانظر ترجمته ص (٩٥) .

(١٢) الأكوغ ، نفسه ، ص ٧٦٩ .

(١٣) الأكوغ ، نفسه ، ص ٧٧٠ .

(١٤) الأكوغ ، نفسه ، ص ٧٧٠ ، ٧٧١ .

(١٥) الأكوغ ، نفسه ، ص ٧٧١ .

(١٦) الأكوغ ، المرجع نفسه ، ص ٧٧١ .

(١٧) الأكوغ ، نفسه ، ص ٧٧٢ .



- ١٥- عمر بن عبد الله بن محمد ابن عمر بن أبي بكر البريهي :
فقيه عالم ، توفى بذى السفال سنة ٨١٠هـ (١٨) ١٤٠٧م .
- ١٦- عمر بن محمد بن صالح البريهي :
فقيه عالم ، شاعر مؤرخ ، تولى القضاء فى صنعاء وذى السفال ، وتوفى سنة ٨١١هـ (١٩) ١٤٠٨م
- ١٧- عبد الماجد بن أبي بكر الشعبى :
فقيه عالم تولى القضاء فى ذى السفال ، وقد توفى فى سنة ٨٣٠هـ / ١٤٢٧م وكان ابنه هاشم فقيه عارف ، دُرس وأفتى ، وتولى القضاء فى ذى السفال ، وتوفى سنة ٨٣٩هـ (٢٠) ١٤٣٥م .
- ١٨- عبد الله بن ابى بكر بن محمد بن صالح البريهي :
فقيه عارف ، اشتغل بالتدريس والافتاء ، وكان ينوب عن أبى عمه محمد بن عمر فى الأحكام الشرعية بذى السفال ، توفى سنة ٨٣٠هـ (٢١) ١٤٢٧م .
- ١٩- محمد بن عمر بن محمد بن صالح البريهي :
فقيه عالم ، تولى القضاء فى ذى السفال بعد والده ، ودُرس وأفتى ، كانت وفاته سنة ٨٣٦هـ / ١٤٣٢م ومن آثاره "أربعون حديثاً فى المعجزات والكرامات" "أربعون حديثاً فى مناقب الخلفاء الأربعة" (٢٢) .
- ٢٠- أبو بكر عبد الله الشعبى :
فقيه عالم مؤرخ ، لم يعرف تاريخ وفاته . وله كتاب اسمه "تاريخ الشعبى" الموجود منه قسم لابأس به (٢٣) .
- ٢١- على بن محمد الجرف :
فقيه عارف ، تولى القضاء بذى السفال ، وتوفى سنة ٨٣٦هـ (٢٤) ١٤٣٢م .
- ٢٢- محمد بن ابى السرور البريهي :
فقيه عارف ، مشهور بفعل الخير ، مسموع الكلمة ، وكان الساعى لعمارة المدرسة الياقوتية برياط البريهي .
- ٢٣- المهدي بن الهادي النوعه (٢٥) .
- ٢٤- محمد بن أحمد بن حسن الجنيد :
فقيه عالم أديب ، تولى القضاء فى ذى السفال فى العهد العثمانى سنة ١٣٢٠هـ (٢٦) ١٩٠٢م .
- ٢٥- أحمد بن حسن بن عبد الجبار الجنيد :
عالم عارف ، تولى الحكم والافتاء فى ناحية ذى السفال ، توفى سنة ١٣٣٢هـ (٢٧) ١٩١٤م .
- (٩) نتيجة لوجود جزء سفلى وعلوى من الوثيقة وأرقام أسطرهما تبدأ من رقم واحد سوف نرسم لكل منها برمز س ، ص ، ع ، عند شرح المصطلحات .

(١٨) الأكوغ ، نفسه ، ص ٧٧٤ .

(١٩) نفس المرجع والصفحة .

(٢٠) الأكوغ ، المرجع السابق ، ص ٧٧٥ .

(٢١) المرجع والصفحة نفسها .

(٢٢) نفس المرجع ، ص ٧٧٥ .

(٢٣) الأكوغ ، نفسه ، ص ٧٧٦ .

(٢٤) المرجع نفسه ، ص ٧٧٨ .

(٢٥) المرجع نفسه ، ص ٧٧٨ .

(٢٦) المرجع نفسه ، ص ٧٧٩ .

(٢٧) المرجع نفسه ، ص ٧٧٨ .



المصادر والمراجع





ثبت بالمصادر والمراجع العربية والأجنبية.

أولاً - الوثائق :

- وثيقة الجامع الكبير التي عثر عليها في سقف الجامع، و المنقولة بخط عبد الرحمن بن عبد الله الجنيد في رمضان سنة ١٢٨٤هـ/١٩٢٩م
- وثيقة جمال بن صلاح الافندي، المؤرخة بسنة ١٠٤٩هـ/١٦٣٩م، محفوظة لدى أسرة بنى علقمة بمدينة ذى السفال .
- وثيقة عبد الله بن عمر بن علقمة المؤرخة بسنة ٦٠٧هـ/١٢١٠م، محفوظة لدى أسرة بنى علقمة بمدينة ذى السفال .
- وثيقة على بن أحمد راجع على مدرسة الزيادة مؤرخة بسنة ١١٤٧هـ/١٧٣٤م. محفوظة لدى عبد الكريم بداح بمدينة ذى السفال.
- وثيقة على بن محمد بن المنصور على الجامع الكبير مؤرخة بسنة ١١٨٤هـ/١٧٧٠م، محفوظة لدى عبد الكريم بداح بمدينة ذى السفال .
- وثيقة محمد بن إدريس الحبيشى على ضريح الشيخ يحيى بن أبى الخير العمرانى ومدرسة الزيادة مؤرخة بسنة ١٠١٤هـ/١٦٠٥م محفوظة لدى عبد الرحمن الجنيد بمدينة السفال .

ثانياً - المصادر المخطوطة

- الخزرجى، على بن الحسن (ت ٨١٢هـ)
- العسجد المسبوك فيمن ولى اليمن من الملوك، مخطوط مصور، وزارة الإعلام والثقافة الجمهورية اليمنية، الطبعة الثانية، دمشق ١٤٠١هـ/١٩٨١م.
- العقد الفاخر الحسن فى طبقات اكابر اليمن، مخطوط معهد المخطوطات العربية ميكروفيلم رقم ٢٥٤ .

ثالثاً : المصادر المنشورة :

- ابن حاتم، بدر الدين محمد (ق٧هـ/١٣م) :
- السمط الغالى الثمن فى أخبار الملوك من الغرب باليمن، تحقيق ركس سمث ١٩٧٣م.
- ابن خلدون، عبد الرحمن بن محمد (٨٠٨هـ/١٤٠٥م)
- تاريخ ابن خلدون المسمى بكتاب العبر وديوان المبتداء والخبر فى أيام العرب والعجم والبربر ومن عاصرهم من ذوى السلطان الأكبر، مؤسسة الأعلمى للطباعة بيروت ١٣٩١هـ/١٩٧١م.
- ابن الديبع، عبد الرحمن بن على (ت ٩٤٤هـ)
- بغية المستفيد فى تاريخ مدينة زبيد، تحقيق عبد الله محمد الحبشى، مركز الدراسات والبحوث اليمنى، صنعاء الطبعة الأولى ١٩٧٩م.
- الفضل المزيد على بغية المستفيد فى إخبار مدينة زبيد، تحقيق د.محمد عيسى صالحية، المجلس الوطنى للثقافة والفنون والأدب، الكويت الطبعة الأولى ١٤٠٢هـ/١٩٨٢م
- ابن رسته
- الاعلاق النفيسة، ليدن ١٨٩١م
- ابن سعيد الأندلسى (ابو الحسن على بن موسى)
- بسط الأرض فى الطول والعرض، تحقيق إخوان قرنيط خينيس، نطوان ١٩٥٨م.



- ابن عبد المجيد، تاج الدين عبد الباقي القرشي اليماني (٨٩٣هـ)
- تاريخ اليمن المسيحي بهجة الزمن في تاريخ اليمن، تحقيق د. مصطفى حجازي، دار العمارة صنعاء، الطبعة الثانية، ١٩٨٥م.
- ابن المجاور، جمال الدين أبي الفتح يوسف بن يعقوب (ت ٦٥٠هـ)
- صفة بلاد اليمن ومكة وبعض الحجاز، المسماه تاريخ المستبصر، تصحيح أوسكر لوففرين، منشورات المدينة، الطبعة الثانية ١٤٠٧هـ/١٩٨٦م
- بامخرمه، أبو محمد عبد الله الطيب بن عبد الله (ت ٩٤٧هـ)
- تاريخ ثغر عدن، تحقيق أوسكر لوففرين، مطبعة بريل ليدن ١٩٥٠م.
- البريهي، عبد الوهاب بن عبد الرحمن (ت ٨٦٧هـ)
- طبقات صلحاء اليمن المعروف بتاريخ البريهي، تحقيق عبد الله محمد الحبشي، مركز الدراسات والبحوث اليمنى صنعاء.
- الجعدي، عمر بن علي بن سمره (ق ٦هـ/١٢م):
- طبقات فقهاء اليمن وعيون من أخبار سادات رؤساء الزمن، تحقيق سادات رؤساء الزمن، تحقيق فؤاد سيد، القاهرة، ١٩٥٧م.
- الجندي، أبي عبد الله بهاء الدين محمد بن يوسف (ت بعد ٧٣٢هـ)
- السلوك في طبقات العلماء والملوك، جزءان، تحقيق محمد علي الأكوع، الطبعة الأولى، الجزء الأول ١٤٠٣هـ/١٩٨٣م، الجزء الثاني ١٤٠٩هـ/١٩٨٩م.
- الحجري، محمد بن أحمد اليماني
- مجموع بلدان وقبائلها، تحقيق وتصحيح ومراجعة إسماعيل بن علي الأكوع، مجلدان، منشورات وزارة الإعلام والثقافة الجمهورية اليمنية، الطبعة الأولى ١٤٠٤هـ/١٩٨٤م.
- مساجد صنعاء عامرها وموفيتها، دار أحيا التراث العربي، بيروت، الطبعة الثانية ١٣٩٨هـ
- الحرصي، يحيى بن أبي بكر
- غربال الزمن في وفيات الأعيان، تحقيق محمد ناصر العمر، دار الخير للنشر دمشق ١٤٠٥هـ/١٩٨٥م.
- الحميري، نشوان بن سعيد
- الحور العين، تحقيق كمال مصطفى بيروت ١٩٨٥م.
- الخزرجي، علي بن الحسن (ت ٨١٢هـ)
- العقود اللؤلؤية في تاريخ الدولة الرسولية، جزءان، تحقيق محمد بن علي الأكوع، مركز الدراسات والبحوث اليمنى، صنعاء، دار الأدب بيروت الطبعة الثانية ١٤٠٣هـ/١٩٨٣م.
- الرازي، أبو العباس أحمد بن عبد الله الصنعاني (ت ٤٦٠هـ)
- تاريخ مدينة صنعاء، تحقيق د. حسين العمري، دار الفكر بيروت، الطبعة الثالثة ١٤٠٩هـ/١٩٨٩م.
- الرازي، محمد بن أبي بكر بن عبد القادر (ت ٦٦٦هـ)
- مختار الصحاح، دار الجيل بيروت، ١٤٠٧هـ/١٩٨٧م.



- الرسولى، السلطان الملك الأشرف عمر بن المظفر يوسف (ت ٦٩٦هـ)
- طرفة الأصحاب فى معرفة الأنساب، تحقيق ك. وسترسطين، مطبوعات المجمع العلمى العربى، دمشق، مطبعة الترقى ١٣٦٩هـ/١٩٤٩م
- الشوكانى، محمد بن على (ت ١٢٥٠هـ)
- البدر الطالع بمحاسن من بعد القرن السابع، جزءان، دار المعرفة للطباعة بيروت، الطبعة الأولى ١٩٧٣م.
- شرح الصدور فى تحريم رفع القبور، دار الوطن للنشر والإعلام ١٣٦٦هـ/١٩٤٧م.
- العرشى: حسين بن أحمد
- بلوغ الحرام فى شرح مسك الختام فىمن تولى ملك اليمن من ملك وأمام، عنى بنشرة الأب انستاس مارى الكرملى، مكتبة اليمن الكبرى ١٩٣٩م.
- عمارة اليمنى، أبو محمد نجم الدين بن الحسن (ت ٥٦٩هـ)
- تاريخ اليمن المسمى المفيد فى أخبار صنعاء وزبيد، تحقيق محمد بن على الأكوغ، المكتبة اليمنية صنعاء، الطبعة الثالثة ١٩٨٥م.
- العيدروس، محيى الدين عبد القادر بن شيخ بن عبد الله (١٠٣٨هـ)
- تاريخ النور السافر عن أخبار القرن العاشر، دار الكتب العلمية بيروت الطبعة الأولى ١٤٠٥هـ/١٩٨٥م.
- القلقشندى، أبى العباس أحمد على (ت ٨٢١هـ)
- صبح الأعشى فى صناعة الإنشاء، وزارة الثقافة والإرشاد القومى، المؤسسة العامة للتأليف والترجمة والطباعة والنشر، نسخة مصورة عن الطبعة الأميرية .
- الكبسى، محمد بن إسماعيل الصنعانى (١٣٠٨هـ)
- جواهر الدر المكنون وعجائب السر المخزون، تحقيق زيد بن على الوزير، العصر الحديث للطباعة ١٤٠٨هـ/١٩٨٨م
- المحلى، الحسين حسام الدين حميد بن أحمد (ت ٦٥٢هـ)
- الحدائق الوردية فى مناقب الائمة الزيدية، طبع على نفقة يوسف بن محمد المؤيد الحسنى .
- الهمدانى، الحسن بن أحمد بن يعقوب (٣٥٠هـ)
- صفة جزيرة العرب، تحقيق محمد بن على الأكوغ، دار اليمامة الرياضى ١٣٩٤هـ/١٩٧٤.
- الأكليل، الجزء الثانى، تحقيق محمد على الأكوغ، الطبعة الرابعة ١٣٩٩هـ/١٩٧٩م.
- الوزير، عبد الاله بن على
- طبق الحلوى وصحاف المن والسلوى (تاريخ اليمن خلال القرن الحادى عشر الهجرى، السابع عشر الميلادى ١٤٠٥، ١٠٩٠هـ / ١٦٣٥، ١٦٨٠م) تحقيق محمد عبد الرحيم جازم، مركز الدراسات والبحوث اليمنى صنعاء الطبعة الأولى ١٤٠٥هـ/١٩٨٥م.
- يحيى بن الحسين بن القاسم (ت ١١٠٠هـ)
- غاية الأمانى فى أخبار القطر اليمانى، جزءان، تحقيق د. سعيد عبد الفتاح عاشور، دار الكاتب العربى للطباعة والنشر القاهرة ١٣٨٨هـ/١٩٦٨م.



رابعاً : المراجع :

- المقحفى، إبراهيم أحمد :
- معجم البلدان والقبائل اليمنية، منشورات دار الكلمة صنعاء ١٩٨٨ م.
- أحمد حسين شرف الدين.
- اليمن عبر التاريخ، مطابع البادية الرياضى الطبعة الثالثة ١٤٠٠هـ/١٩٨٠م.
- أحمد رجب (دكتور) :
- تاريخ وعمارة المساجد الأثرية فى الهند، الدار المصرية اللبنانية ١٤١٤هـ/١٩٩٤م.
- أحمد شلبى (دكتور) :
- تاريخ التربية الإسلامية، مكتبة النهضة المصرية، الطبعة الثالثة ١٩٦٦م.
- التربية والتعليم فى الفكر الإسلامى، مكتبة النهضة المصرية، الطبعة العاشرة ١٩٩٢م.
- أحمد فكرى (دكتور) :
- مساجد القاهرة ومدارسها، المدخل، دار المعارف مصر.
- مساجد القاهرة، ومدارسها، الجزء الثانى زالعصر الأيوبيى دار المعارف مصر.
- إسماعيل الأكوغ :
- البلدان اليمنية عند ياقوت الحموى، مؤسسة الرسالة بيروت ١٤٠٨هـ/١٩٨٨م.
- المدارس الإسلامية فى اليمن، مؤسسة الرسالة بيروت، مكتبة الجيل الجديد صنعاء، الطبعة الثانية ١٩٨٦م.
- هجر العلم ومعاقله فى اليمن، خمسة أجزاء، دار الفكر، دمشق، الطبعة الأولى ١٤١٦هـ/١٩٩٥م.
- أوقطاي أصلان أبا :
- فنون الترك وعمائرهم، ترجمة د. أحمد محمد عيسى، مركز الأبحاث للتاريخ والفنون والثقافة الإسلامية، إستانيول، الطبعة الأولى ١٤٠٧هـ/١٩٨٧م.
- بريارة فنستر،
- تقارير أثرية من اليمن، ترجمة د. عبد الفتاح البركاوى الجزء الأول، المعهد الألمانى للأثار صنعاء ١٩٨٢م.
- توفيق عبد الجواد :
- تاريخ العمارة، العصور المتوسطة الأوربية والإسلامية، القاهرة ١٩٧٠ م
- الجرافى، عبدالله عبد الكريم :
- المقتطف من تاريخ اليمن، مؤسسة دار الكتاب الحديث ١٩٨٤
- الجهاز المركزى للأحصاء :
- النتائج النهائية للتعداد العام للسكان والمساكن والمنشآت الجمهورية اليمنية، ديسمبر ١٩٩٤ م.
- حسن الباشا (دكتور):
- الفنون الإسلامية والوظائف على الأثار العربية، ثلاثة أجزاء، دار النهضة العربية القاهرة
- الألقاب الإسلامية فى التاريخ والوثائق والأثار، دار النهضة العربية ١٩٧٨.
- قاعة بحث فى العمارة والفنون الإسلامية، دار النهضة العربية، ١٩٨٢ م.



- مدخل إلى الآثار الإسلامية، دار النهضة العربية، مطبعة الفتح التجارية.
- حسن شمساني (دكتور):
- مدارس (دمشق في العصر الأيوبي، دار الأفاق الجديدة، بيروت ١٤٠٣هـ/١٩٨٣م.
- حسين مؤنس (دكتور):
- المساجد، سلسلة عالم المعرفة، المجلس الوطني للثقافة والفنون والآداب الكويت، العدد ٣٧، ربيع الأول ١٤٠١هـ/يناير ١٩٨١م.
- ربيع حامد خليفة (دكتور):
- الفنون الزخرفية اليمنية في العصر الإسلامي، الدار المصرية اللبنانية، الطبعة الأولى ١٤١٢هـ/١٩٩٢م.
- مساجد مدينة صنعاء في فترة الوجود العثماني الأول ١٥٣٨-١٦٣٥م مكتبة نهضة الشرق.
- رشاد العليمي (دكتور):
- القضاء القبلي في المجتمع اليمني، دار الوادي للنشر، صنعاء
- زيارة، محمد بن محمد:
- نشر العرف لنبلأ اليمن بعد الألف إلى سنة ١٣٥٧هـ، مركز الدراسات والبحوث اليمني، صنعاء.
- زكي محمد حسن (دكتور):
- فنون الإسلام، دار الرائد العربي، القاهرة، بيروت
- صالح لمعي مصطفى (دكتور):
- القباب أشكالها مصادرها تطورها، بيروت ١٩٧٧م.
- عبد الباقي إبراهيم (دكتور):
- تأصيل القيم الحضارية في بناء المدينة الإسلامية، مركز الدراسات التخطيطية والمعمارية ١٩٨٢م.
- عبد الرحمن عبد الواحد محمد الشجاع (دكتور):
- اليمن في صدر الإسلام، دار الفكر دمشق، الطبعة الأولى ١٤٠٨هـ/١٩٨٧م.
- عبد الرحيم غالب (دكتور):
- موسوعة العمارة الإسلامية. الطبعة الأولى بيروت ١٤٠٨هـ/١٩٨٨م.
- عبد الله محمد الحبشي:
- حوايات يمانية في سنة ١٢٢٤هـ-١٣١٦هـ، منشورات وزارة الإعلام الجمهورية اليمنية ١٩٨٠م.
- حياة الأدب اليمني في عصر بني رسول، منشورات وزارة الإعلام الجمهورية اليمنية الطبعة الثانية ١٩٨٠م.
- الصوفية والفقهاء في اليمن، دار النشر الثقافة، الفجالة القاهرة ١٩٧٦م
- مصادر الفكر العربي الإسلامي في اليمن، مركز الدراسات والبحوث اليمني صنعاء.
- فريد محمود شافعي (دكتور):
- العمارة العربية ماضيها وحاضرها. جامعة الملك سعود الرياض، ١٤٠٢هـ/١٩٨٢م.



- العمارة العربية فى مصر الإسلامية (عصر الولاية)، الهيئة المصرية العامة للتأليف والنشر ١٩٧٠م.
- فضل أبو غانم (دكتور):
- القبيلة و الدولة فى اليمن، دار المنار القاهرة ١٤١٠هـ/ ١٩٩٠م.
- محمد أمين (دكتور) و ليلى إبراهيم:
- المصطلحات المعمارية فى الوثائق المملوكية (٦٤٨-٩٢٣هـ / ١٢٥٠-١٥١٧م) دار النشر بالجامعة الأمريكية القاهرة.
- محمد حمزة الحداد (دكتور):
- بحوث ودراسات فى العمارة الإسلامية، دار نهضة الشرق.
- القباب فى العمارة المصرية الإسلامية، مكتبة الثقافة الدينية ١٤١٣هـ/ ١٩٩٣م.
- محمد عبد الستار عثمان (دكتور):
- المدينة الإسلامية، سلسلة عالم المعرفة العدد ١٢٨، ذى الحجة ١٤٠٨هـ/ أغسطس ١٩٨٨م.
- الإعلان بأحكام البنيان لابن الرامى، دراسة أثرية معمارية، دار المعرفة الجامعية ١٤٠٩هـ/ ١٩٨٩م.
- محمد عبد العال أحمد (دكتور):
- الأيوبيون فى اليمن، دار المعرفة الجامعية الإسكندرية .
- بنو رسول وبنو طاهر وعلاقات اليمن الخارجية فى عهدهما، دار المعرفة الجامعية الإسكندرية ١٩٨٩م.
- محمد محمد الكحلاوي (دكتور):
- بحوث فى الآثار الإسلامية فى المغرب و الأندلس، القاهرة ١٩٩٩م،
- مصطفى عبد الله شيحة (دكتور):
- مدخل إلى العمارة و الفنون الإسلامية فى الجمهورية اليمنية، وكالة سكرين القاهرة الطبعة الأولى ١٤٠٨هـ/ ١٩٨٧م.
- منير الدين أحمد (دكتور):
- تاريخ التعليم عند المسلمين، مستقاه من تاريخ بغداد للخطيب البغدادي دار المريخ للطباعة، الرياضى ١٤٠١هـ/ ١٩٨١م.
- خامساً: الدوريات:-
- إسماعيل بن على الأكوغ:
- جامع صنعاء أبرز معالم الحضارة الإسلامية فى اليمن، متاحف صنعاء، دار الآثار الإسلامية.
- بالوم كوستا:
- صنعاء، بحث نشر فى كتاب زالمدينة الإسلامية س أشرف النشر رب. سرجنت ترجمة أحمد محمد تعلق، اليونسكو ١٩٨٣م.
- البعثة الأثرية الفرنسية:
- خمسة أعوام من البحث ١٩٧٨-١٩٨٢م.



- حسن الباشا (دكتور):
- دراسة جديدة فى نشأة الطراز المعماري من المدرسة المصرية، مجلة كلية الآثار، جامعة القاهرة العدد ٣ السنة ١٩٨٩م.
- حسنى محمد نويصر (دكتور):
- عوامل مؤثرة فى تخطيط المدرسة المملوكية، كتاب تاريخ المدارس فى مصر الإسلامية، الهيئة العامة المصرية للكتاب ١٩٩٢م.
- ربيع حامد خليفة (دكتور):
- الأعمال المعمارية لحسن باشا الوزير، مجلة كلية الآداب جامعة صنعاء العدد ١٢ السنة ١٩٩١م.
- تربة وجامع أحمد بن علوان بقرية بفرس، دراسة أثرية معمارية، مجلة كلية الآثار، العدد ٥ السنة ١٩٩١م.
- ظفار ذيبين، مجلة الجيش العدد ١٧٠ مايو ١٩٨٧م.
- مسجد الأمير سنبل (١٠٤٢هـ/١٦٣٢م) وقبة دادية بمدينة نمار القديمة، دراسة معمارية أثرية. مجلة كلية الأدب، جامعة القاهرة العدد ١١ السنة ١٩٩٠م.
- النصوص التأسيسية وأهميتها فى دراسة العمائر اليمينية الإسلامية، مستله مستخرجة من مجلة التاريخ والمستقبل يصدرها قسم التاريخ جامعة المنيا المجلد الثانى العدد الأول يناير ١٩٩٢م.
- سامى أحمد (دكتور)
- ملامح أثرية من الجامع الكبير بصنعاء، مجلة كلية الآداب جامعة صنعاء، العدد الثانى ذو القعدة ١٣٩٩هـ/أكتوبر ١٩٧٩م.
- عفاف صبرة (دكتورة)
- المدارس فى العصر الأيوبي، بحث نشر فى كتاب زتاريخ المدارس فى مصر الإسلامية الهيئة المصرية العامة للكتاب ١٩٩٢م.
- عبد الرحمن الحضرمي:
- مدينة السلام صعدة، مجلة اليمن الجديد، يونيو ١٩٨٦م.
- عبد اللطيف إبراهيم (دكتور)
- سلسلة الدراسات الوثائقية (الوثائق فى خدمة الآثار) بحث نشر فى كتاب دراسات فى الآثار الإسلامية، المنظمة العربية للتربية والثقافة والفنون القاهرة ١٩٧٩م.
- غازى رجب محمد (دكتور):
- جامع الجند لبنة جديدة فى هيكل العمارة الإسلامية، مجلة اليمن الجديد، العدد الأول السنة ١٥ جمادى الأول ١٤٠٦هـ/يناير ١٩٨٦م.
- محمد أحمد مطهر:
- رؤية تحليلية لقمريه صنعاء، مجلة دراسات يمنية العدد ٣٣ سنة ١٤٠٩هـ/١٩٨٨م.
- محمد حمزة الحداد (دكتور):
- العلامة بين النص التأسيسي والوظيفة والتخطيط المعماري للمدرسة فى العصر المملوكي،



- بحث نشر في كتاب تاريخ المدارس في مصر الإسلامية، الهيئة العامة المصرية للكتاب ١٩٩٢ م.
- محمد محمد الكحلاوي (دكتور):
 - أثر مراعاة إتجاه القبلة وخط تنظيم الطريق على مخططات العماير الدينية المملوكية، بمدينة القاهرة، مجلة كلية الآثار، جامعة القاهرة، العدد السابع ١٩٩٦ م.
 - مقاصير الصلاة في العصر الإسلامي، دراسة أثرية معمارية، مجلة كلية الآثار جامعة القاهرة (الكتاب الذهبي) الجزء الثاني ١٩٧٨ م.
 - محمد سيف النصر أبو الفتوح (دكتور):
 - المدرسة الدعاسية بمدينة زبيد باليمن، دراسة أثرية وثائقية، مجلة كلية الآداب بقنا جامعة أسيوط العدد الثاني ١٩٩٢ م.
 - نظرة عامة إلى المدارس اليمنية، مجلة الأكليل، العدد الأول سنة ١٤٠٦ هـ / ١٩٨٥ م.
 - مصطفى عبد الله شيحة (دكتور):
 - بعض التأثيرات الأسيوية على العماير والفنون الإسلامية في اليمن، مجلة كلية الآداب جامعة القاهرة.
 - دراسة مقارنة بين المدرسة المصرية والمدرسة اليمنية، بحث نشر في كتاب المدارس في مصر الإسلامية الهيئة العامة المصرية للكتاب ١٩٩٢ م.
 - مطهر الأرياني:
 - القضاض، بحث نشر في الموسوعة اليمنية، مؤسسة العفيف الثقافية صنعاء، دار الفكر المعاصر بيروت ١٤١٢ هـ / ١٩٩٢ م.
 - نيكيتا اليسيف:
 - التخطيط المادي، بحث نشر في كتاب المدينة الإسلامية، إشراف على النشر رب. سرجنت، ترجمة أحمد محمد ثعلب، اليونسكو ١٩٨٣ م.
 - سادساً: الرسائل الجامعية:
 - إبراهيم أحمد المطاع:
 - المدرسة المنصورة بمدينة جبن باليمن، دراسة أثرية حضارية، رسالة ماجستير (غير منشورة) كلية الآثار جامعة القاهرة ١٤١٥ هـ / ١٩٩٤ م.
 - أمال المصري:
 - العماير الرسولية بمدينة تعز، رسالة دكتوراة (غير منشورة) كلية الآثار جامعة القاهرة
 - حمود علي القيرى:
 - ديوان الفتوح لأحمد بن علوان، رسالة ماجستير (غير منشورة) كلية الآداب جامعة القاهرة ١٩٨٨ م
 - عبد الرحمن حسن جار الله:
 - عماير مدينة ثلا الدينية باليمن خلال العصر الإسلامي حتى نهاية العصر العثماني، رسالة ماجستير (غير منشوره) كلية الآثار جامعة القاهرة ١٤١٥ هـ / ١٩٩٤ م.
 - عبد الرحمن عبد الواحد محمد الشجاع:
 - الحياة العلمية في اليمن في القرنين الثالث والرابع للهجرة، رسالة دكتوراة (غير منشورة) كلية اللغة العربية، جامعة الأزهر، ١٤٠٦، ١٩٨٦ م



- عبد الله إبراهيم الراشد :
- المنشآت المعمارية الرسولية فى اليمن، رسالة ماجستير (غير منشورة) كلية الآداب، جامعة الملك سعود الرياضى ١٤١٢هـ/١٩٩٢م.
- عبد الله عبد السلام الحداد:
- مساجد ومدارس مدينة حيس اليمنىة منذ عهد الدولة الرسولية حتى نهاية الدولة الطاهرية، دراسة أثرية معمارية، كلية الآثار جامعة القاهرة ١٤١٥هـ/١٩٩٥م.
- عبد الله كامل موسى :
- دراسة معمارية مقارنة للعمائر الدينية فى عصر الدولة الصليحية باليمن والدولة الفاطمية فى مصر، رسالة ماجستير (غير منشورة)، كلية الآثار جامعة القاهرة ١٤١٠هـ/١٩٩٠م.
- عبد العزيز بن راشد بن عبد الكريم السنيدي:
- المدارس وأثرها على الحياة العلمية فى اليمن فى عصر الدولة الرسولية، رسالة ماجستير (غير منشورة) قسم التاريخ والحضارة، كلية العلوم الإجتماعية، جامعة الإمام محمد بن سعود الإسلامية ١٤١٠هـ/١٩٩٠م.
- غيلان حمود غيلان:
- الأخشاب المزخرفة باليمن، رسالة ماجستير (غير منشورة) جامعة بغداد ١٤١٦هـ/١٩٩٦م.
- محمد عبدة السرورى:
- مظاهر الحضارة فى الدولة المستقلة باليمن، رسالة دكتوراة، كلية الآداب جامعة القاهرة ١٩٩٠م.
- سميرة جمال جميل:
- دراسة تحليلية للنسيج العمرانى لمدينة صنعاء القديمة، رسالة ماجستير (غير منشورة) كلية الفنون الجميلة، جامعة حلوان.
- سلطان محسن سلام:
- الحرف التقليدية الإسلامية فى العمارة اليمنىة، رسالة ماجستير (غير منشورة) كلية الفنون الجميلة، جامعة حلوان ١٩٨٩م.
- نعمت محمد أبوبكر :
- المنابر فى مصر فى العصرين المملوكى والتركى، رسالة دكتوراة (غير منشورة) كلية الآثار جامعة القاهرة ١٩٨٥م.
- فاروق أحمد حيدر:
- التعليم فى اليمن فى عهد دولة بنى رسول خلال القرنين السابع والثامن الهجريين، رسالة دكتوراة (غير منشورة) كلية التربية جامعة عين شمس.



سابعاً : المراجع الأجنبية :

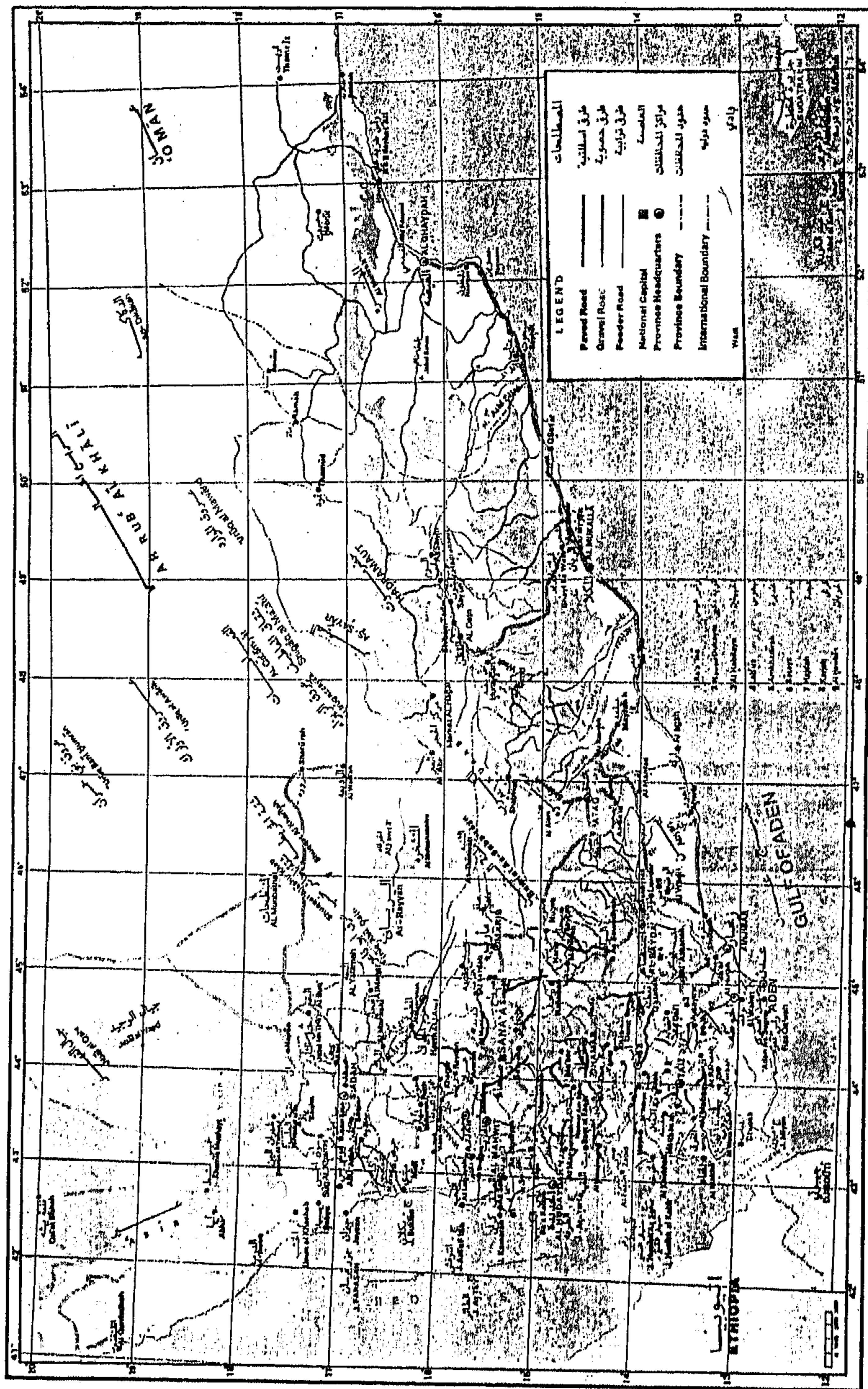
- AL- selwi, Ibrahim; Jeminitische Worter in den, werken von Hamdone und Nasuan und Iberparallelen in den semitischen sprchen.
- Creswell, K.A.C: A short Account of early Muslim Architecture, the American University in Cairo press, 1989.
- EL-Basha, Hassan: The Muqarnas, Its early use. in Islamic Doorways and Towers. Minbar Al-Islam , The Supreme Council for Islamic Affairs, Cairo Volume VI, No1, April 1966, Muharram 1386.
- Finster, Barbara: Arch?ologische Berichte Aus Dem yemer, Deutsches Arch?ologisches Institutsona, Band 1, 1982.
Baghdader Mittelungen, band 9, 1978
Baghdader Mittelungen, band 10, 1979.
- Geoffrey, king and Ronald lewcock: Architecture of the Islamic World, Thames and Hudson, 1978.
- Goodwin, Godfrey: A history of Ottoman Architecture, thames and Hudson london 1971.
- Golvin, lucin: Thula Architecture Et Urbanism, d?ne Cite de Haute Montage En Republique Arabe Du yemen, center Detudes yemenites Edition Recherche sur les Civilisations, Paris, 1984.
- Grohman, Adolf: Kulturgeschichte Des Alten Orients, c.h.Beck'sh verlg'schh und lung Mcmlx III .
- Hillenbrand, Robert: Islamic Architecture Form Function and meaning, Edinburgh University Press, 1994.
- Italian, Institute: Archaeological Mission, yemen Archaeological Activities in the yemen Arab Republic 1984, 1985, 1986,
- Material for Typology of Yemeni Religious Architecture, 1987.
- Petersen, Andrew: Dictionry of Islamic Architecture, London and New York 19760
- Sadek, Noha: Patronage and Architecure of Rasoled yemen, 626-858 A.H/1229-1454
Doctor of philosophy in the University Toronto.
- Serjeant, R.& lewcok: Sana' An Arabian Islamic City, England, 1983.
- Steven D. Ehrlich: Tihamah Architecture An-Architects' survey drawings, studies on the Tihamah, the report of the Tihamah Expedition, longman 1982.

كتالوج الأشكال واللوحات

(1)

الأشكال

الجمهورية اليمنية REPUBLIC OF YEMEN

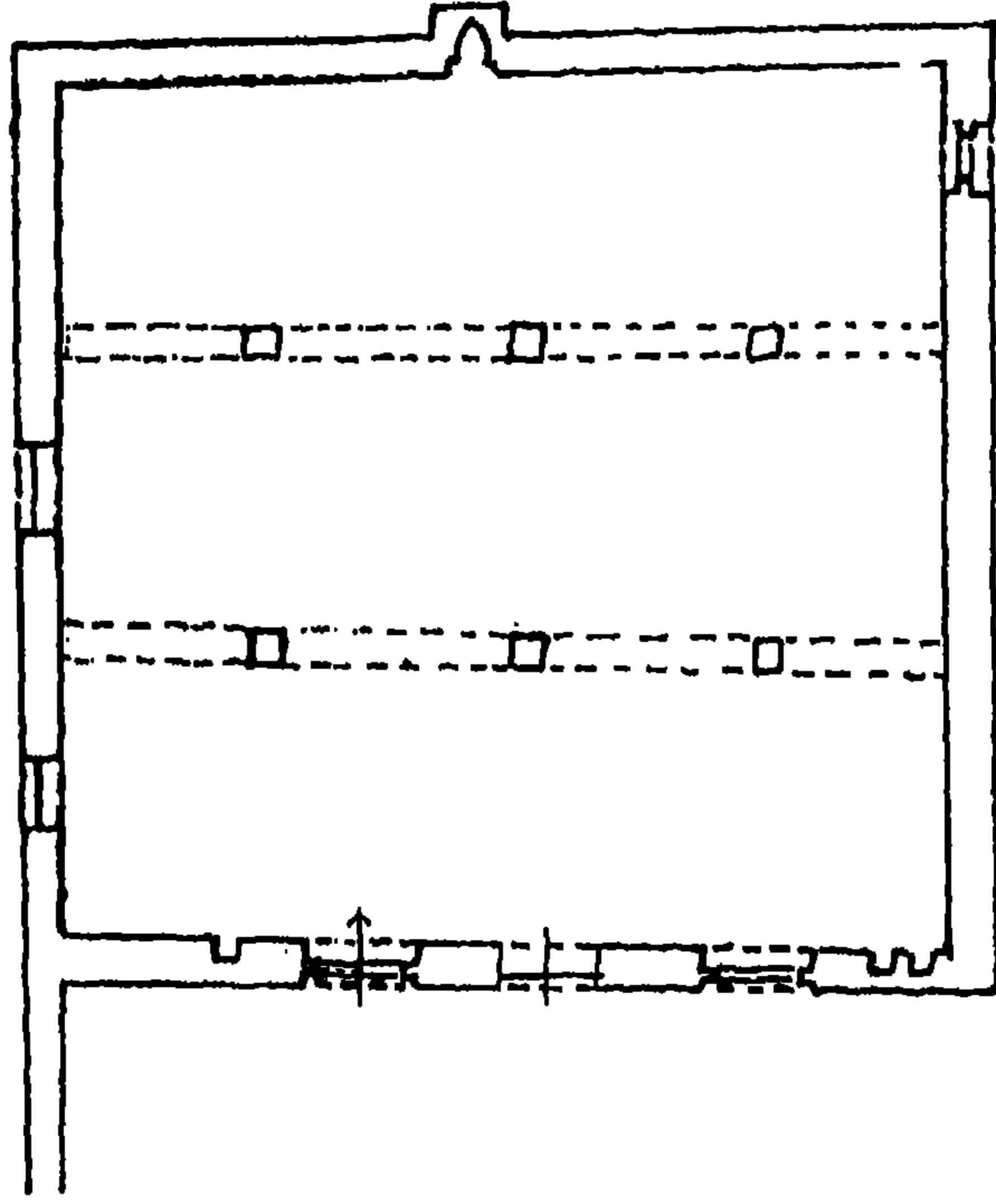


لا تعتبر الحدود في هذه الخريطة رسمية
 اعتمدت وسمت بمساحة تقسمة بالتقريب مع الهيئة الفنية لتخطيط وتنظيم الحدود
 رسمت الخريطة بمسح شرق تحت كتاب

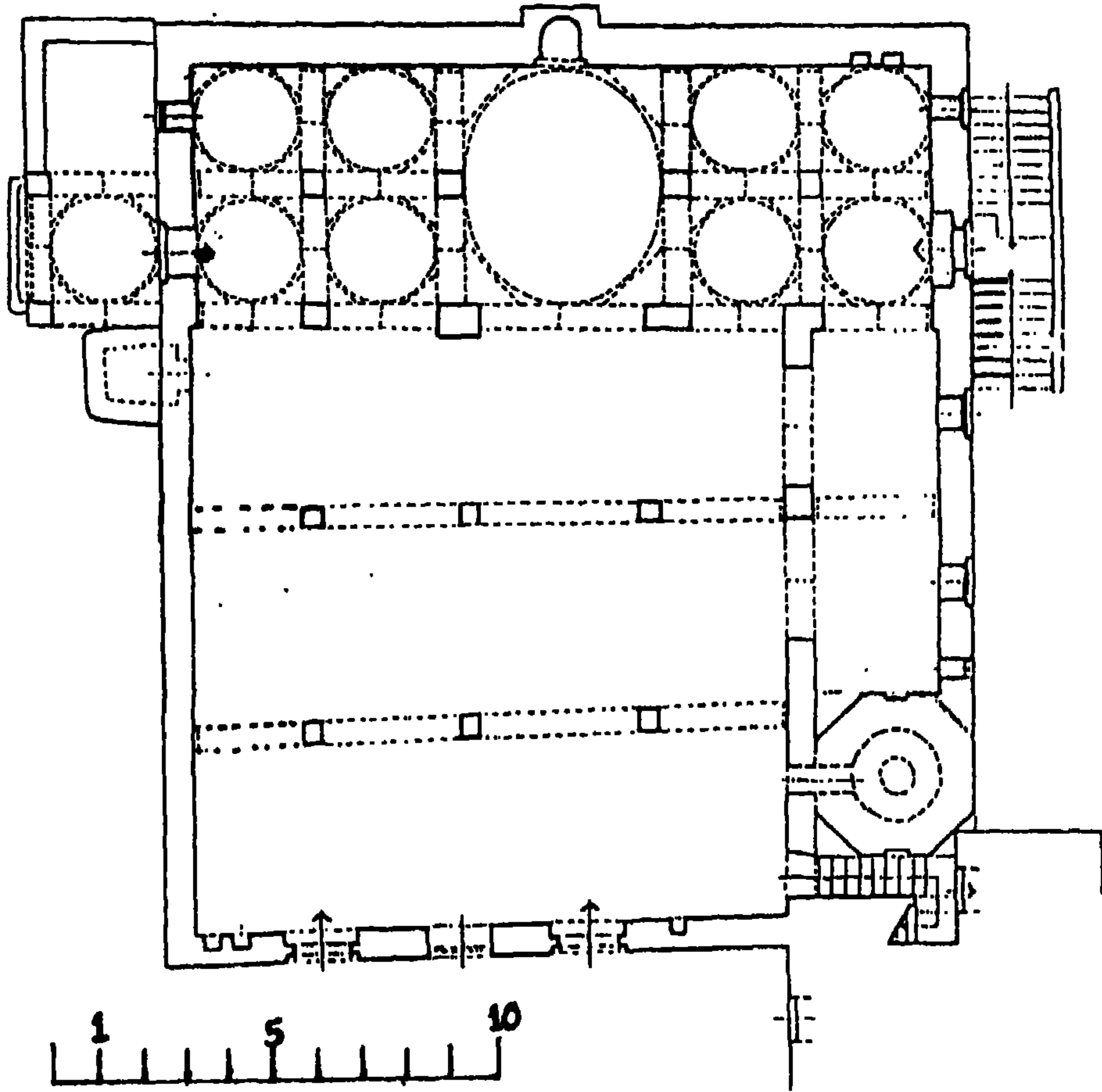
مقياس الرسم 1:400,000
 Scale 1:400,000

BOUNDARIES NOT BE CONSIDERED AUTHORITY
 PUBLISHED AND PRINTED BY SURVEY AUTHORITY IN COLLABORATION WITH THE HIGHWAY AUTHORITY SANA'A, R.Y. 1971
 INCLUDES SOME ROADS UNDER CONSTRUCTION

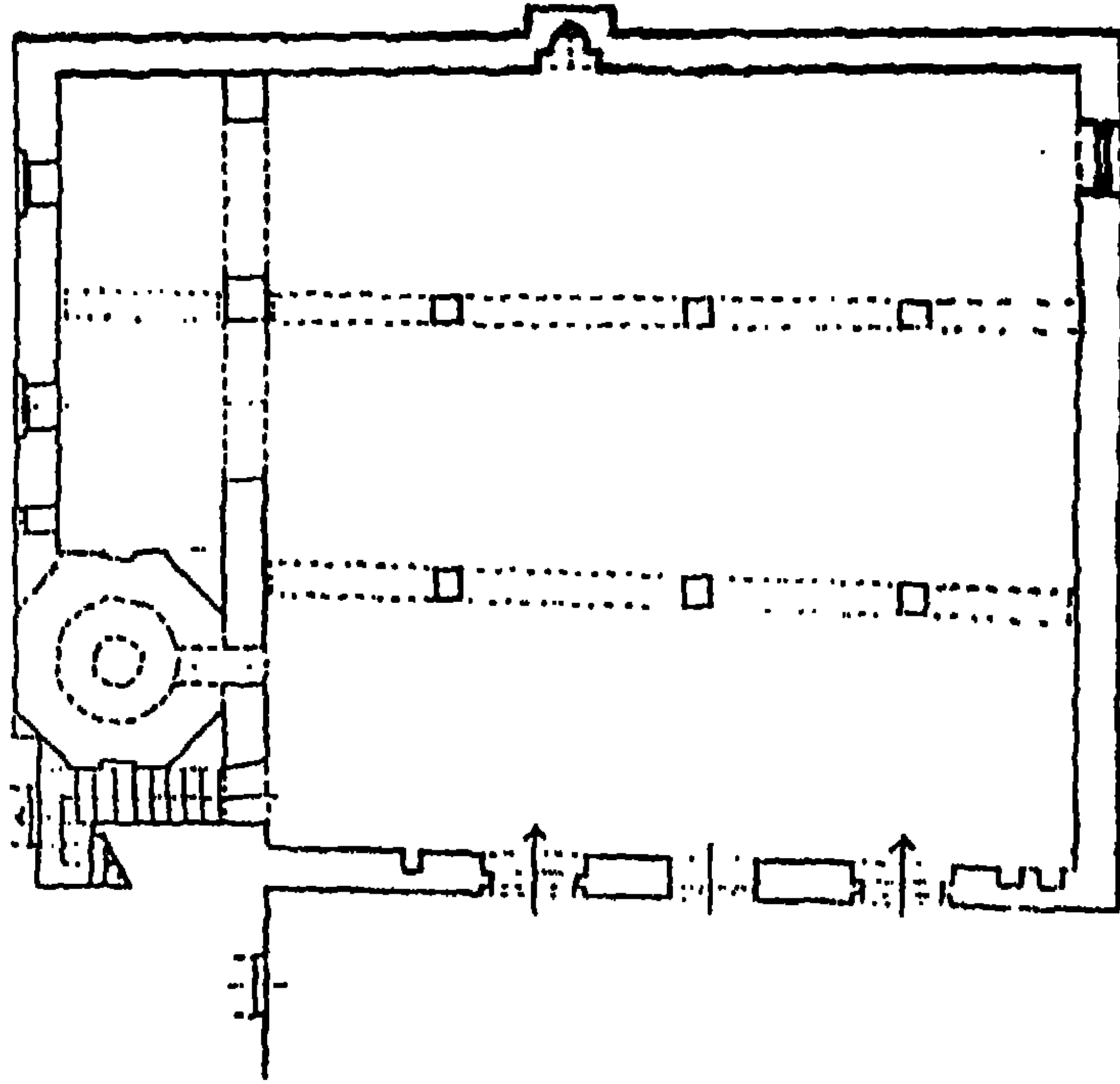
شكل (أ) خريطة الجمهورية اليمنية (عن هيئة المساحة بالجمهورية اليمنية)



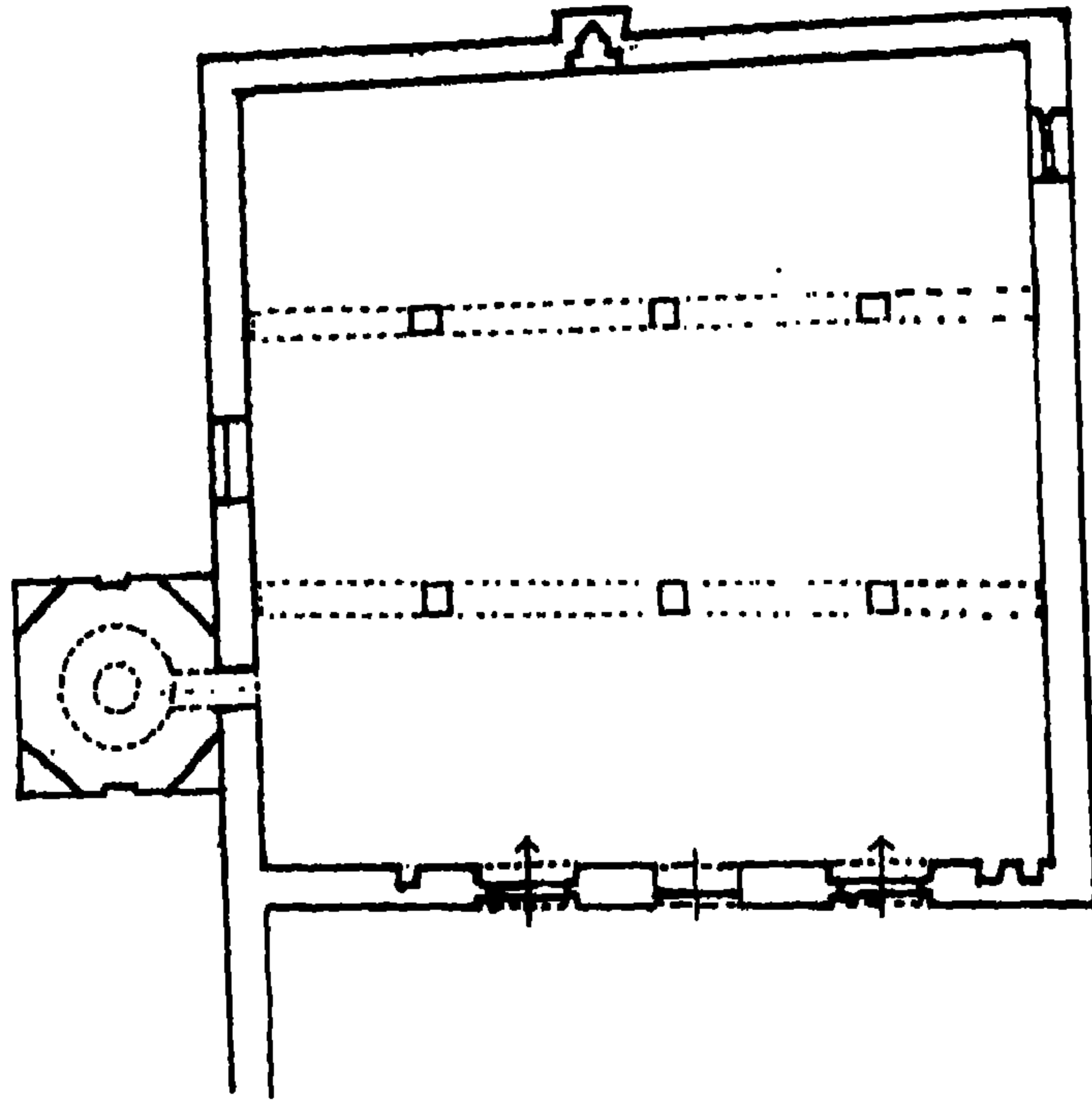
شكل (١٣) مسقط أفقي يبين المرحلة الأولى للجامع الكبير (عمل الباحث)




شكل (٥٣) مسقط أفقي يبين المرحلة الرابعة للجامع الكبير



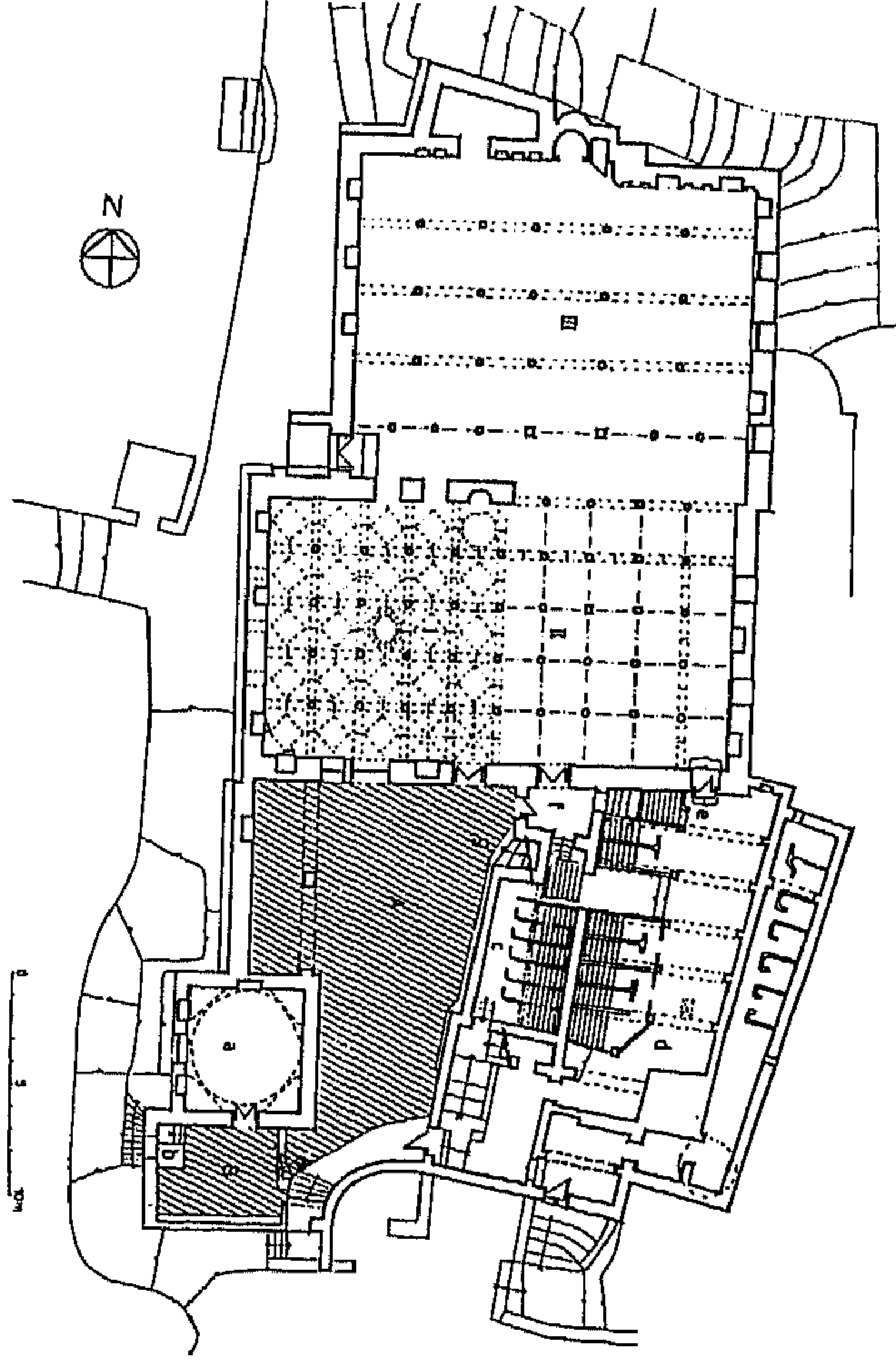
شكل (٢ ج) مسقط أفقي يبين المرحلة الثالثة للجامع الكبير (عمل الباحث)



شكل (٢ب) مسقط أفقي يبين المرحلة الثانية للجامع الكبير (عمل الباحث)

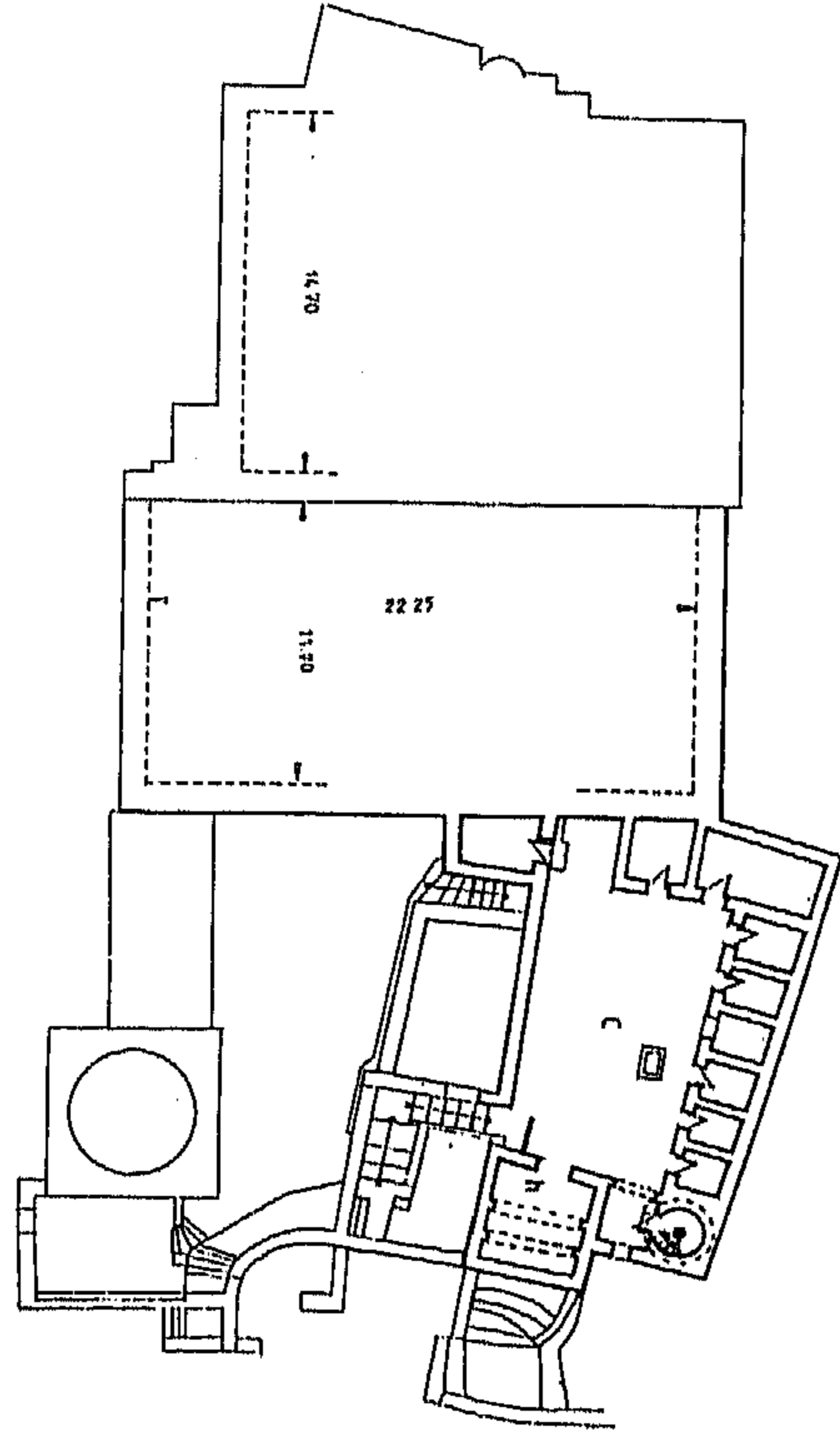


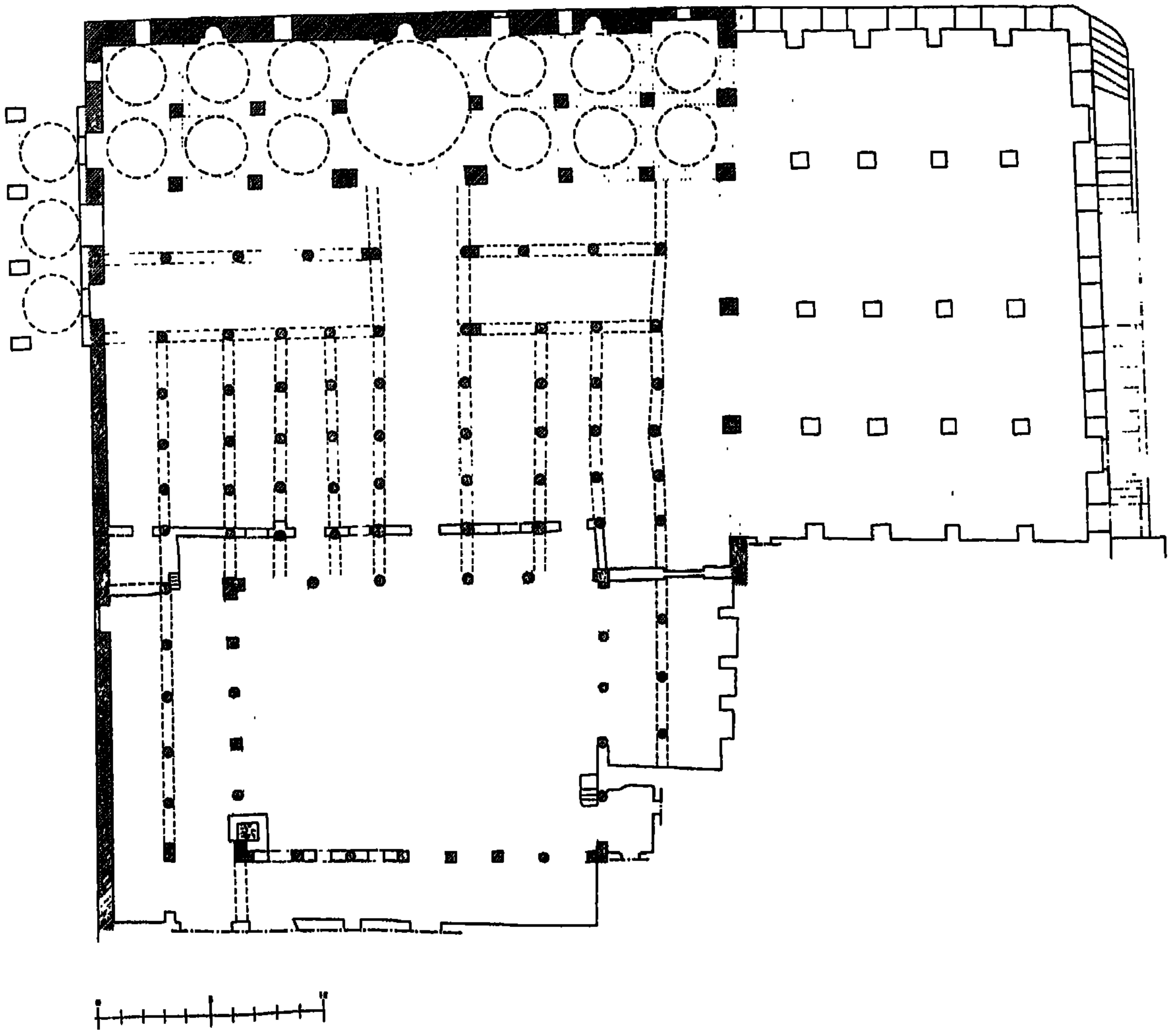
شكل (٣) قطاع رأسي لبيت الصلاة بالجامع الكبير بذي السفال، يظهر فيه جدار بيت الصلاة الشمالي والتفطيات (عمل الباحث)



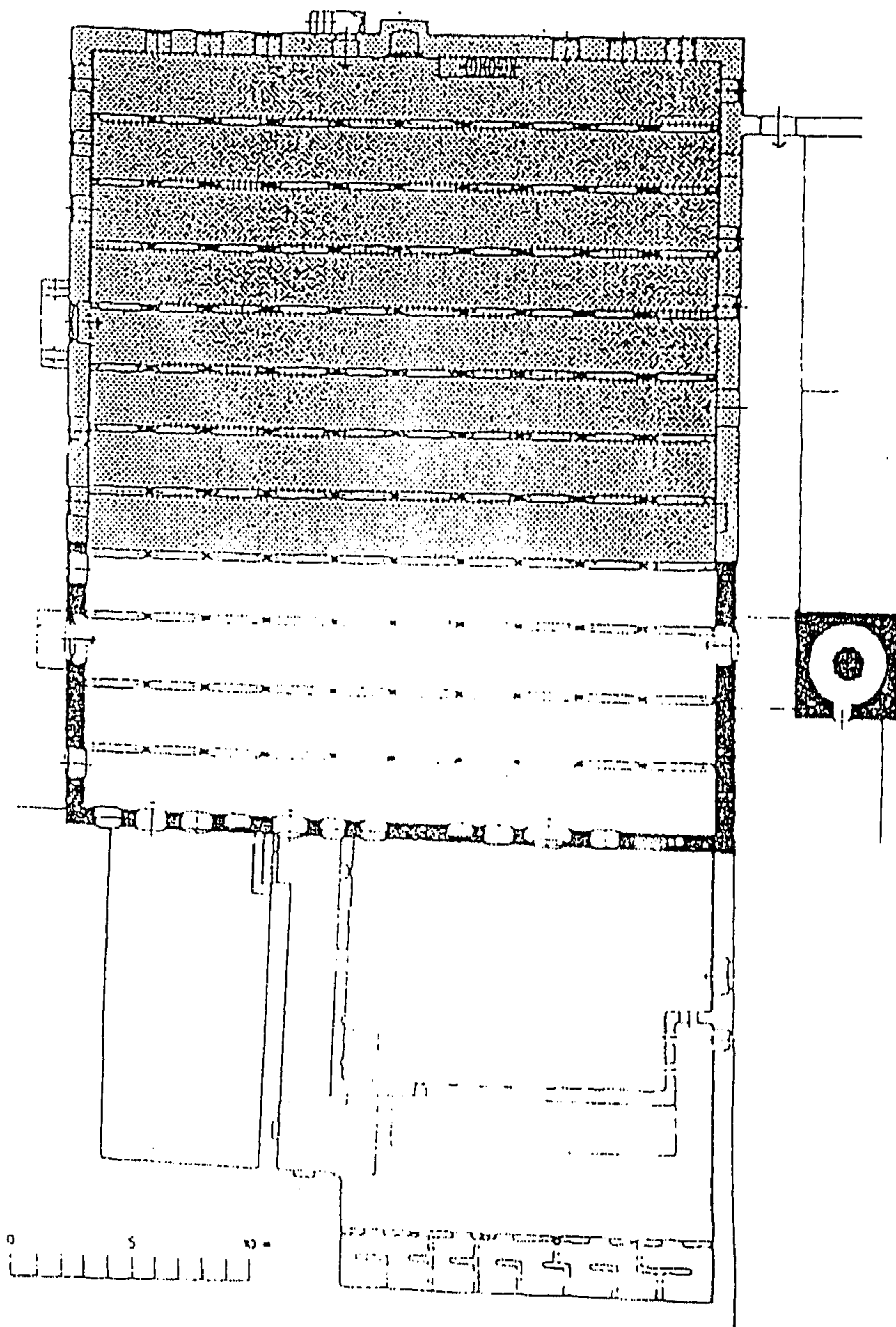
شكل (٤) مسقط أفقي للجامع
الكبير بمدينة ثلا والاضافات التي
ادخلت عليه - عن Golivn

شكل (٥) مسقط أفقي للجامع الكبير
بمدينة ثلا تظهر فيه حجرات السكن -
عن Golivn

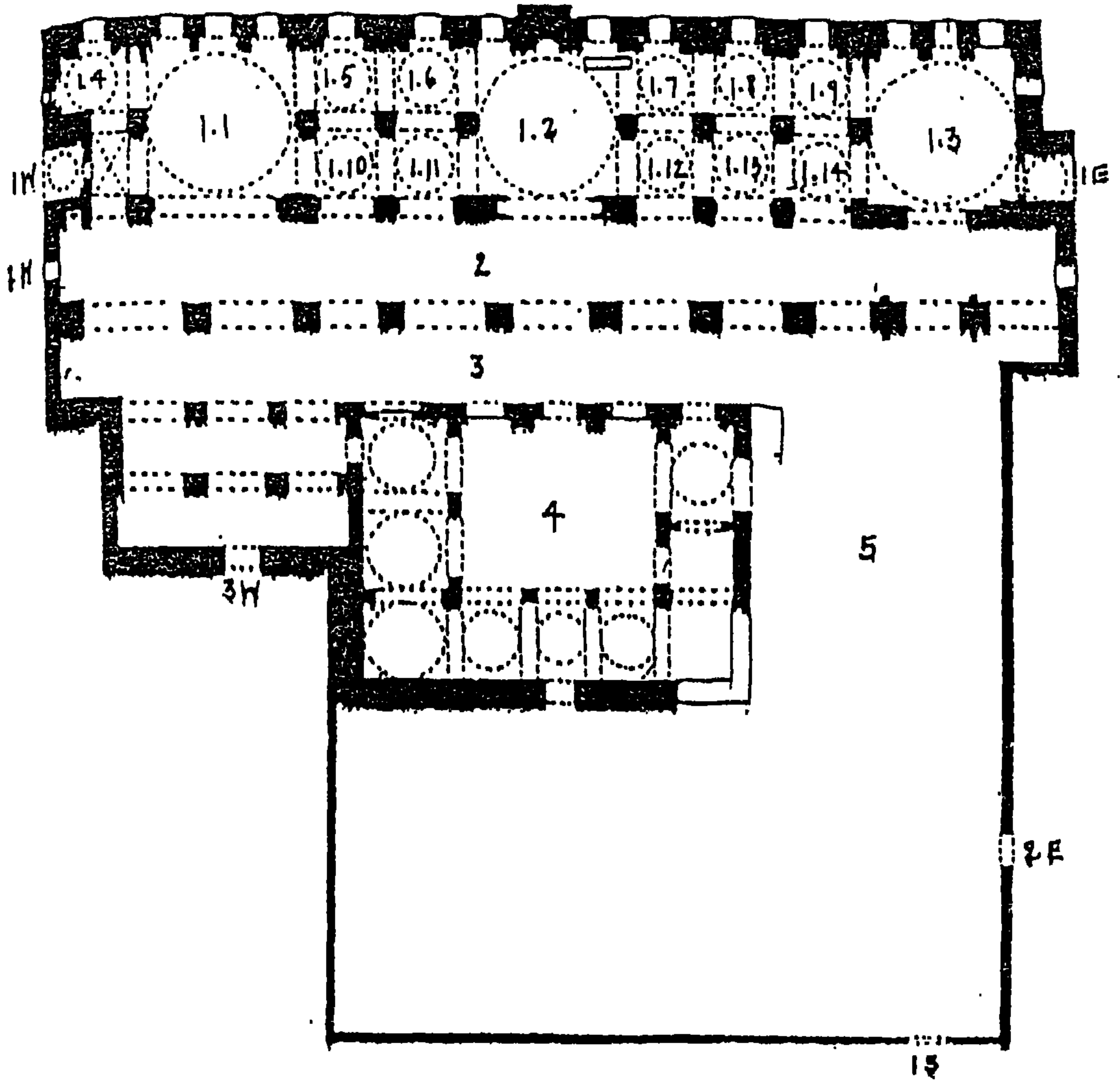




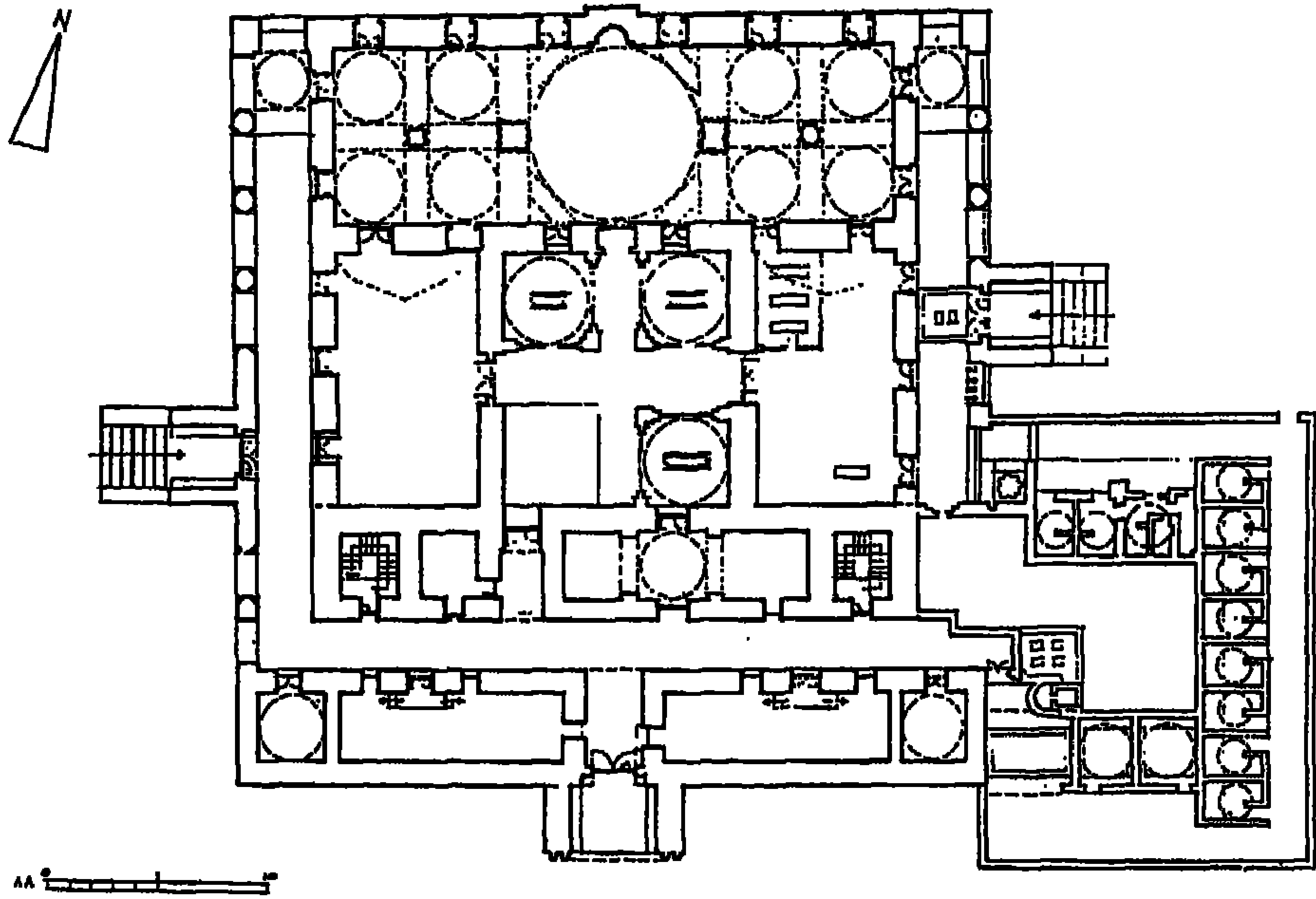
شكل (٦) مسقط افقي للجامع الكبير بمدينة اب - من Finster



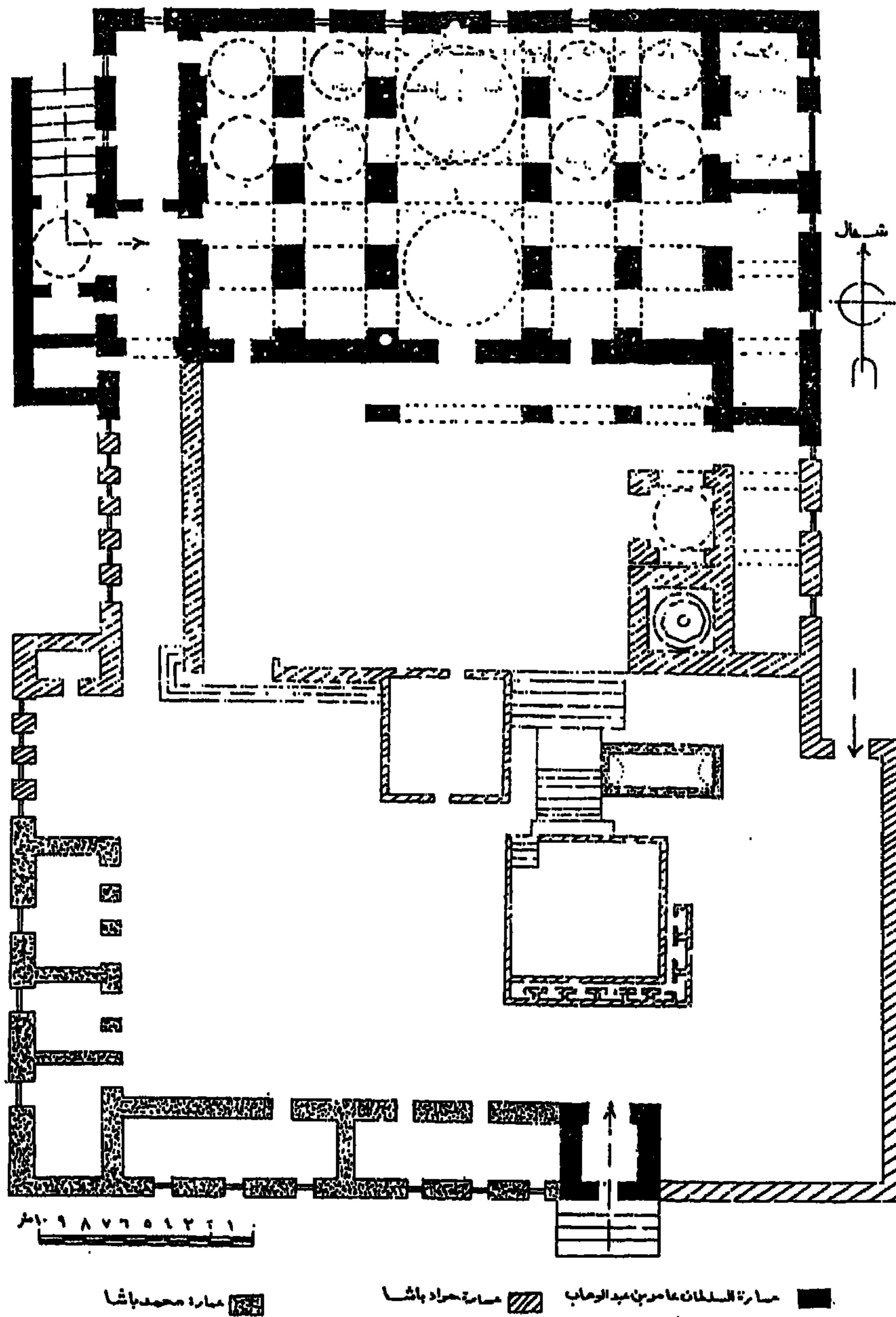
شكل (٧) مسقط افقي للجامع الكبير بمدينة يريم - عن Italian Institute



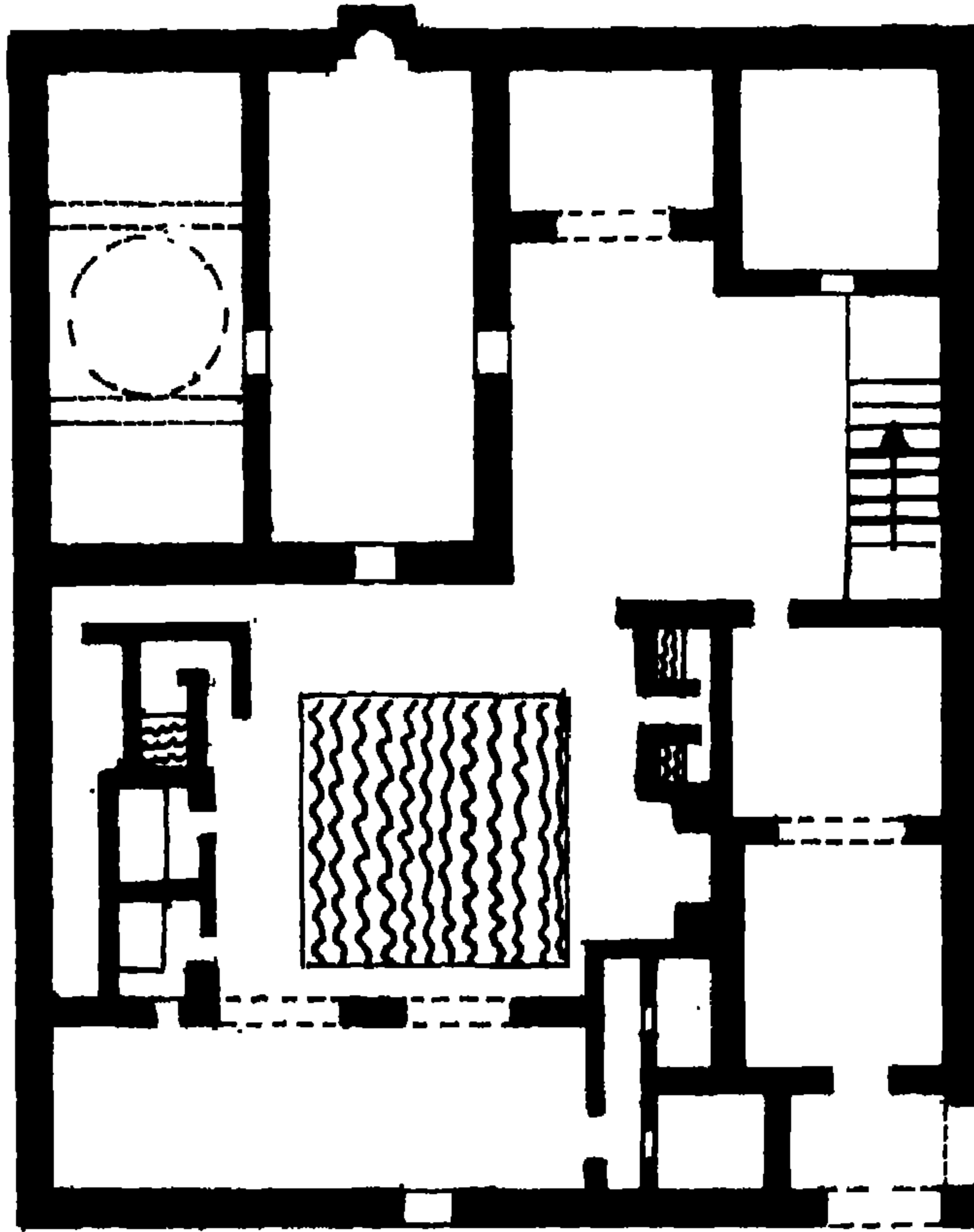
شكل (٩) مسقط أفقي لجامع المخلفر بمدينة تعز (عن Noha Sadek)



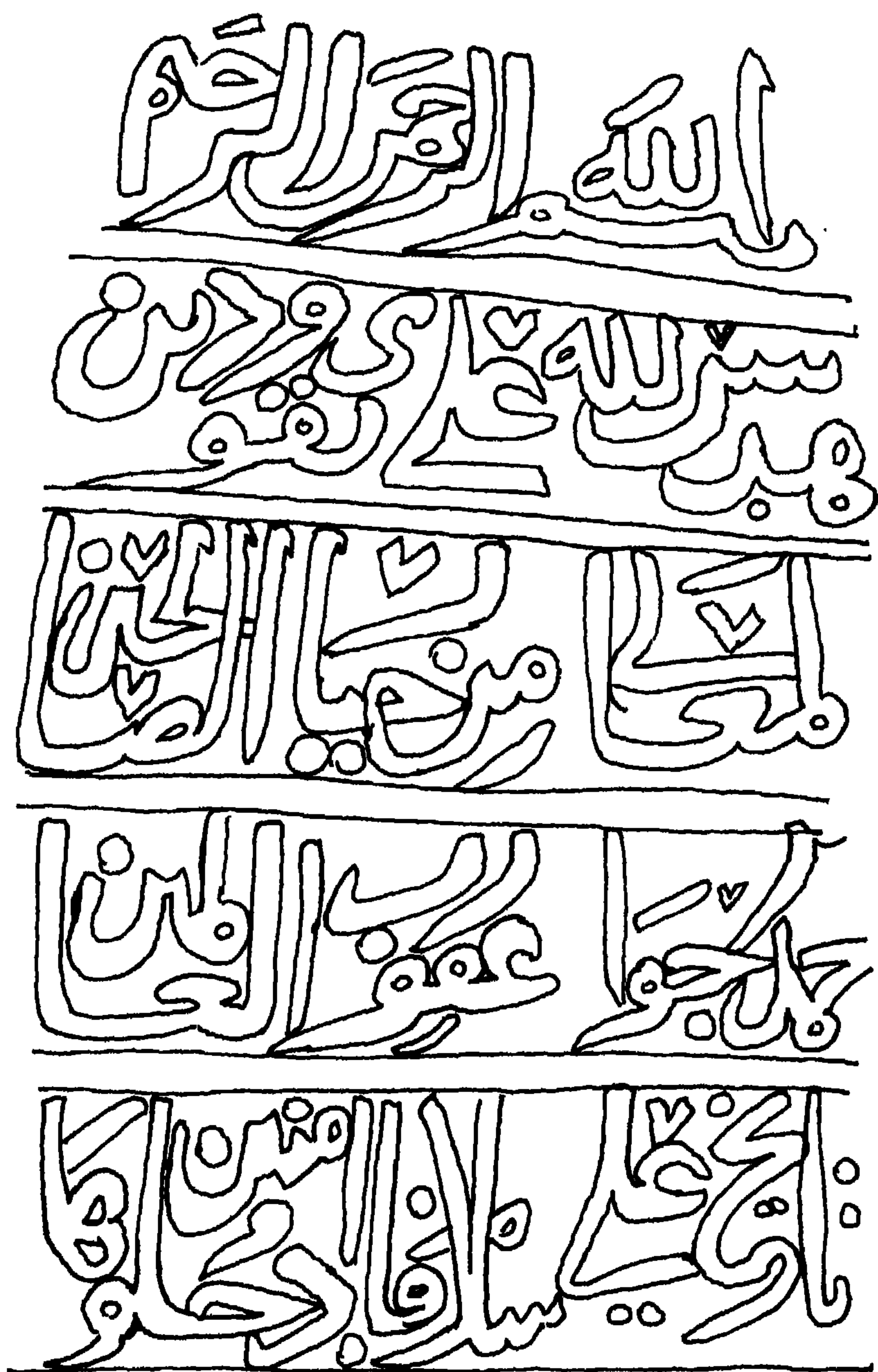
شكل (١٠) مسقط أفقي للمدرسة الأشرفية بمدينة تدمر (عن الأكوع)



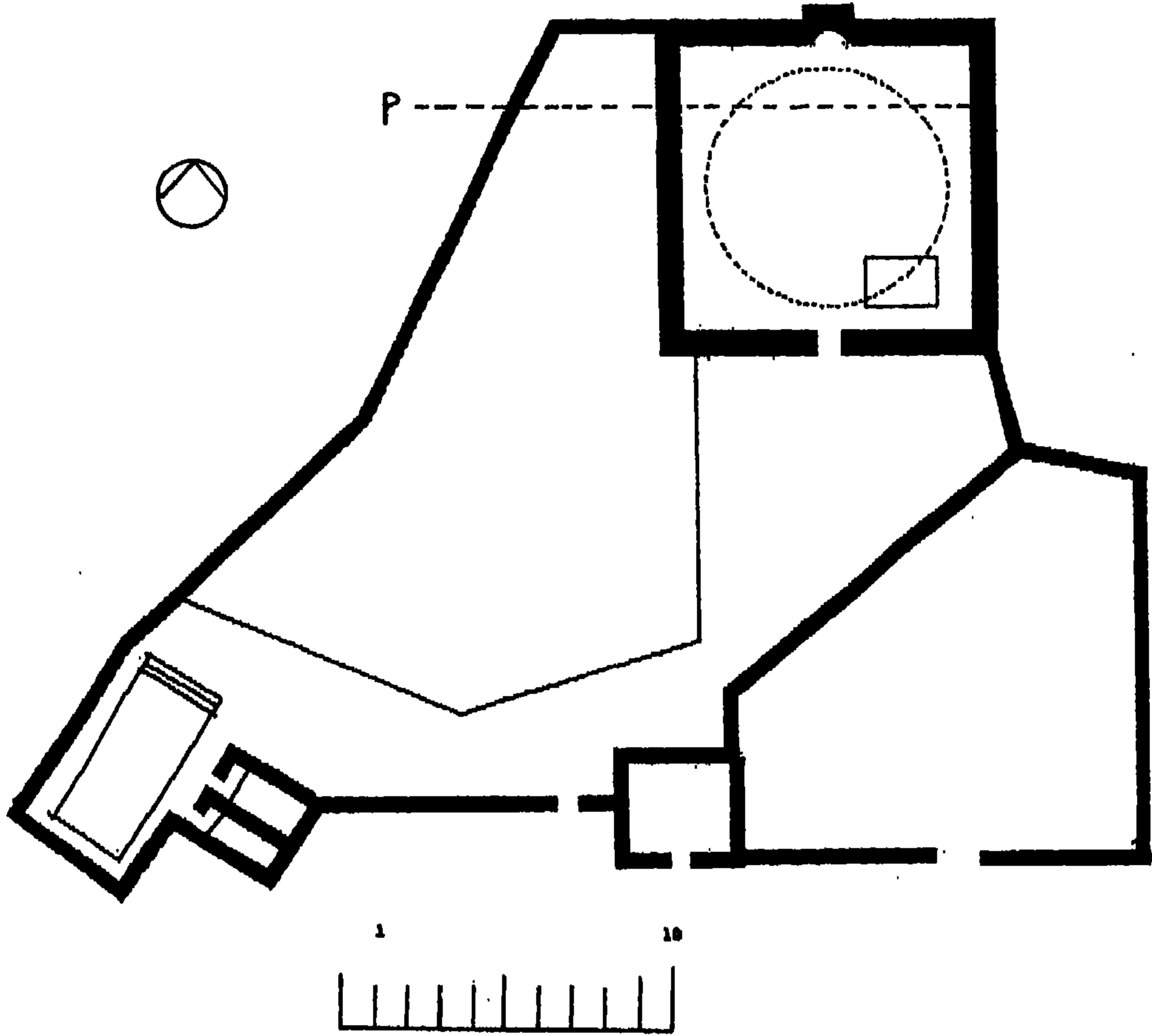
شكل (١١) مسقط أفقي لجامع أحمد بن علوان بيفرس (عن د. ربيع خليفة)



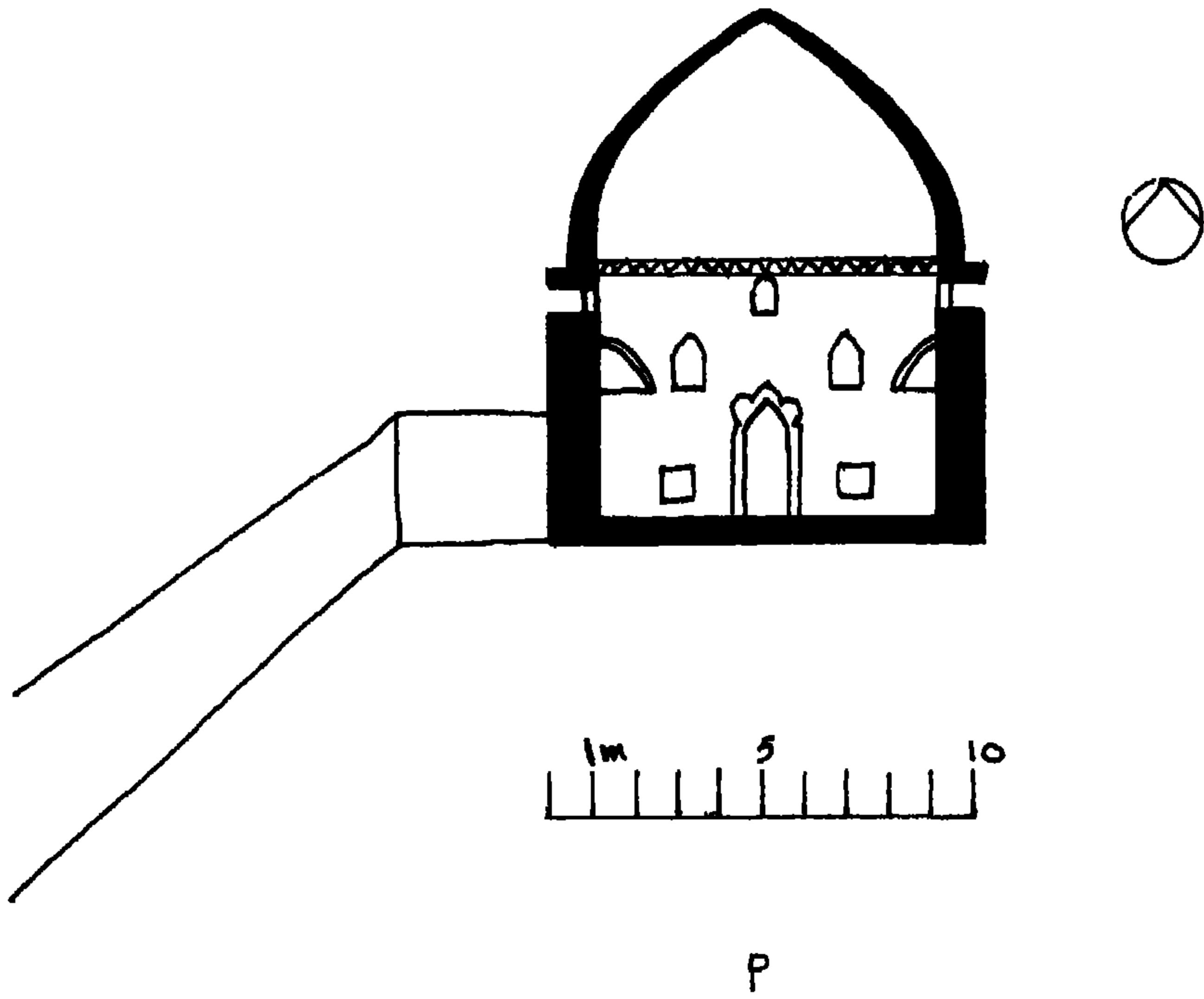
شطل (١٢) مسقط أفقى لمسجد السيد بمدينة ذى السفال (عمل الباحث)



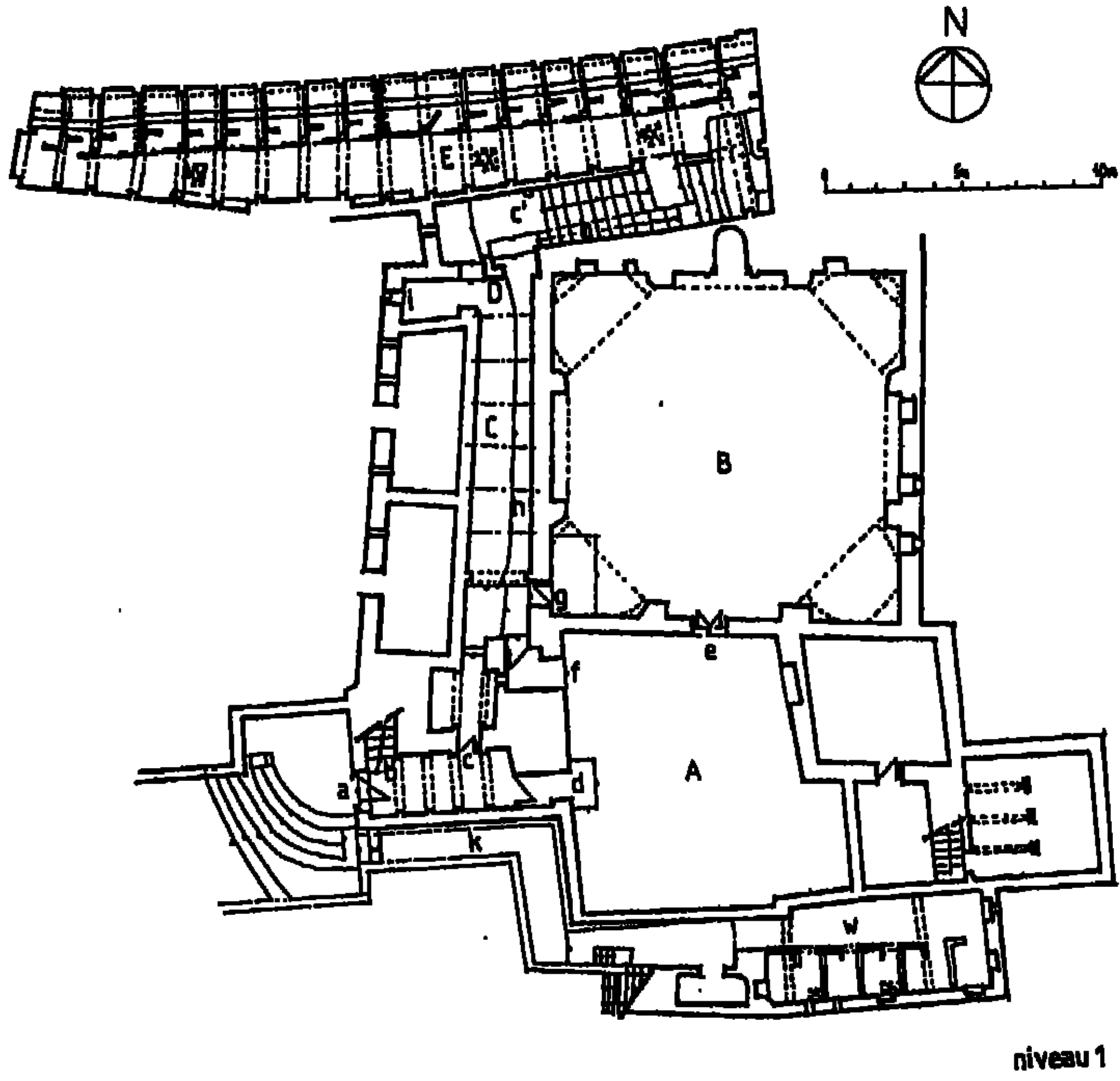
شكل (١٣) تفریح لکتابات النص التأسيسي الخاص بالكتاب الملحق بمسجد السيد
بمدينة ذي السفال (عمل الباحث)



شكل (١٥) مسقط أفقى لمسجد القبة بمدينة ذى السفال (عمل الباحث)

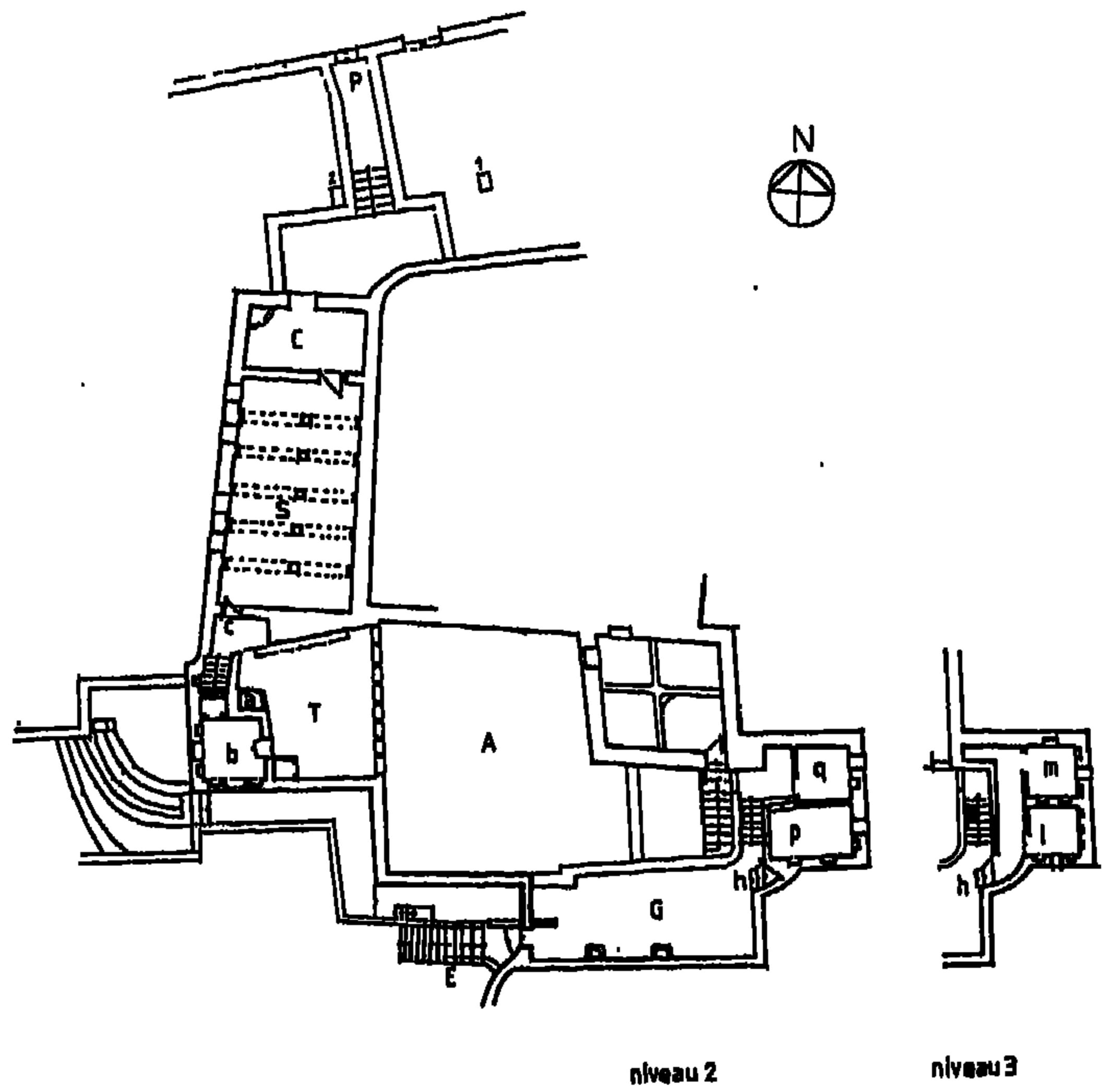


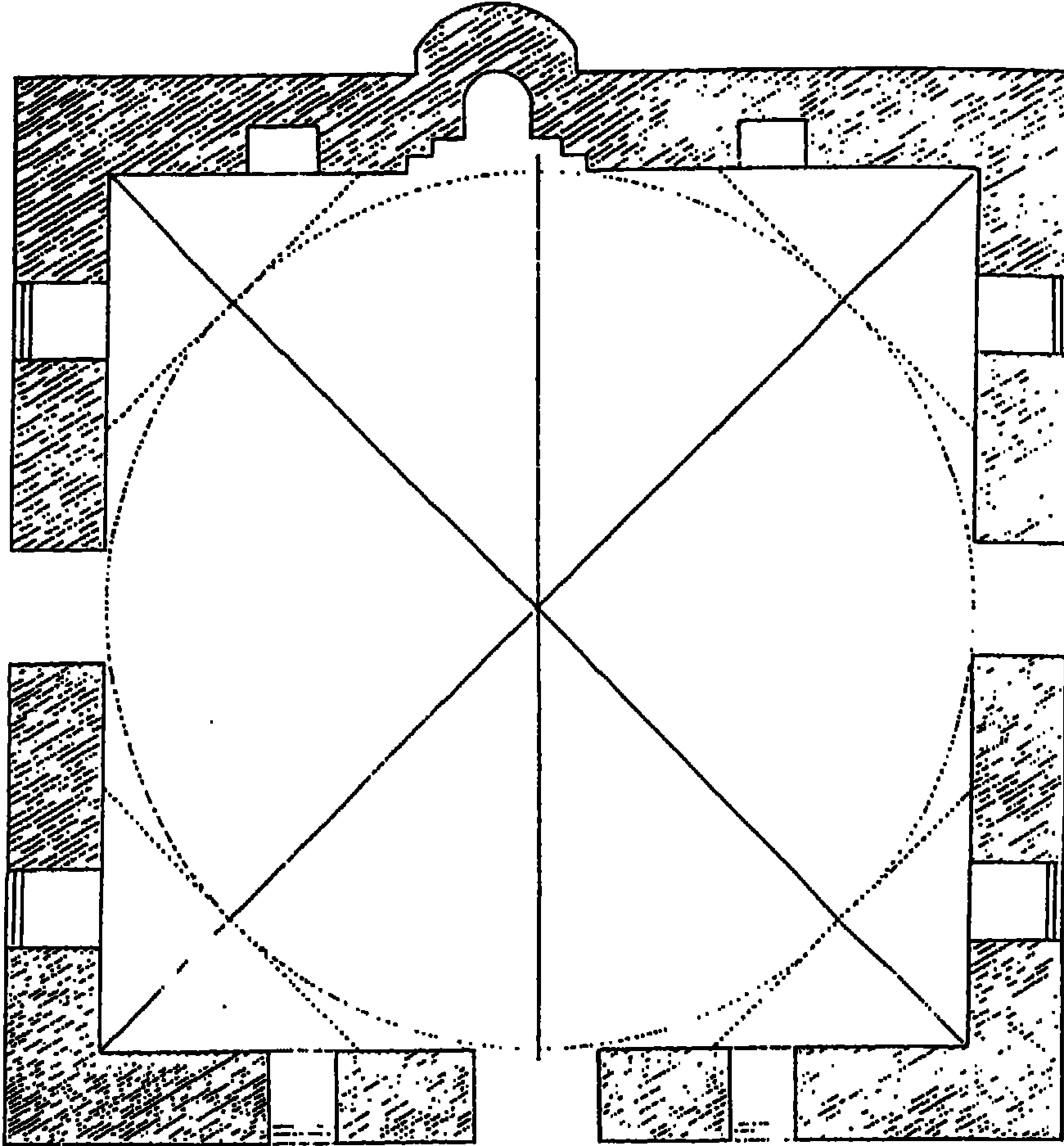
شكل (١٦) قطاع رأسي لمسجد القبة بمدينة ذي السفال (عمل الباحث)



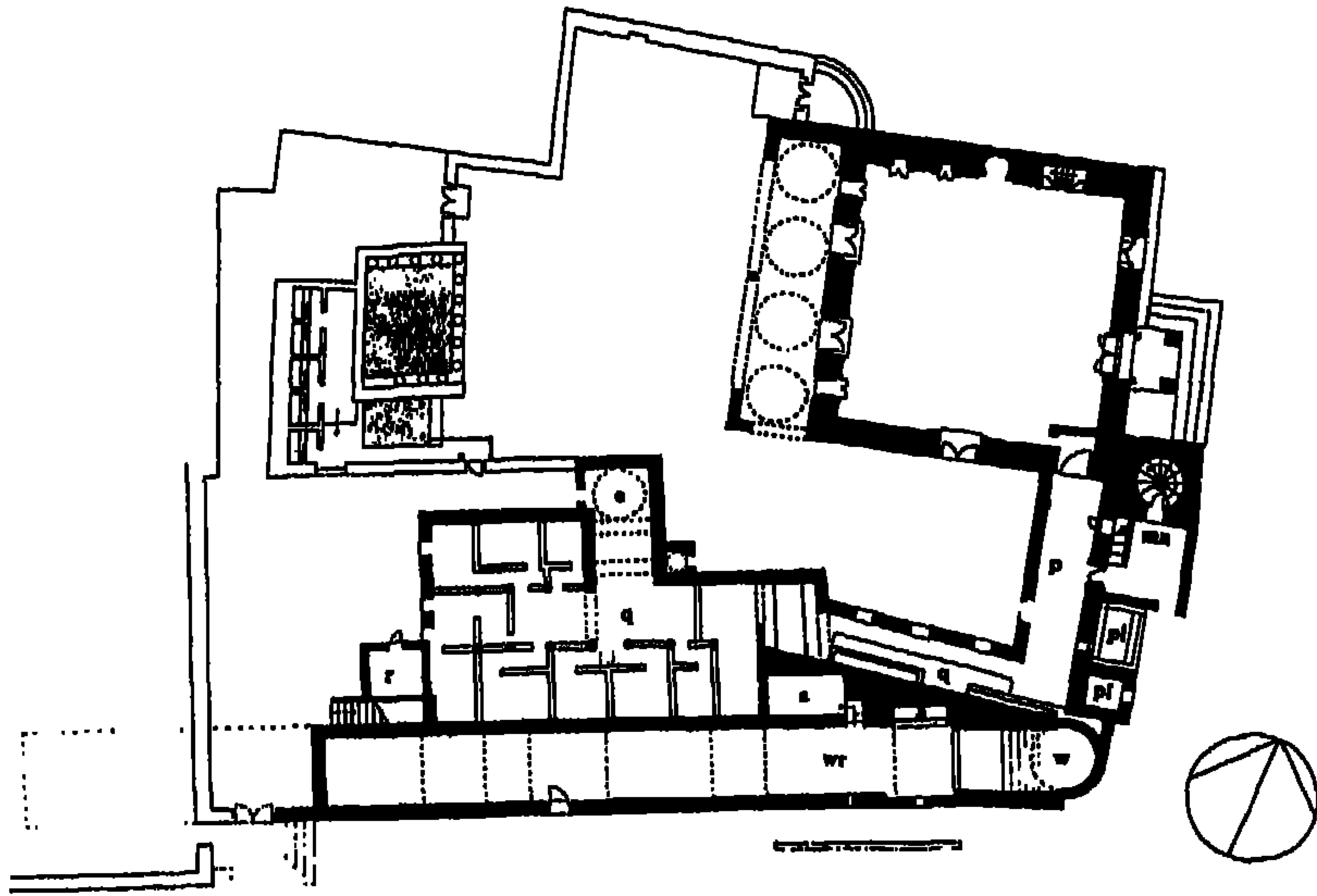


شكل (١٧) مسقط أفقى لمسجد
القبة الهادي بمدينة ثلا (عن
(Golvin

شكل (١٨) مسقط أفقى لحجرات السكن بمسجد
قبة الهادي بمدينة ثلا (عن Golvin

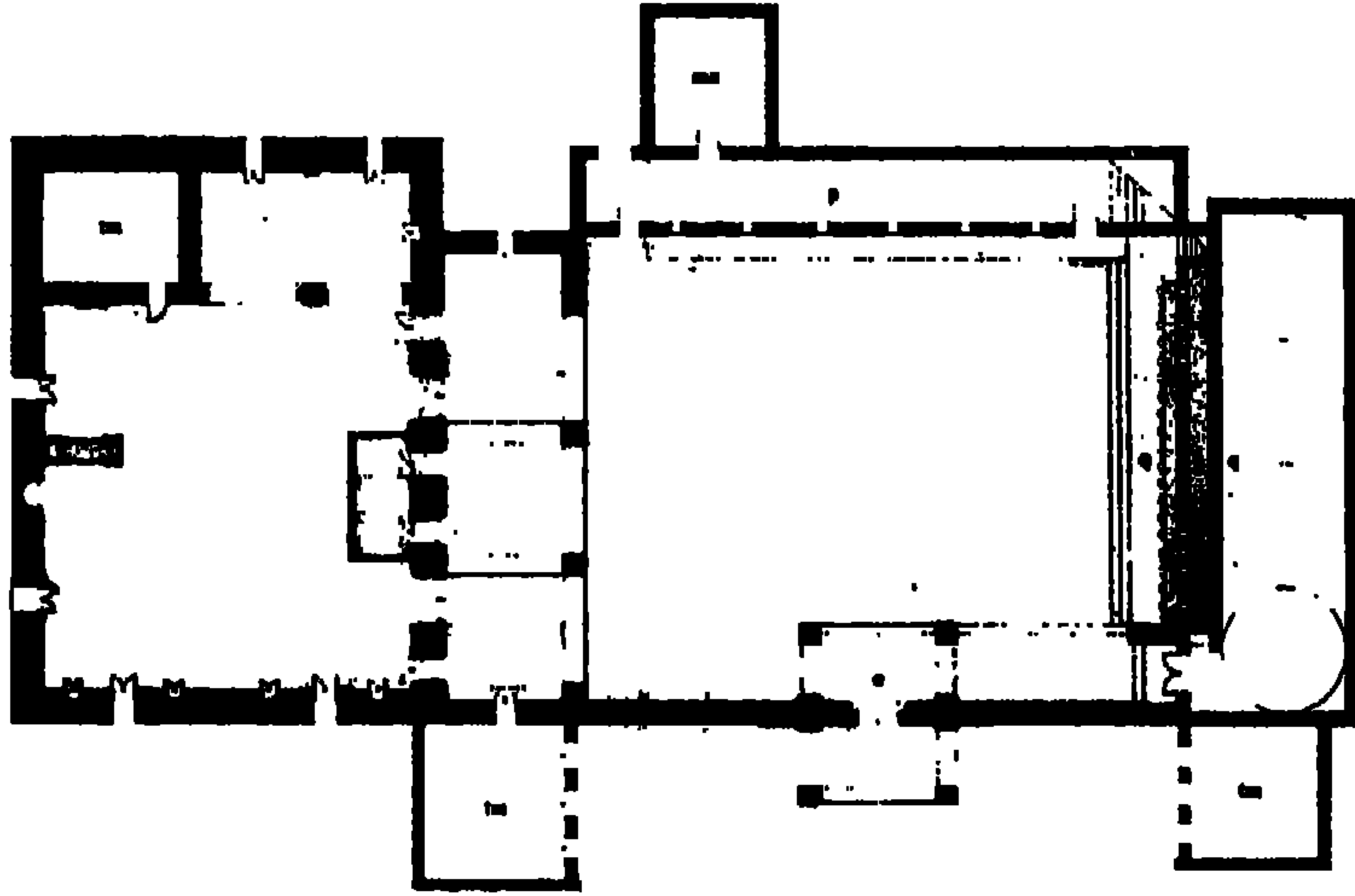





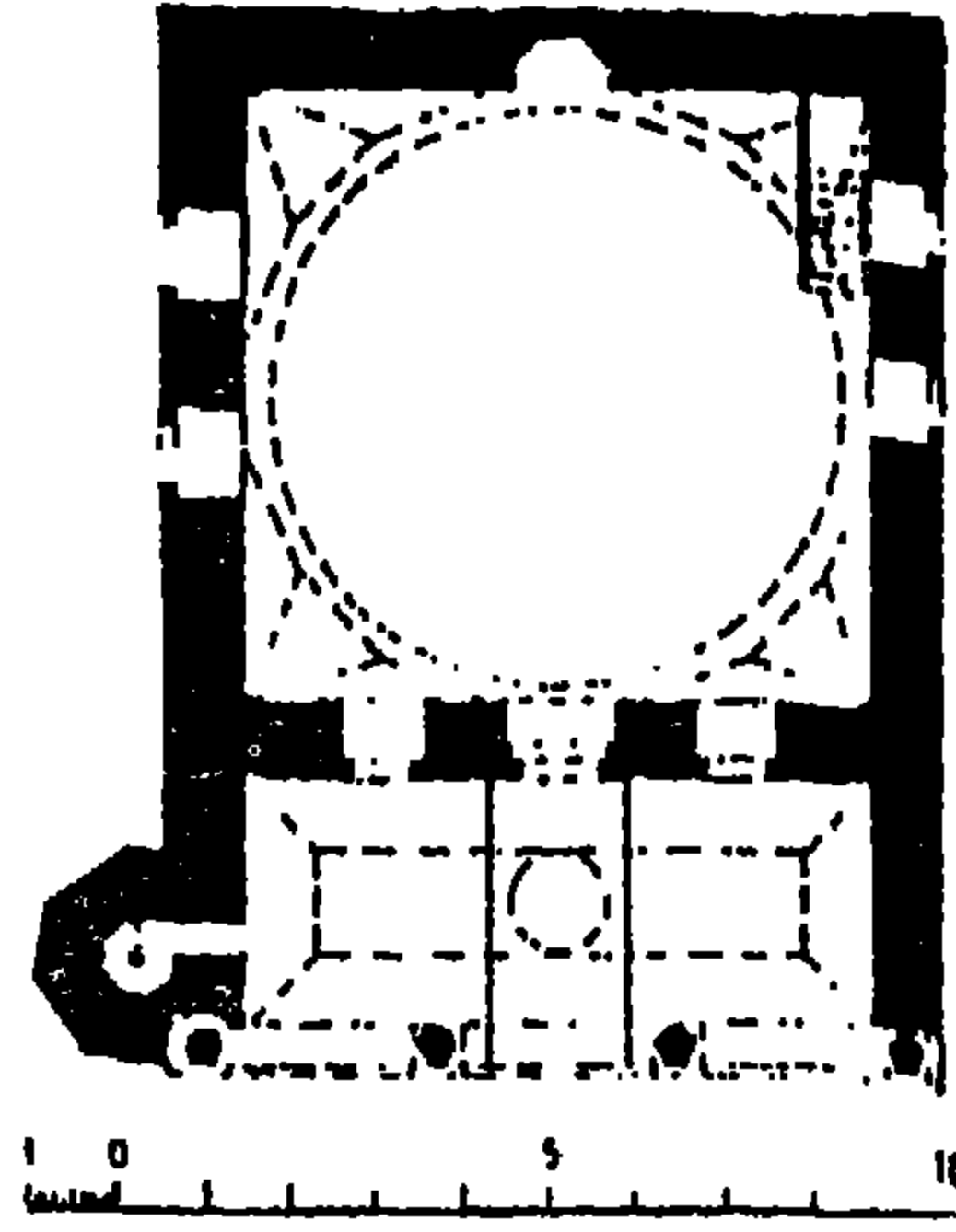
شكل (١٩) مسقط أفقي لمسجد قبة دادية بمدينة دمار (عن د. ربيع خليفة)



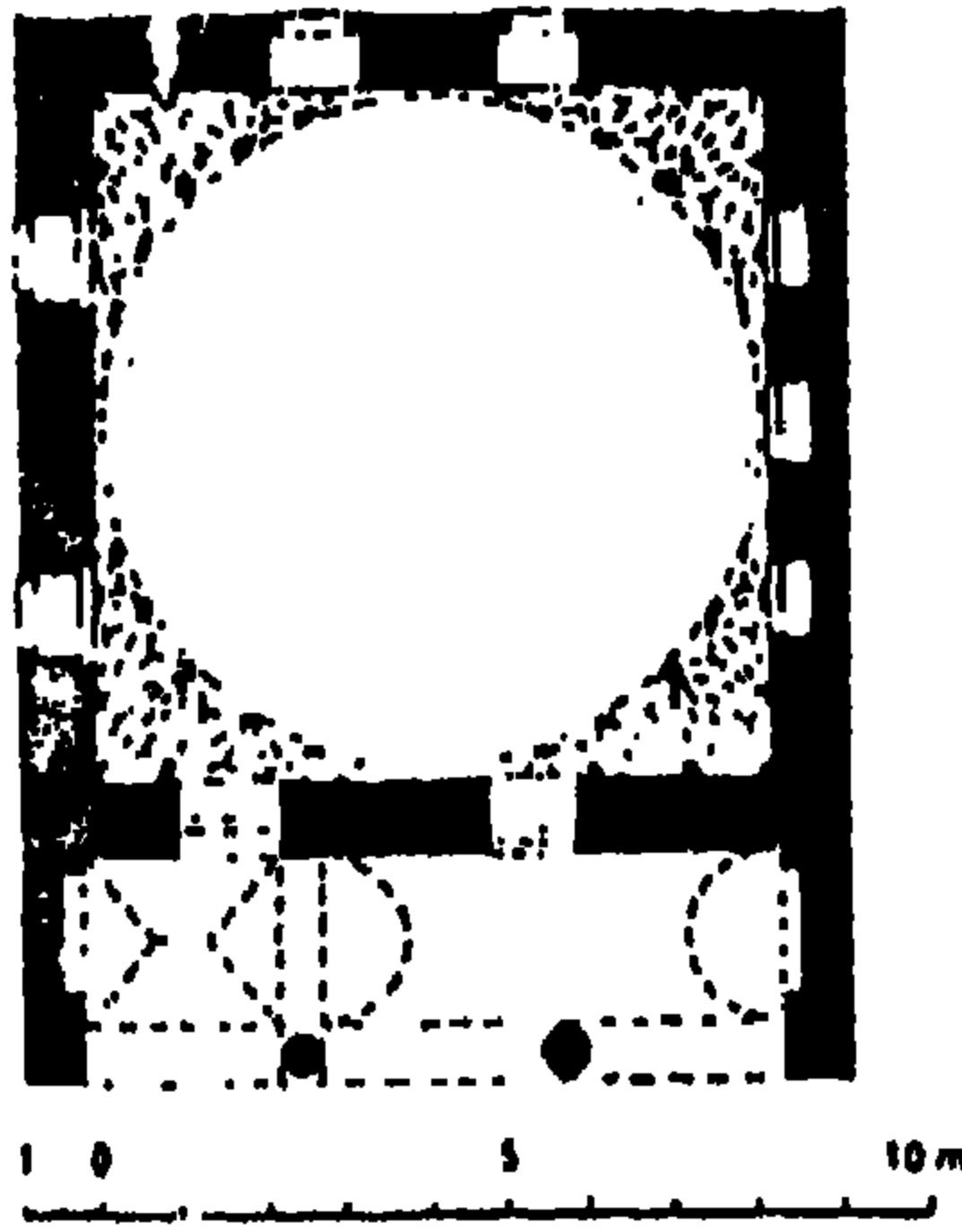
شكل (٢٠) مسجد قبة طلحة بمدينة صنعاء، أعلى قطاع رأسي. أسفل مسقط أفقي (عن Serjeant)



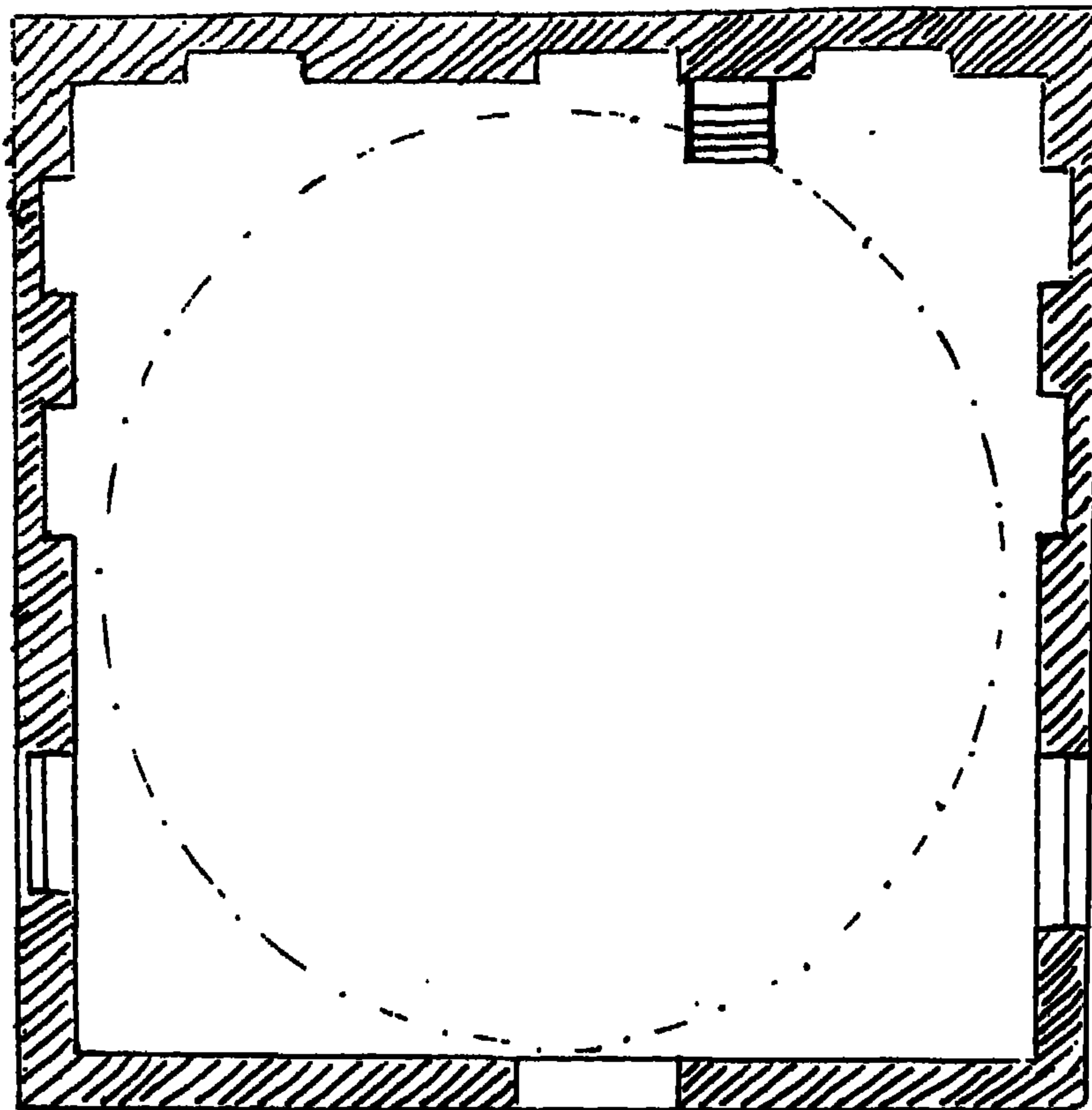
شكل (٢١) المدرسة البكرية بمدينة صنعاء؛ أعلى قطاع رأسي. أسفل مسقط أفقي (من Serjeant)



شكل (٢٣) مسقط أفقى لجامع حاجى أوزبك فى
أزنيق (عن Goodwin)



شكل (٢٢) مسقط أفقى لجامع بروسه
(عن Goodwin)




مقياس الرسم ١ : ٢٠

شكل (٢٤) مسقط أفقي لمسجد خيزرخان بنظام الدين بمدينة دلهي (عن أحمد رجب)

فمن التبات وشهور ربيع الآخر سنة ١٢١٤ هـ

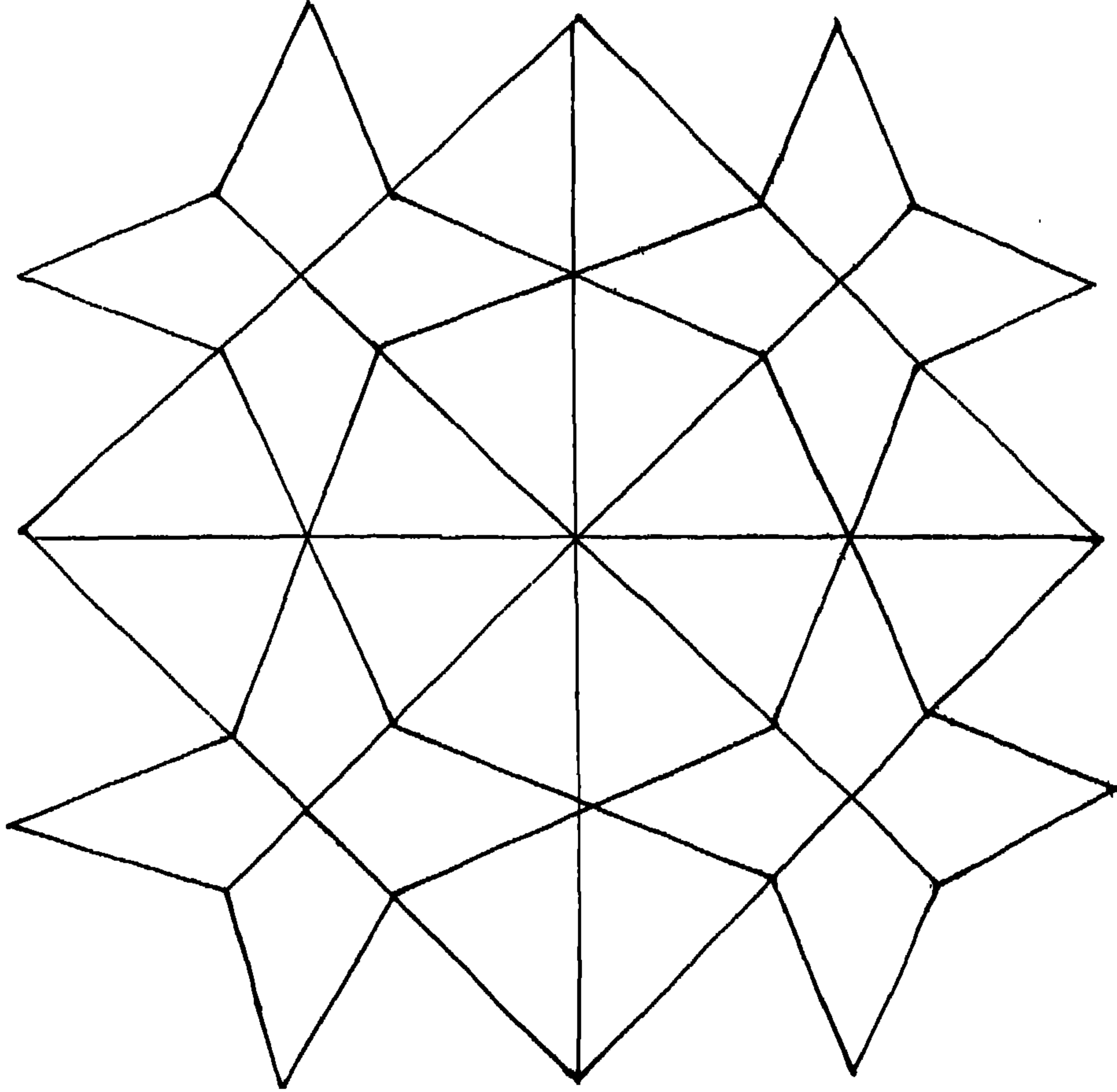
شكل (٢٦) تفریح لتاریخ عمل ترکیبة أحمد بن المهدي بن الهادي مع توقيع الصانع بمسجد القبة بمدينة ذي السفال (عمل الباحث)



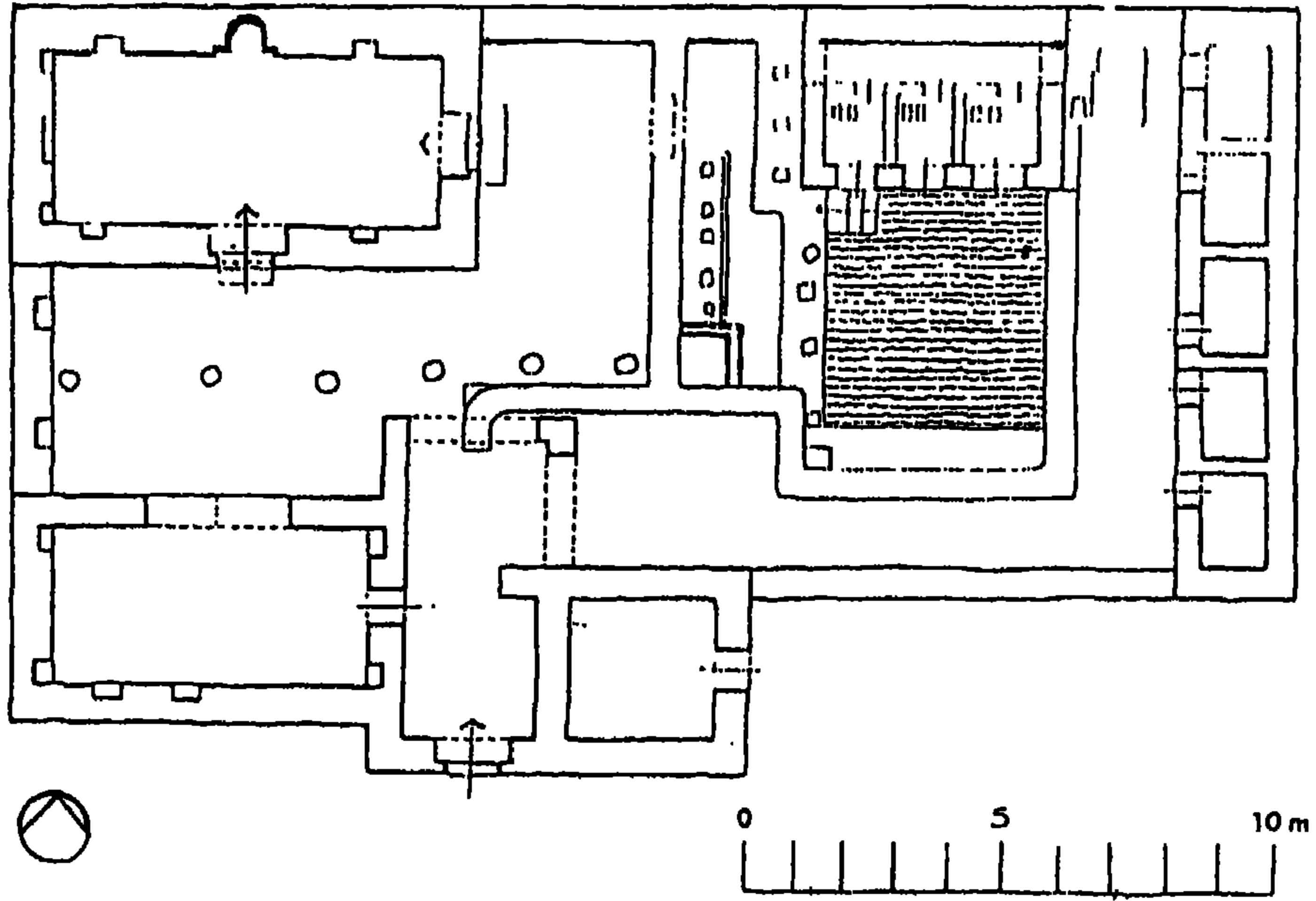
شكل (٢٥) تفریح لكتابات وزخارف ترکیبة أحمد بن المهدي بن الهادي النوعه بمسجد القبة بمدينة ذي السفال (عمل الباحث)

الحرف	في الأول	في لوسط	في الآخر
پ	پ	پ	پ
ب	ب	ب	ب
ت	ت	ت	ت
ث	ث	ث	ث
ج	ج	ج	ج
ح	ح	ح	ح
ر	ر	ر	ر
ه	ه	ه	ه
ي	ي	ي	ي

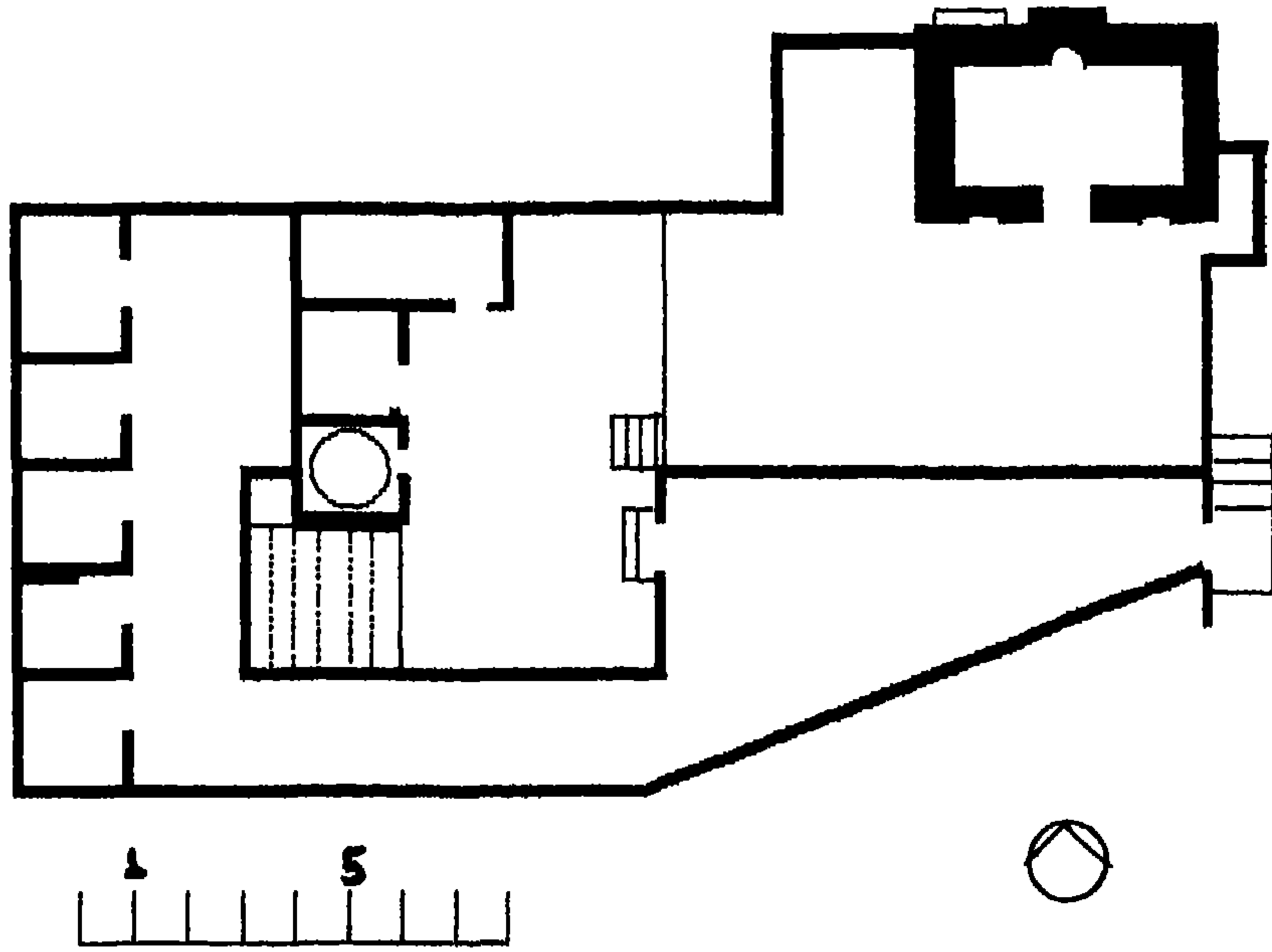
شكل (٢٧) تفريغ لبعض أشكال الحروف الواردة على تركيبية احمد بن المهدي بن الهادي بمسجد القبة بمدينة ذى السفال (عمل الباحث)



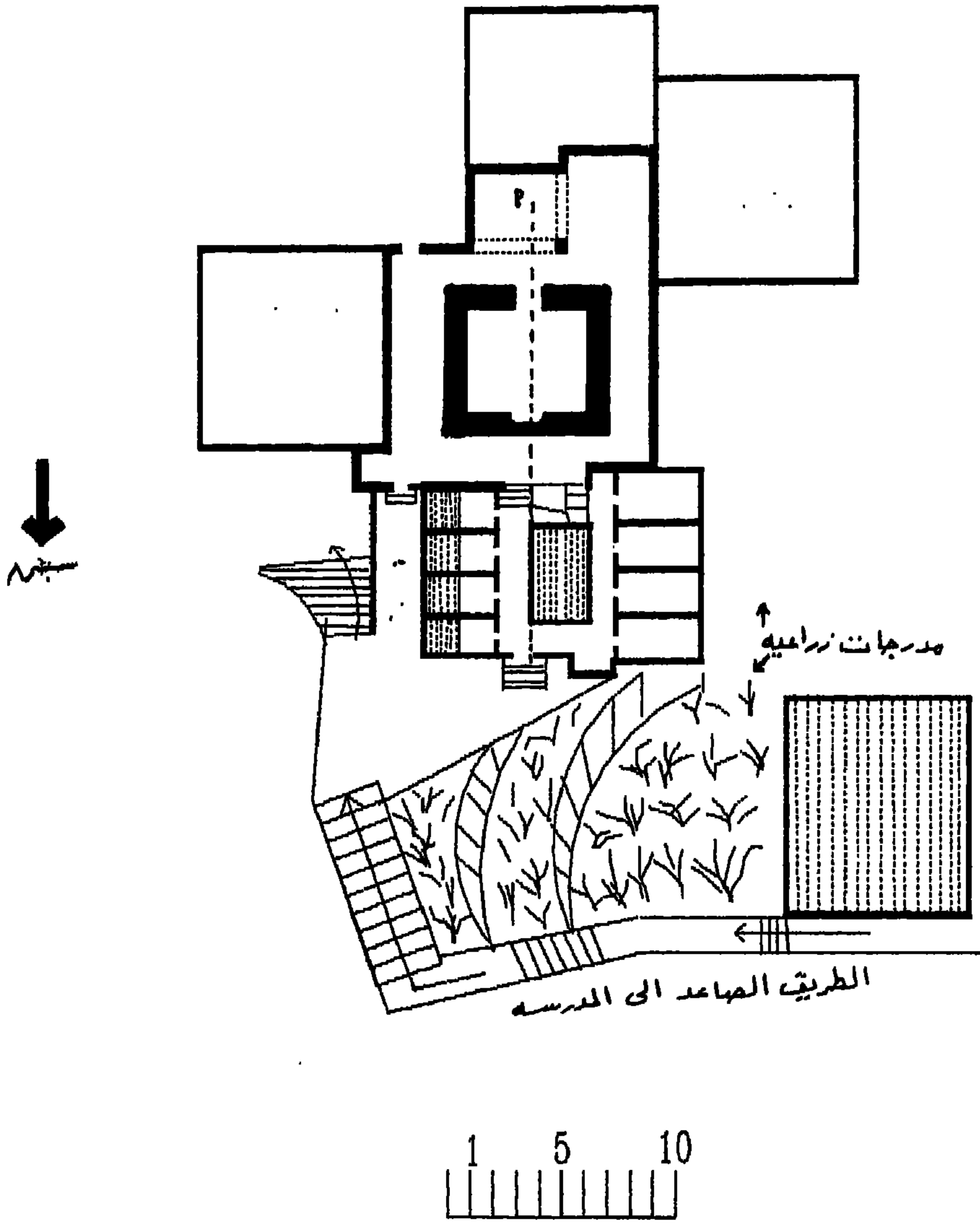
شكل (٢٨) تفريغ للزخارف الهندسية بتركيبة أحمد بن المهدي بمسجد القبة بمدينة ذي السفال
(عمل الباحث) شكل



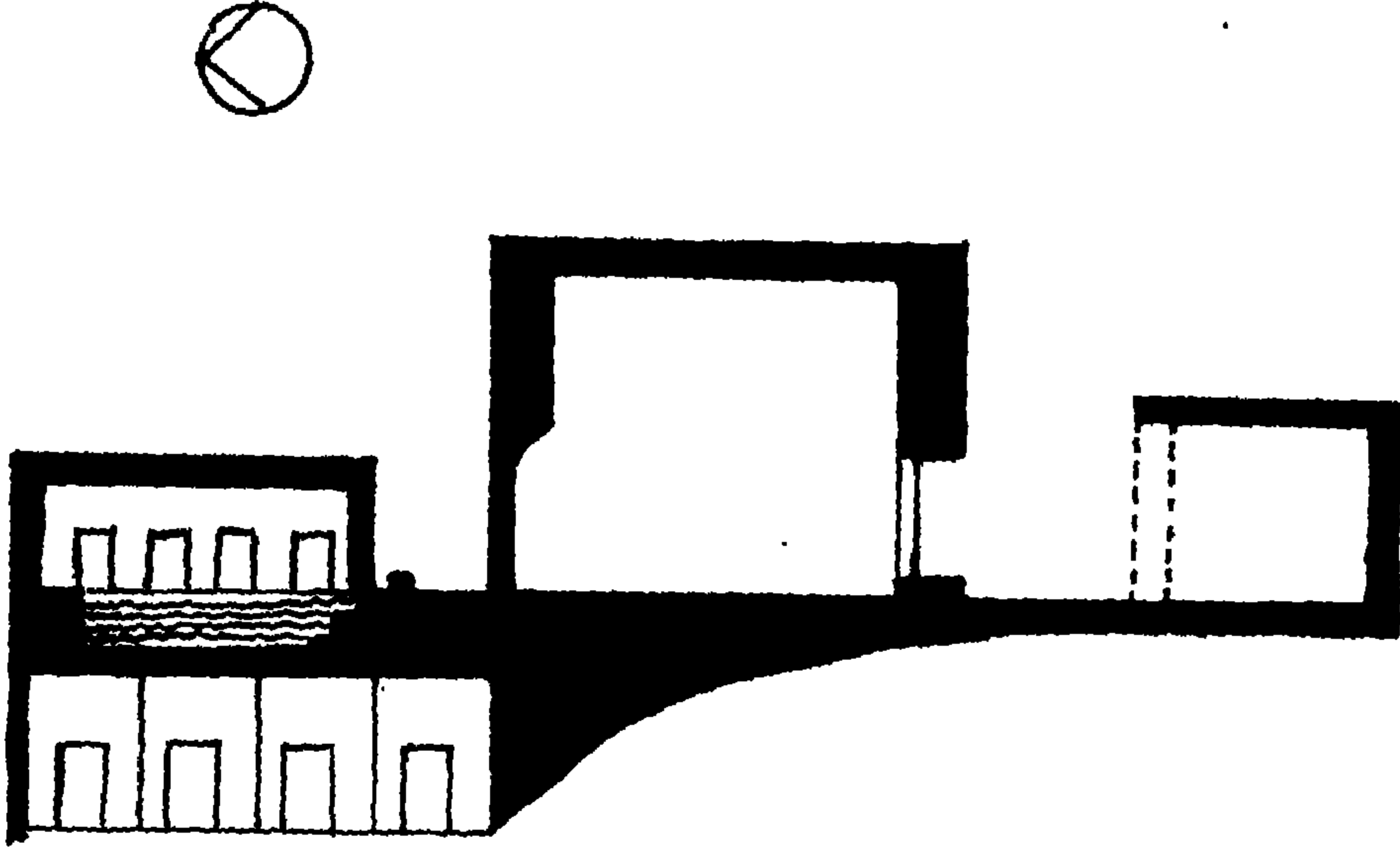
(٢٩) مسقط أفقي لمدرسة عاتمة بمدينة ذي السفال (عن عفتي مؤيد)



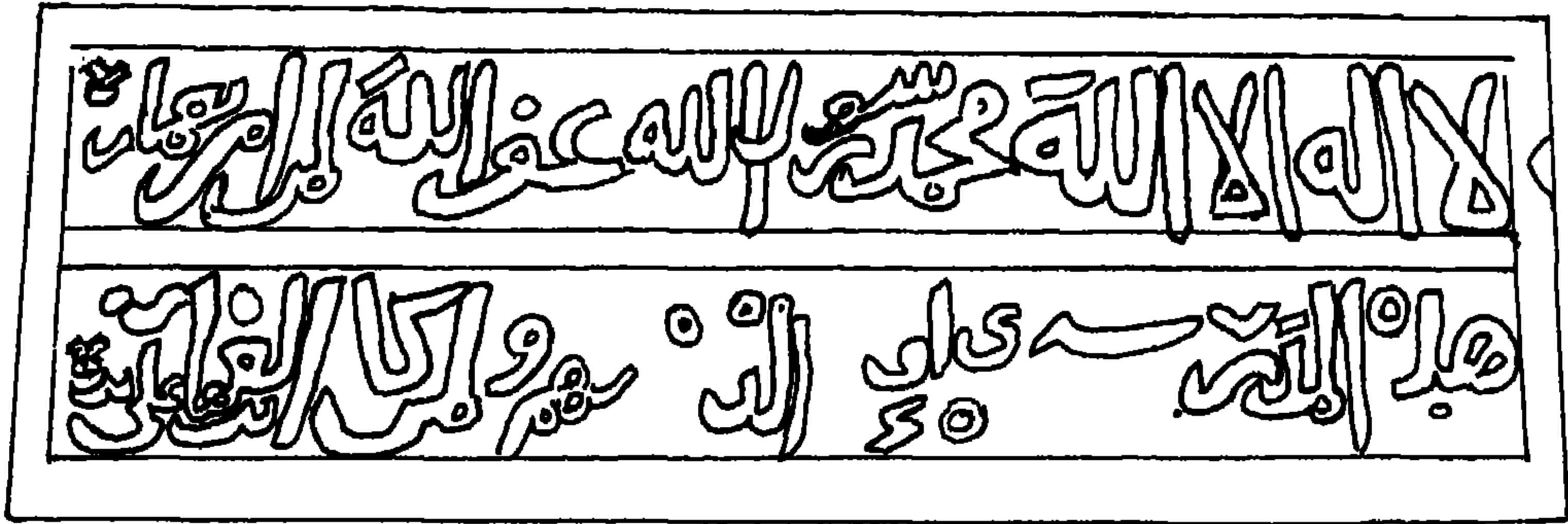
شكل (٣٠) مسقط أفقى للمدرسة الفخرية بمدينة ذى السفال (عمل الباحث)



شكل (٣١) مسقط أفقى لمدرسة مديه بمدينة السفال (عمل الباحث)




شكل (٣٢) قطاع رأسى لمدرسة مديه بمدينة ذى السفال
من الجانب الغربي (عمل الباحث)



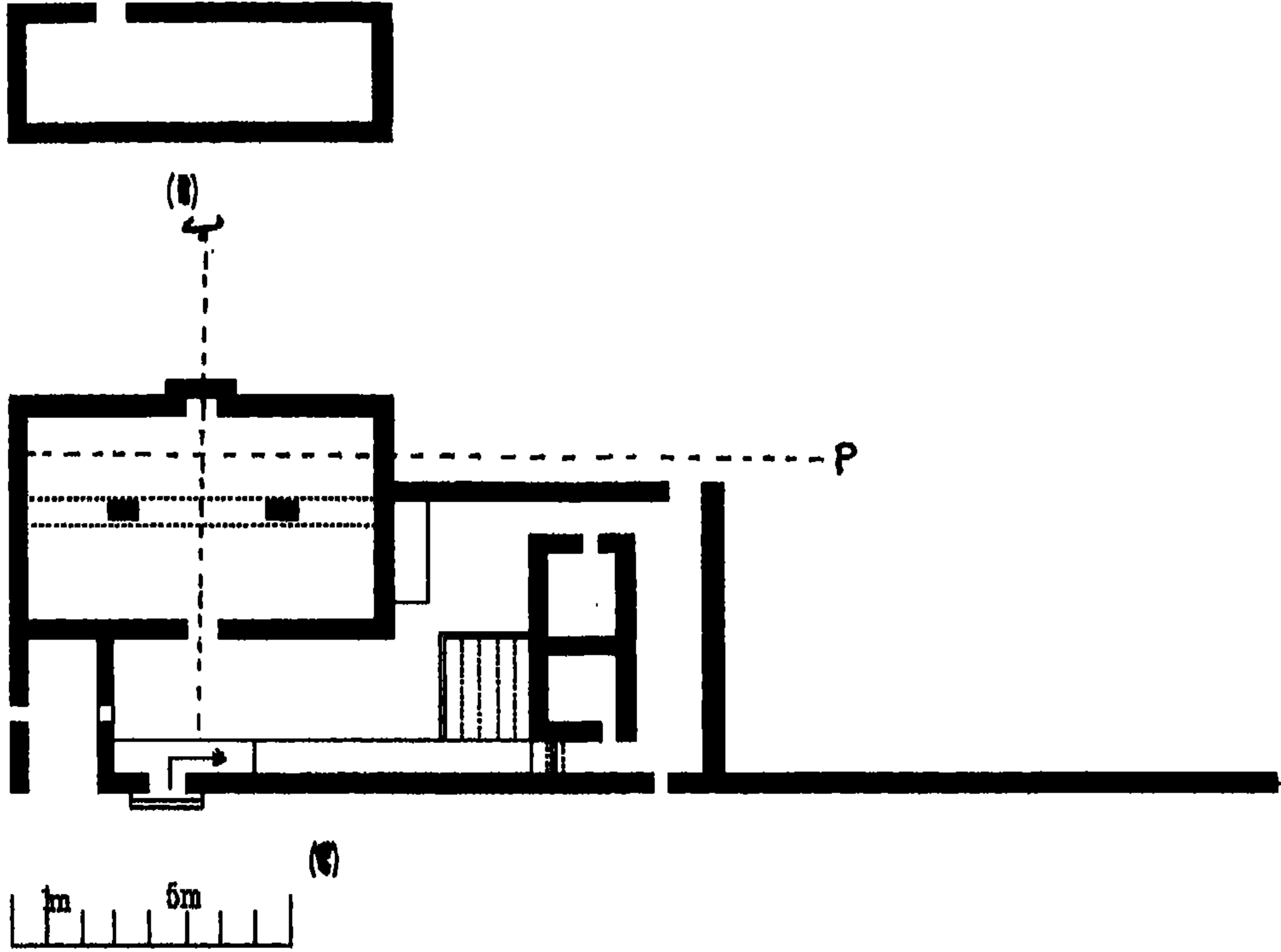
شكل (٣٣) تزيين للكتابات التي على حتب مدخل بيت الصلاة بمدرسة مديه
بمدينة ذي السفال (عمل الباحث)

الحرف	في الأول	في الوسط	في الآخر
پ	پ	پ	پ
ع	ع	ع	ع
ك	ك	ك	ك
ه	ه	ه	ه
ر	ر	ر	ر

شكل (٣٤) تفریح لبعض أشكال الحروف الواردة في عتب مدخل
بيت الصلاة بمدرسة مديه بمدينة ذي السفال
(عمل الباحث)



شكل (٣٥) تفريغ للوردة السداسية التي اتخذها الرسوليون شعارا لهم الموجوده
على واجهة بيت الصلاة الجنوبي بمدرسة مدينة ذي السفال (عمل الباحث)

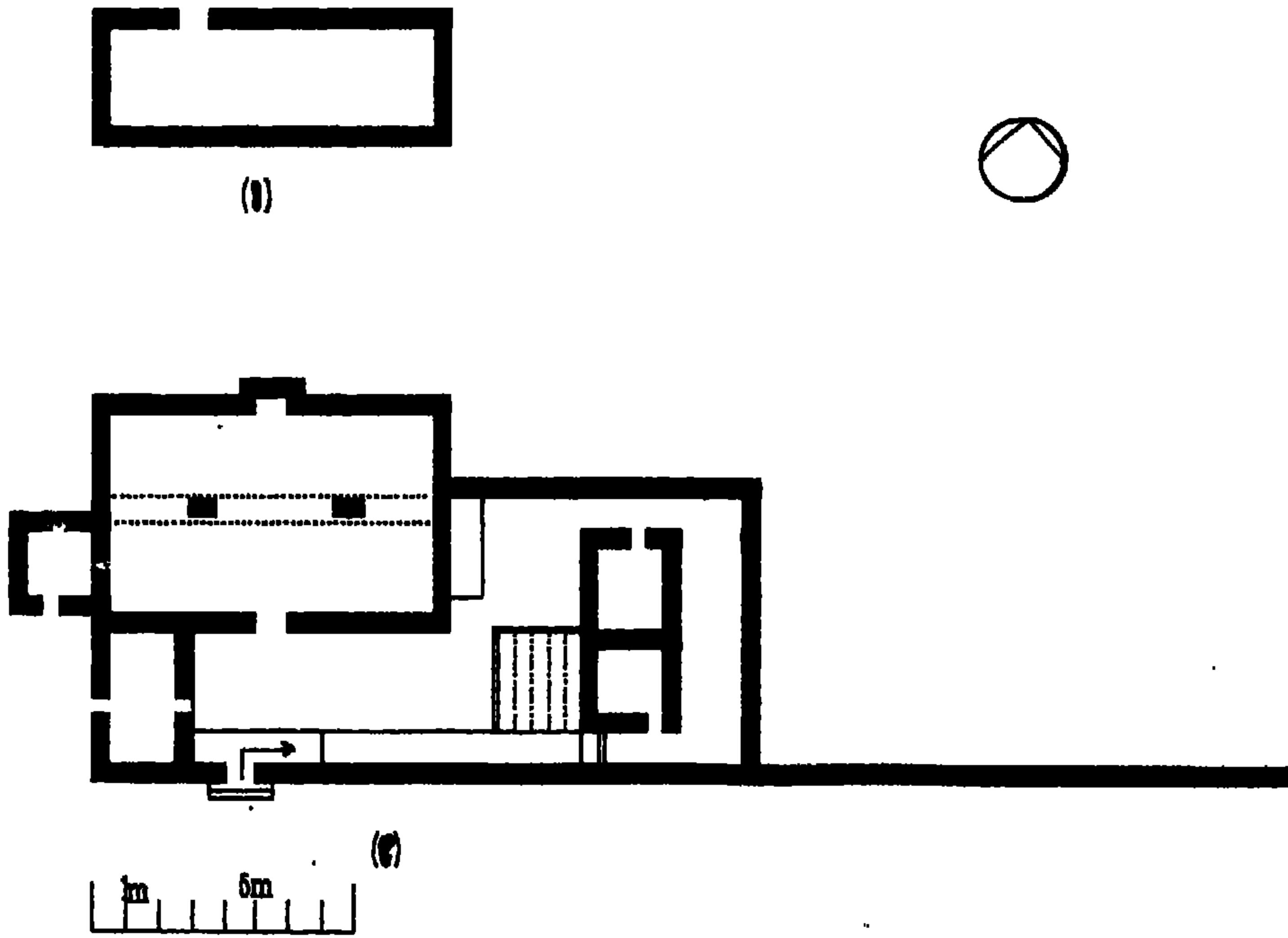


شكل (٣٦) مسقط أفقى للمدرسة الياقوتية برباط البريهي بمدينة ذى السفال كما هي عليه حالياً.



١- الدور السفلى

٢- المدرسة

(عمل الباحث)

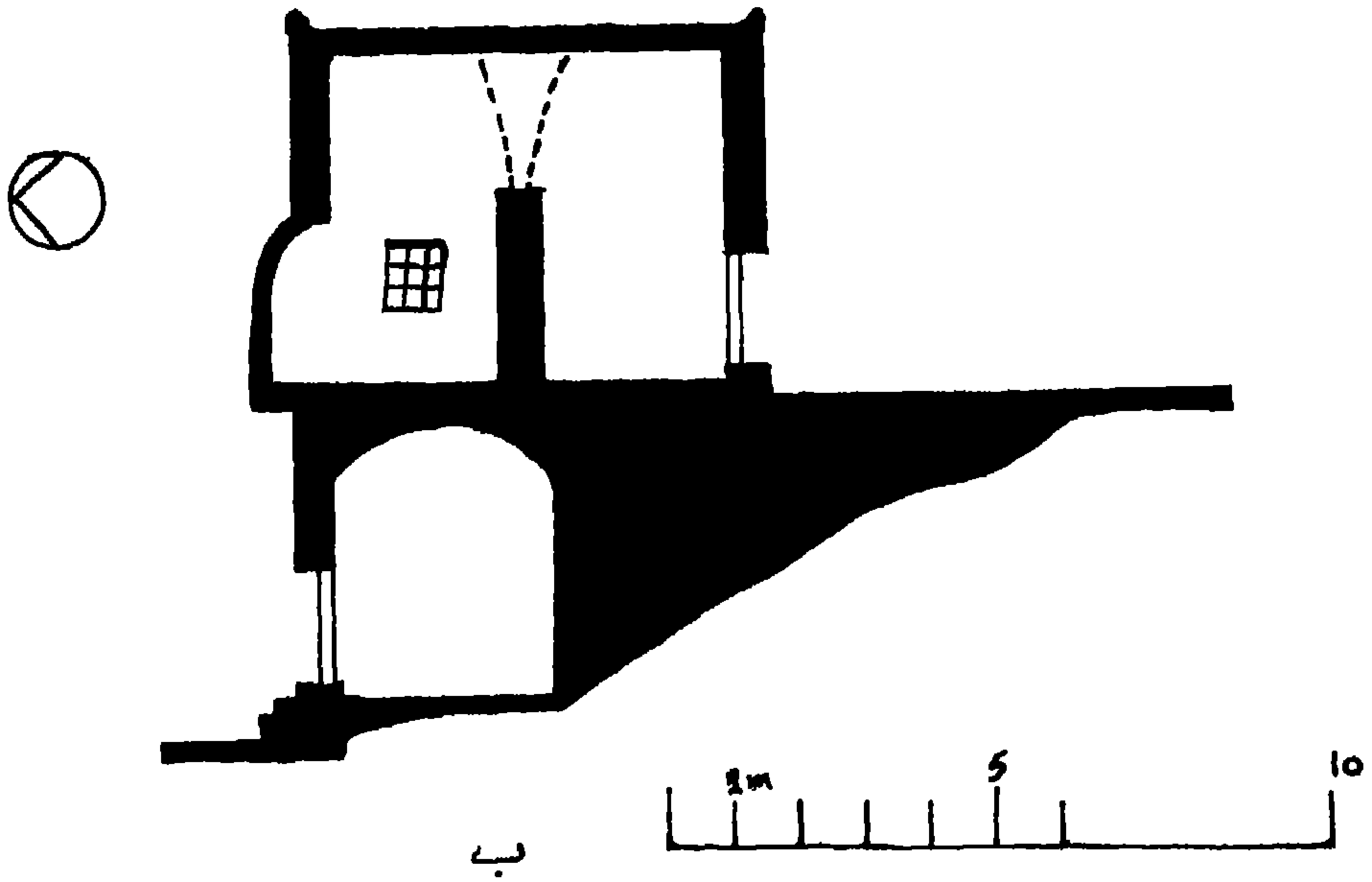


شكل (٣٧) مسقط أفقى للمدرسة الياقوتية برباط البريهي بمدينة
ذى السفال عند الانشاء (عمل الباحث)

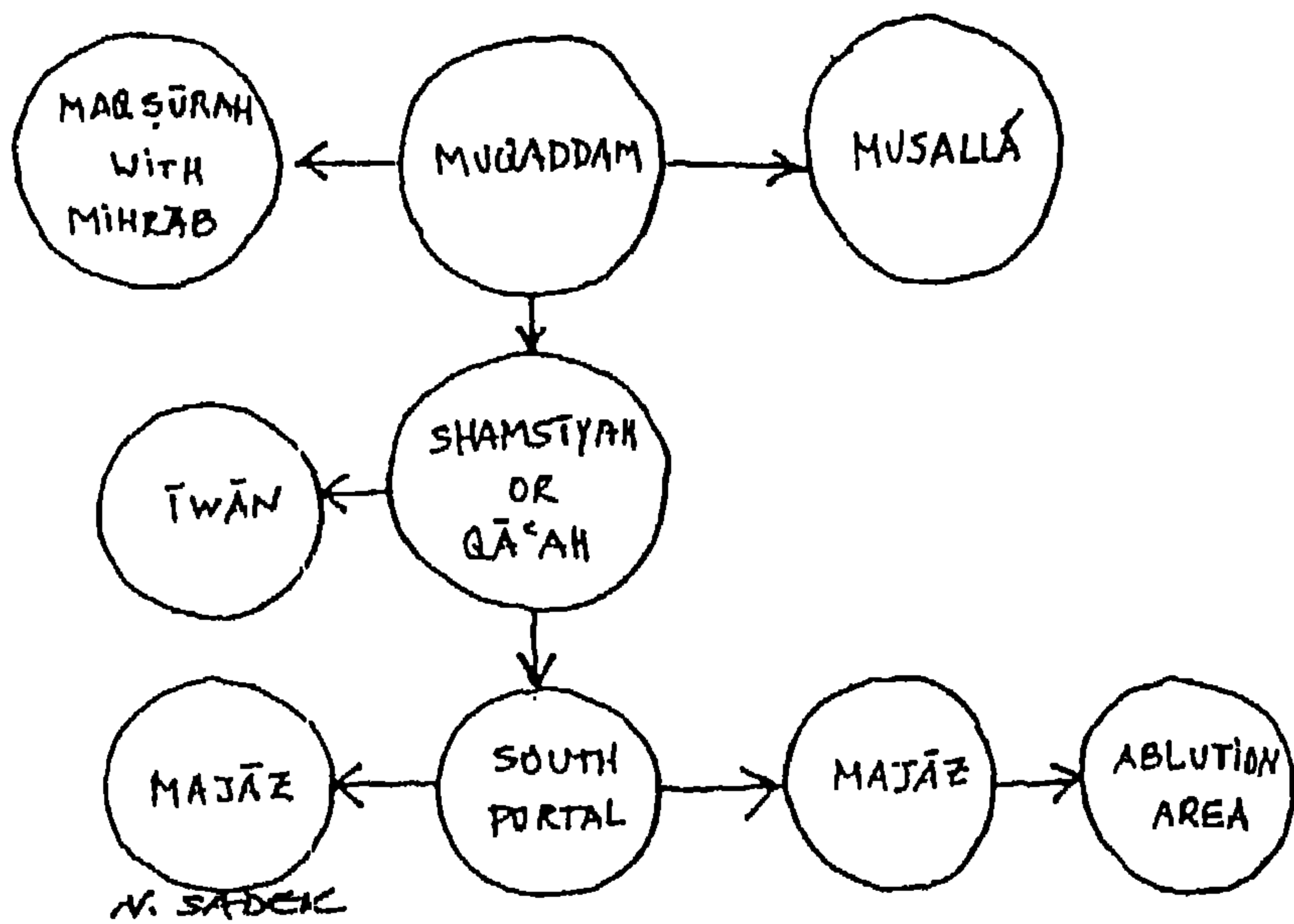


P

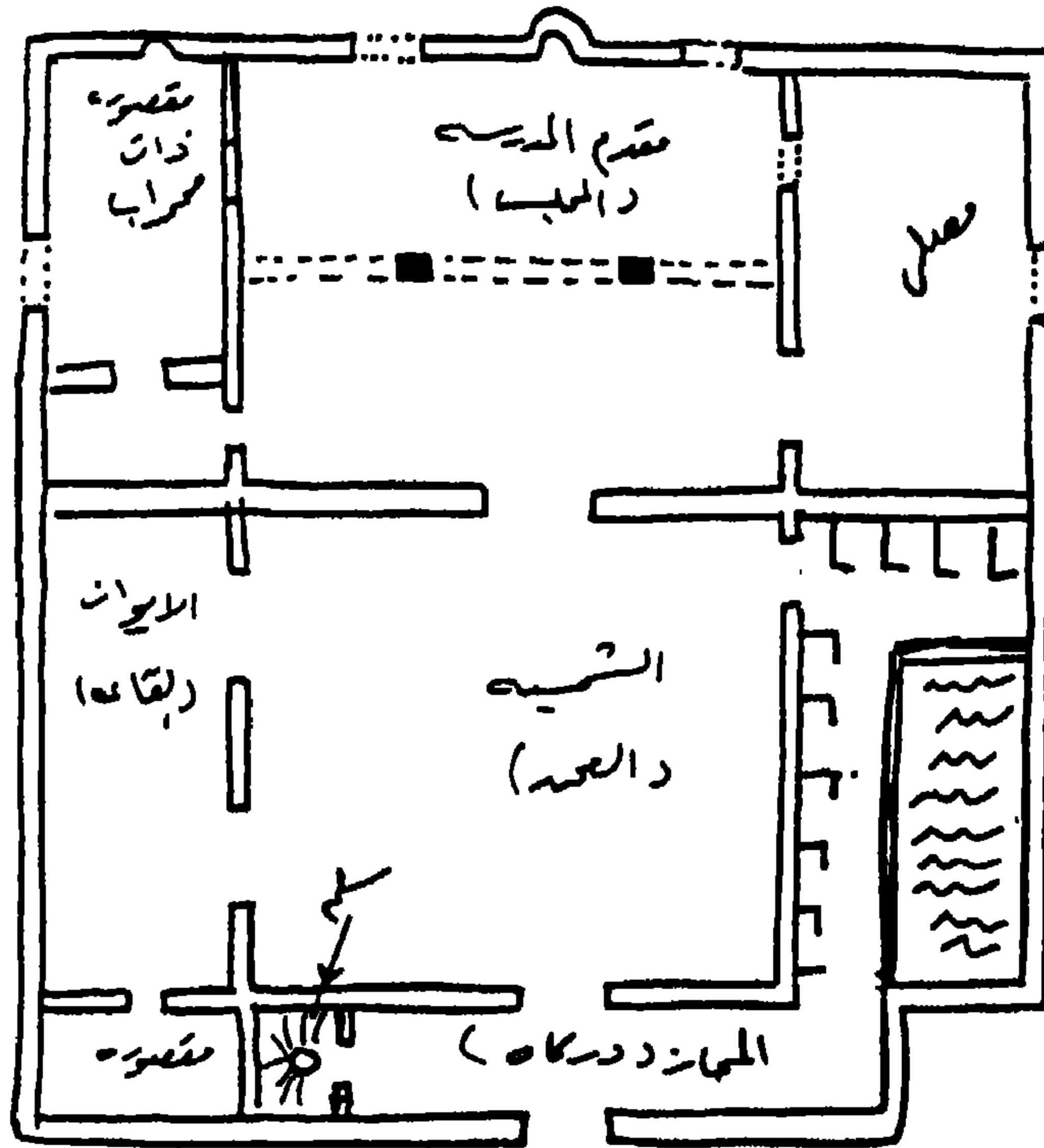
شكل (٣٨) قطاع رأسى للمدرسة الياقوتية بمدينة ذى السفال يظهر فيه جدار القبلة (عمل الباحث)



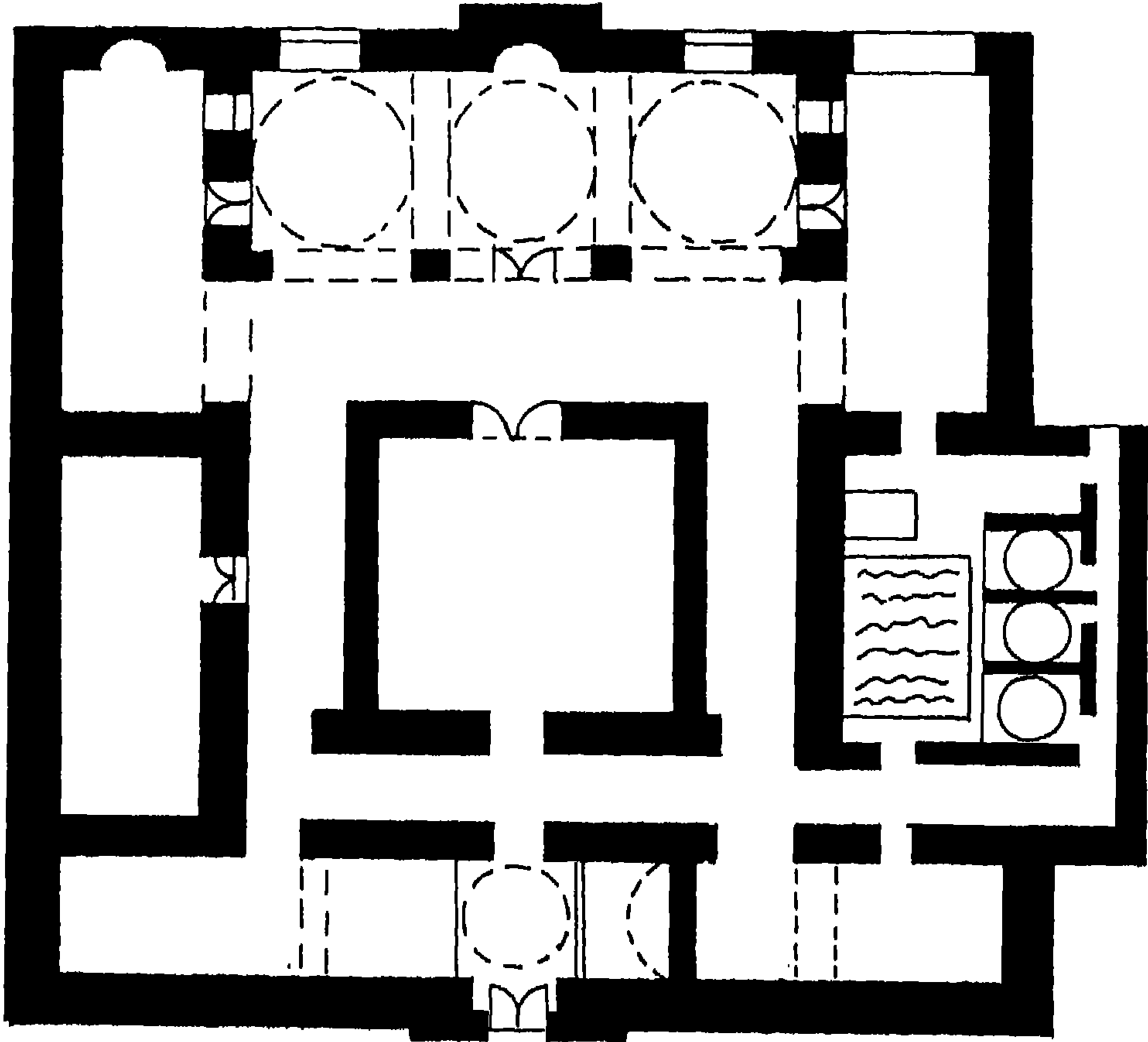
شكل (٣٩) قطاع رأسى للمدرسة الياقوتية بمدينة ذى السفال من الجهة الغربية يظهر فيه الطابق السفلى وبيت الصلاة (عمل الباحث)



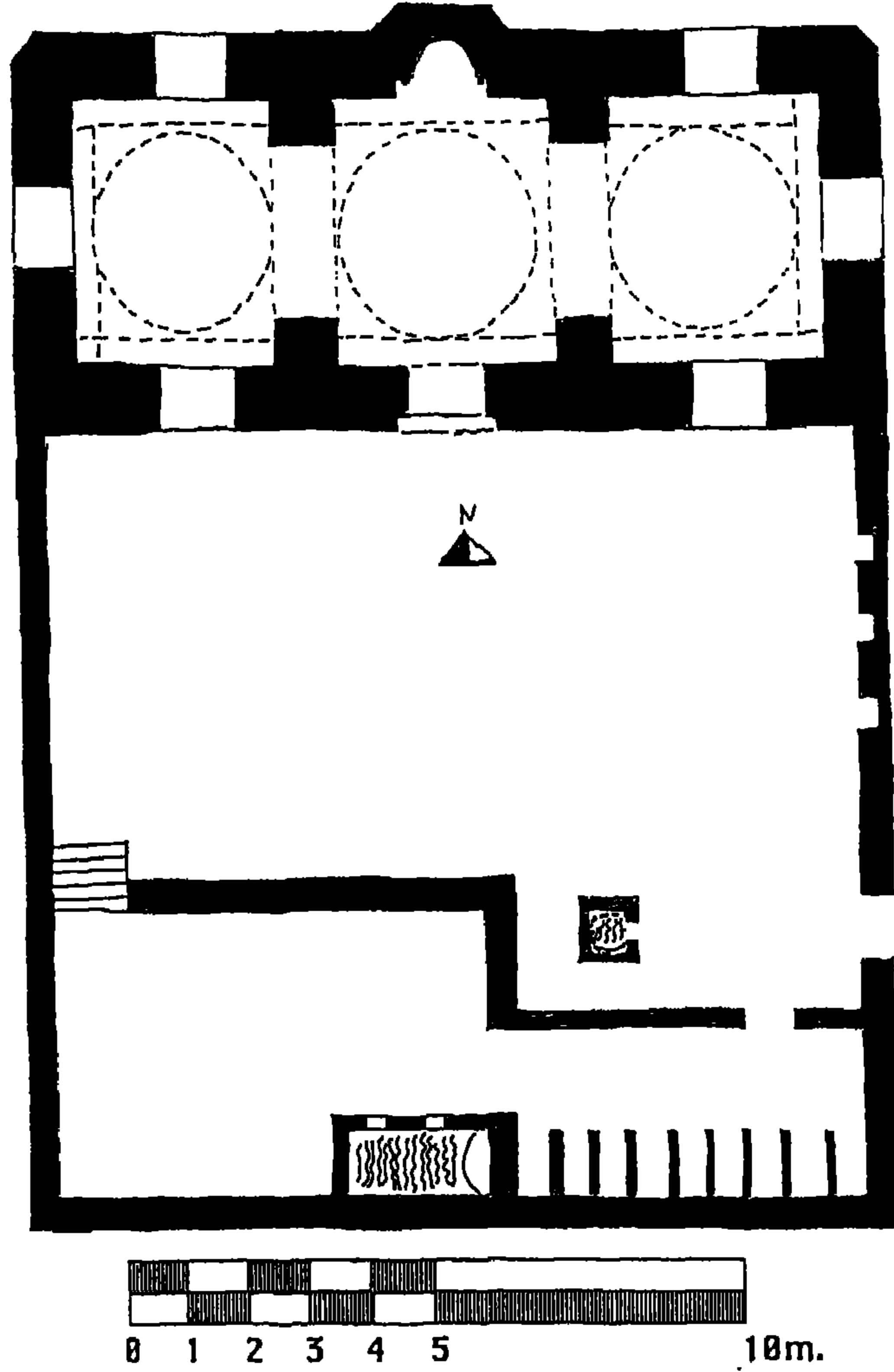
شكل (٤٠) رسم تخطيطي للمدرسة الياقوتية برباط البريهي
بمدينة ذي السفان (عن Noha Sadek)



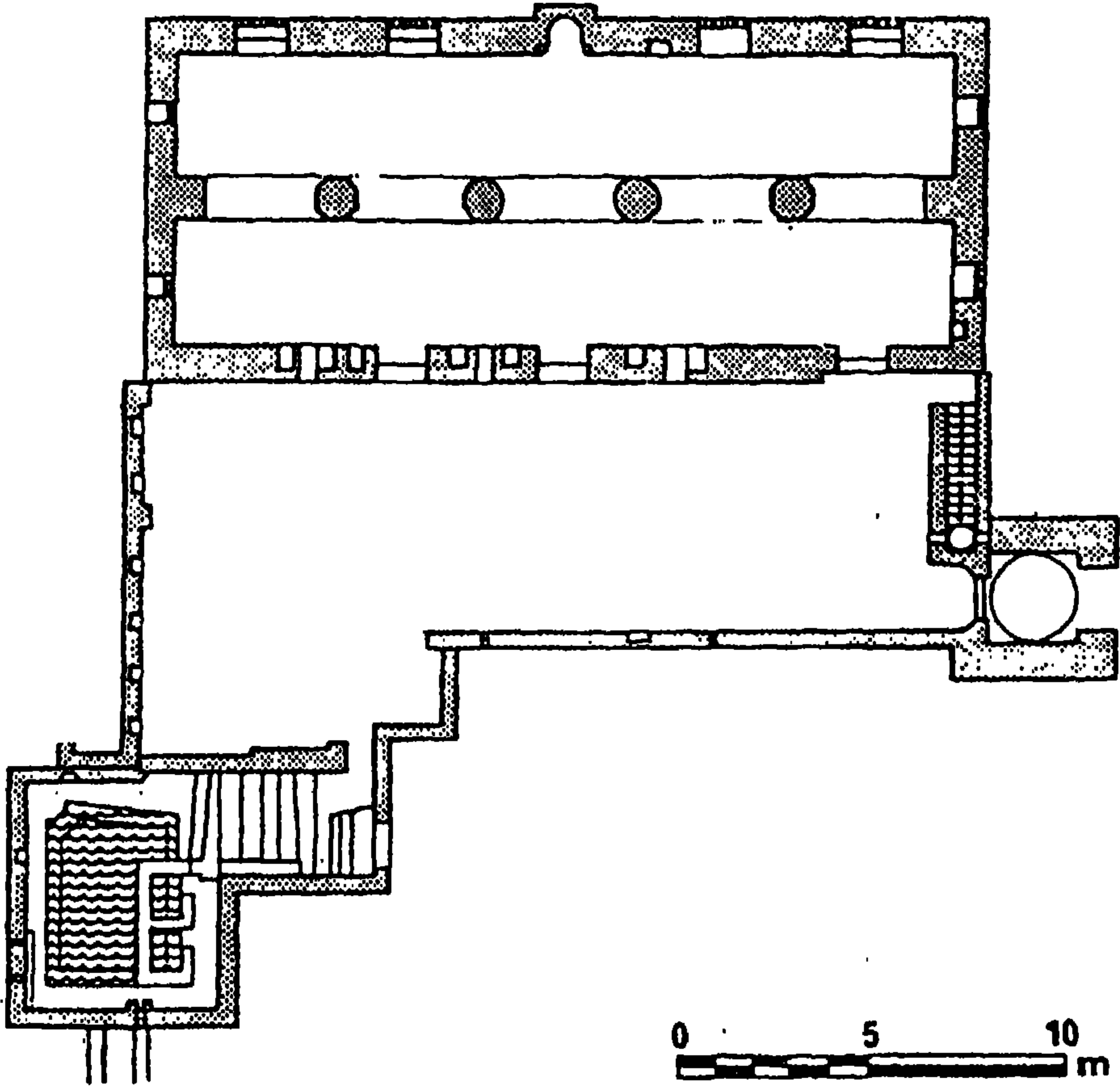
شكل (٤١) مسقط أفقى للمدرسة الياقوتية برياط البريهى بمدينة ذى السفال
(عن عبد الله الحداد)



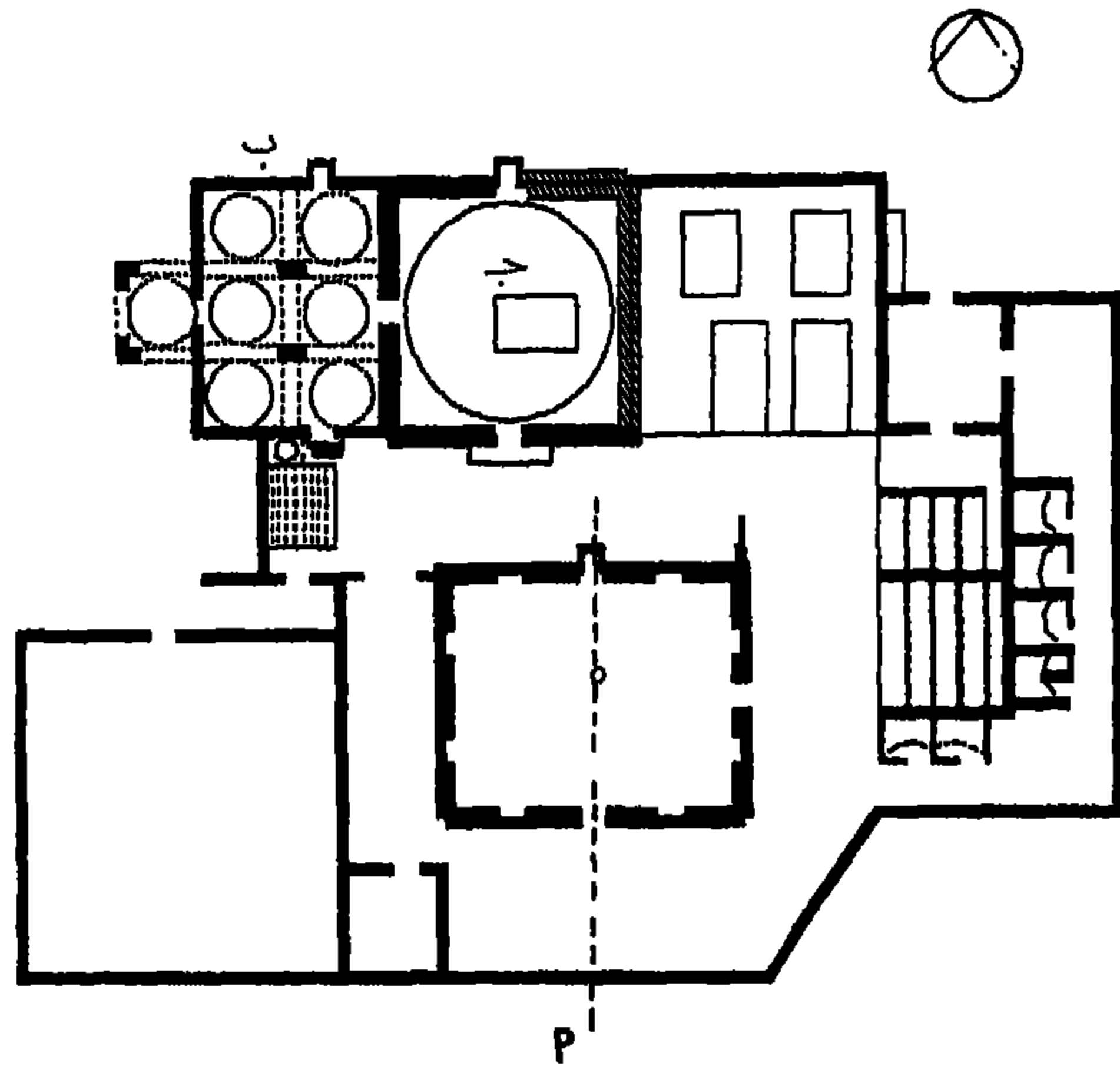
شكل (٤٢) مسقط أفقى للمدرسة البياقوتية برياط البريهي
بمدينة ذى السفال (عن امال المصري)



شكل (٤٣) مسقط أفقى للمدرسة الياقوتية بمدينة حيس (عن عبد الله الحداد)



شكل (٤٤) مسقط أفقى للمدرسة الياقوتية بمدينة زيد (عن د. محمد سيف النصر)

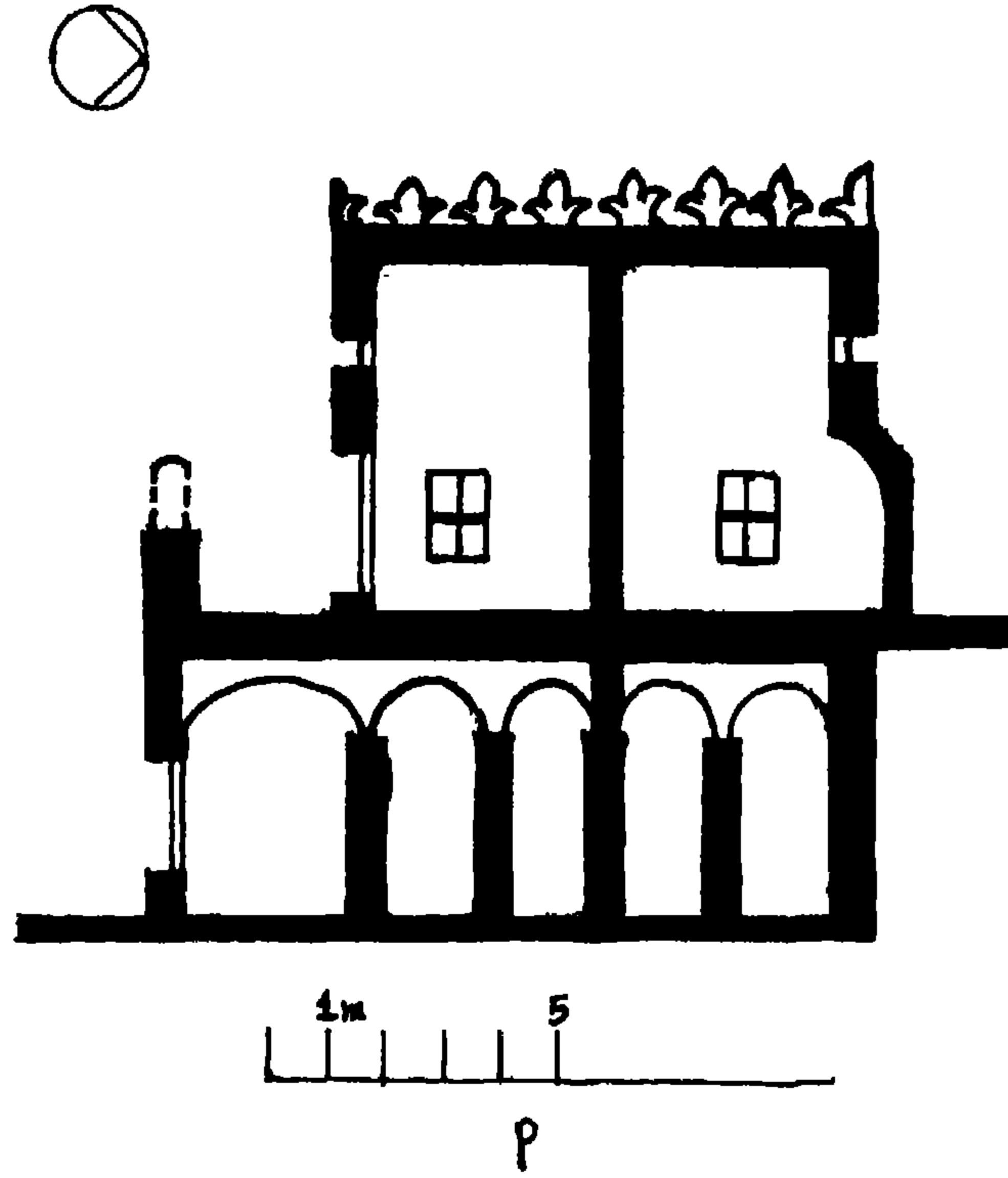


شكل (٤٥) مسقط أفقي لمجموعة عماد الدين بمدينة ذي السفال يوضح:


- أ- مدرسة عماد الدين
 - ب- مدرسة الزيادة
 - ج- قبة يحيى بن ابن الخير العمراني
 - د- الطابق السفلي لمدرسة عماد الدين
- (عمل الباحث)



شكل (٤٦) بعض الزخارف الموجودة في واجهات بيت الصلاة بمدرسة عماد الدين بمدينة ذي
السفال (عمل الباحث)



شكل (٤٧) قطاع رأسى لمدرسة عماد الدين بمدينة السفال من الجانب الشرقي يظهر فيه الطابق السفلي
وبيت الصلاة (عمل الباحث)



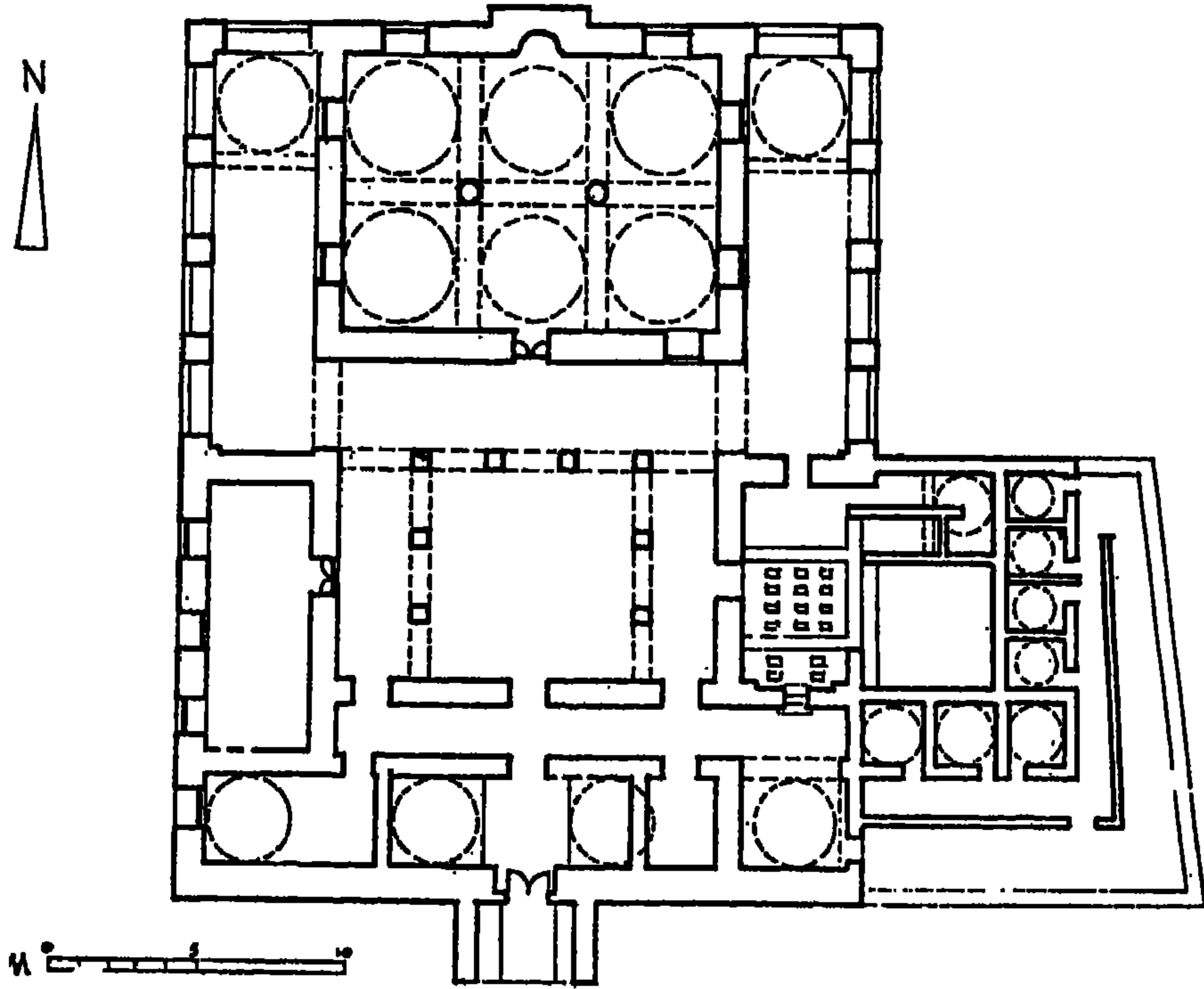
شكل (٤٨) شكل بانكاه العقود التي تزين سور مدرسة عماد الدين الجنوبي
بمدينة ذى السفال (عمل الباحث)

لا تجزأوا من الدنيا ولا من الآخرة ولا من الدنيا والآخرة
العملية من غير الله ولا من غير الله ولا من غير الله ولا

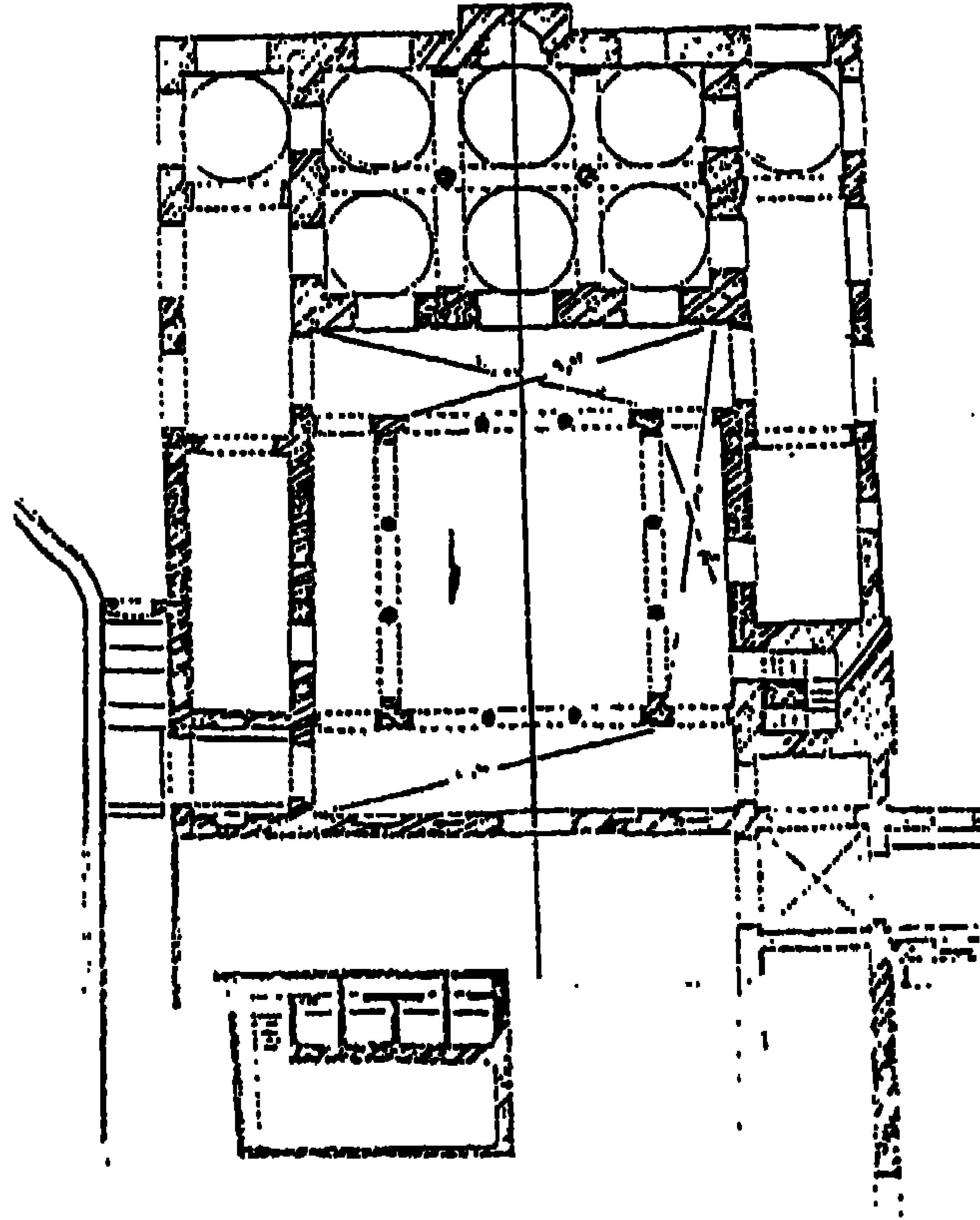
شكل (٤٩) تفرغ لكتابات النص التأسيسي الموجود
على عتب مدرسة الزيادة بمدينة ذي السفال (عمل الباحث)

الحرف	في الاول	في الوسط	في الاخر
پ	پ	پ	پ
ب	ب	ب	ب
ٲ	ٲ	ٲ	ٲ
ر	ر	ر	ر
س	س	س	س
ش	ش	ش	ش
ھ	ھ	ھ	ھ

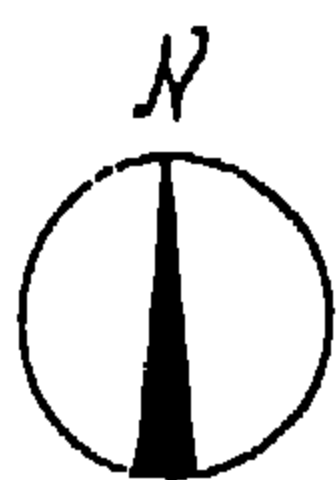
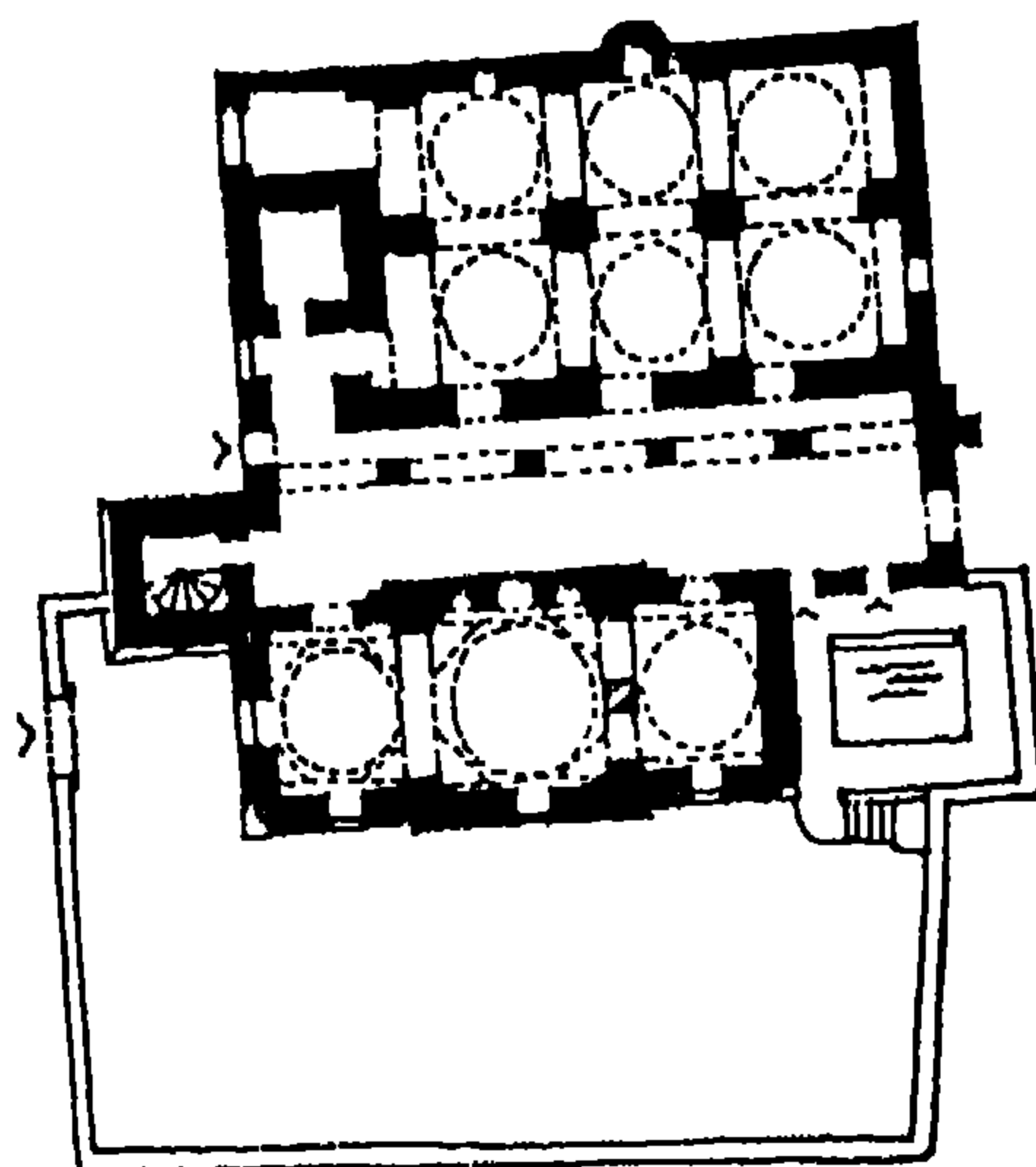
شكل (٥٠) تفریح لبعض اشكال الحروف الواردة في النص التأسیسی الخاص
بمدرسة الزیادة بمدينة ذی السفال (عمل الباحث)



شكل (٥١) مسقط أفقي للمدرسة المعتبرية بمدينة تدمر (عن الاكوع)

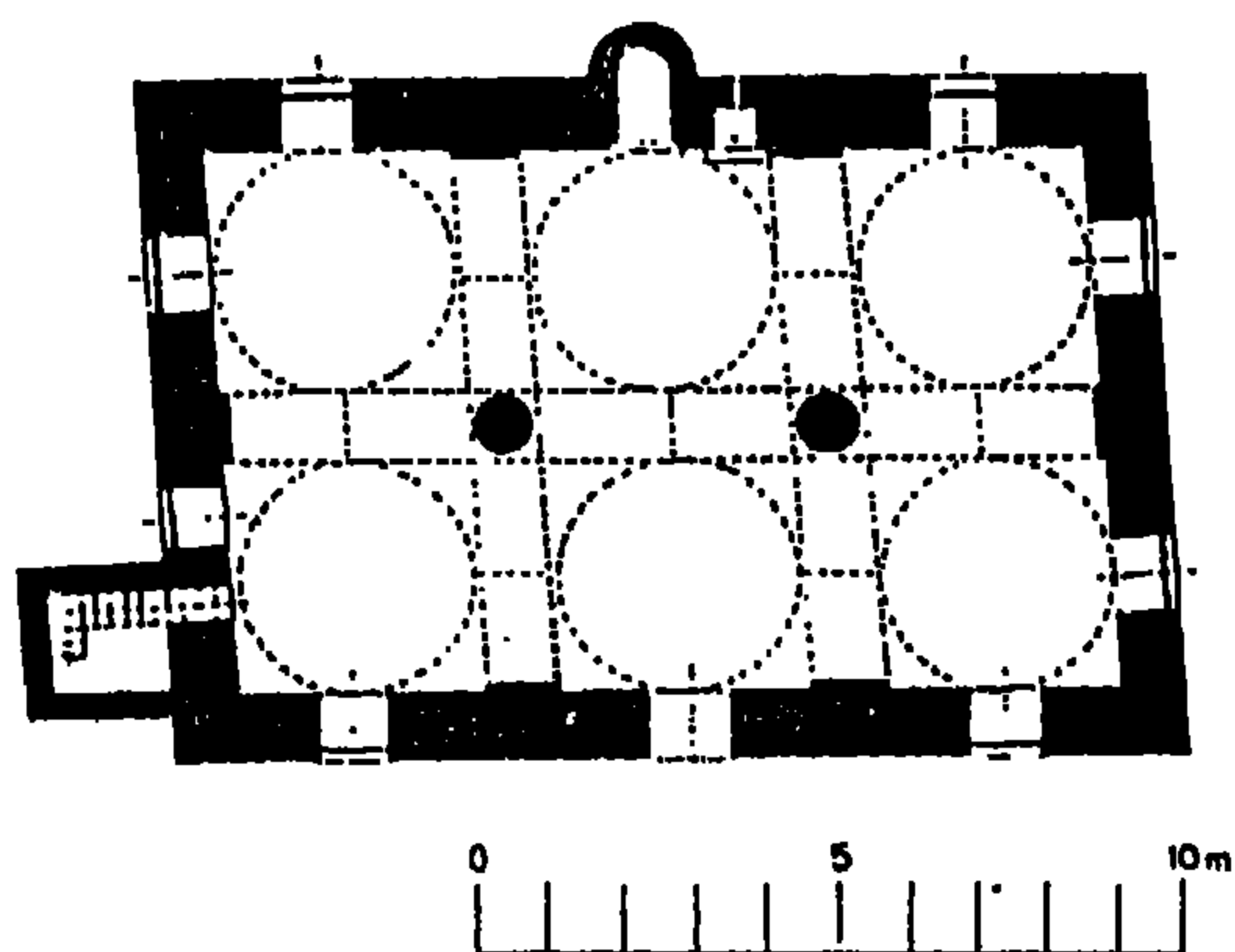


شكل (٥٢) مستطد أفقى للمدرسة المنصورية بمدينة جدة (من المطاع)



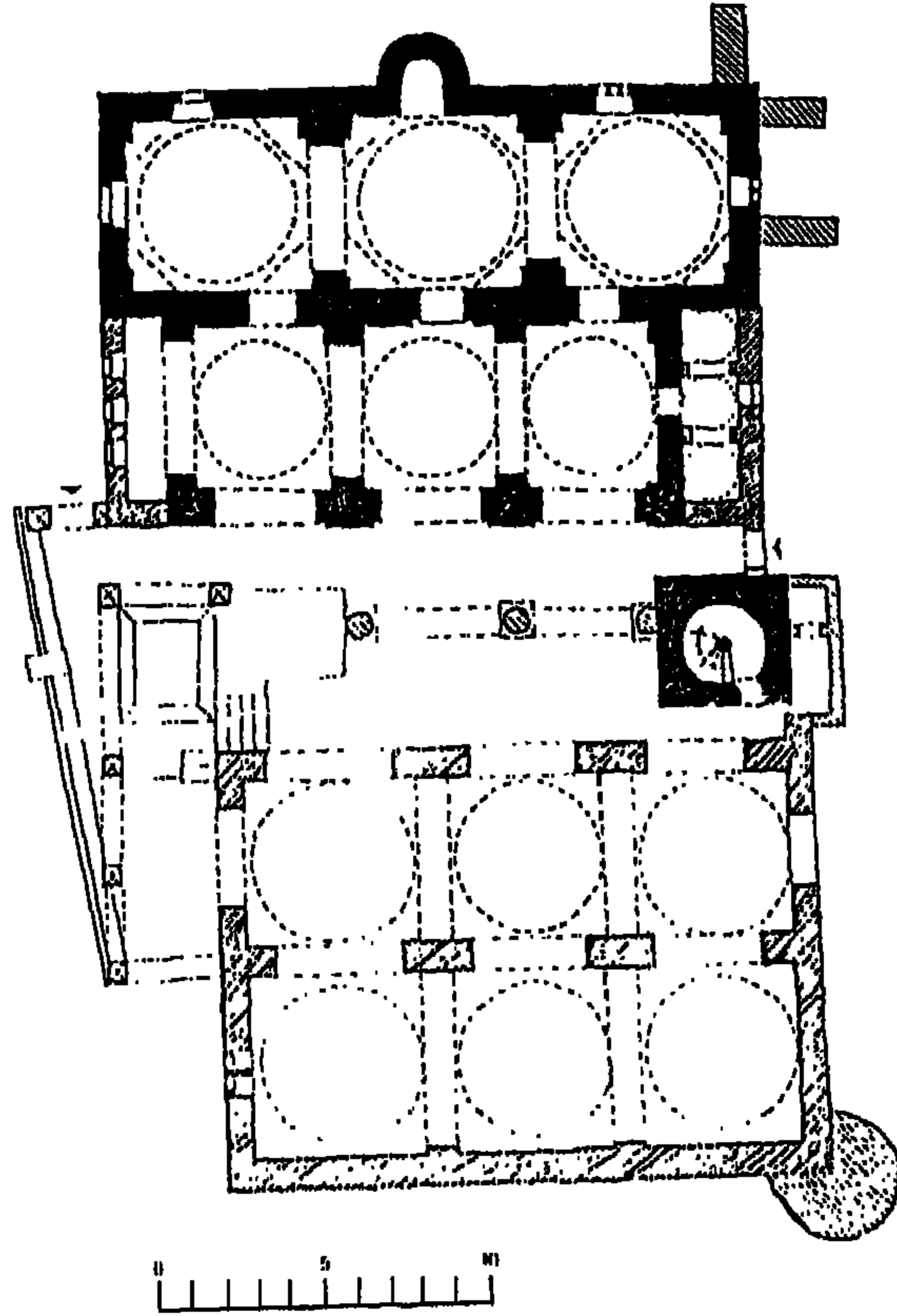
0 5 10 mt

شكل (٥٣) مسقط أفقى للجامع الكبير بمدينة بتھامه (Italan Institute)

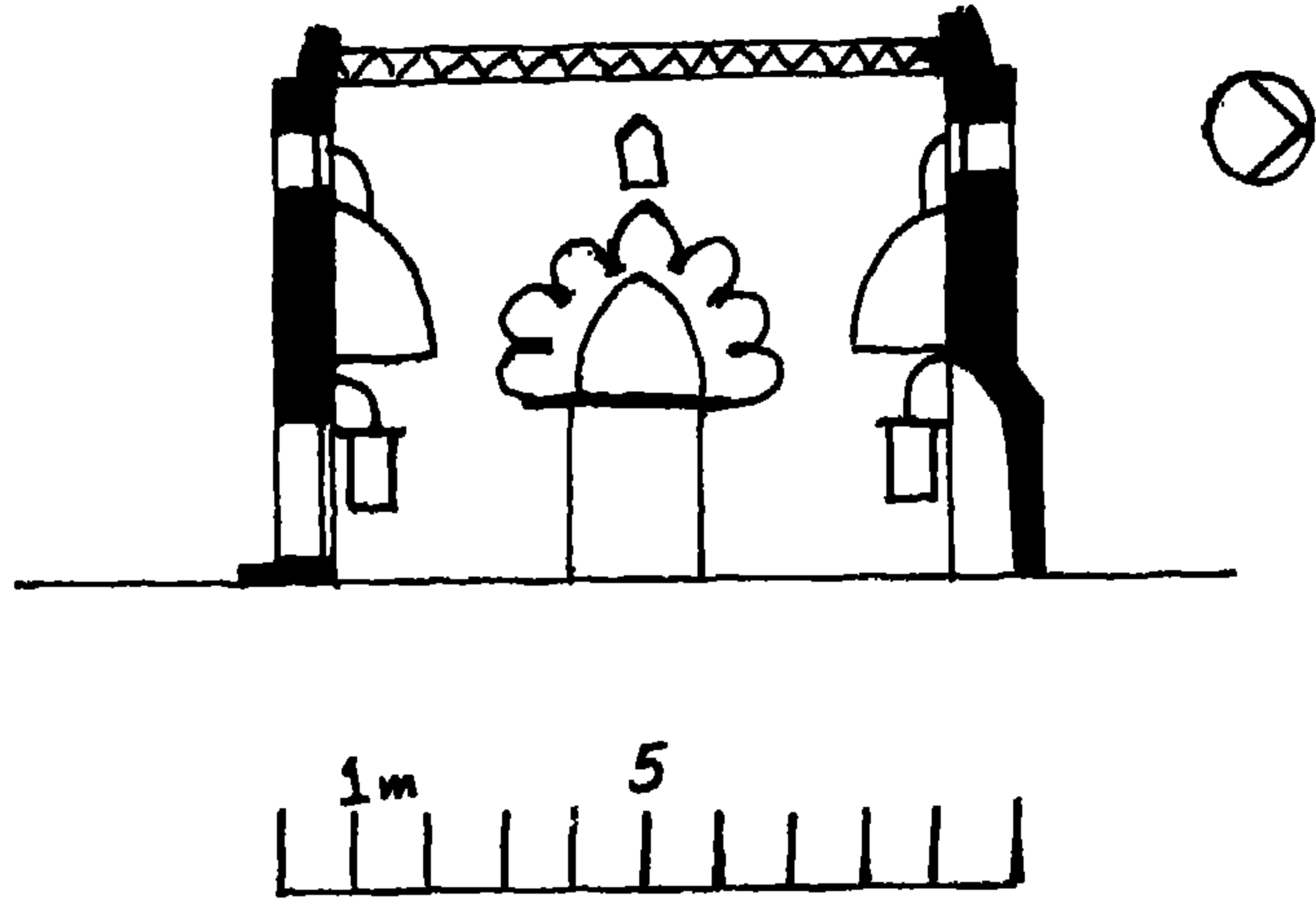


0 5 10m

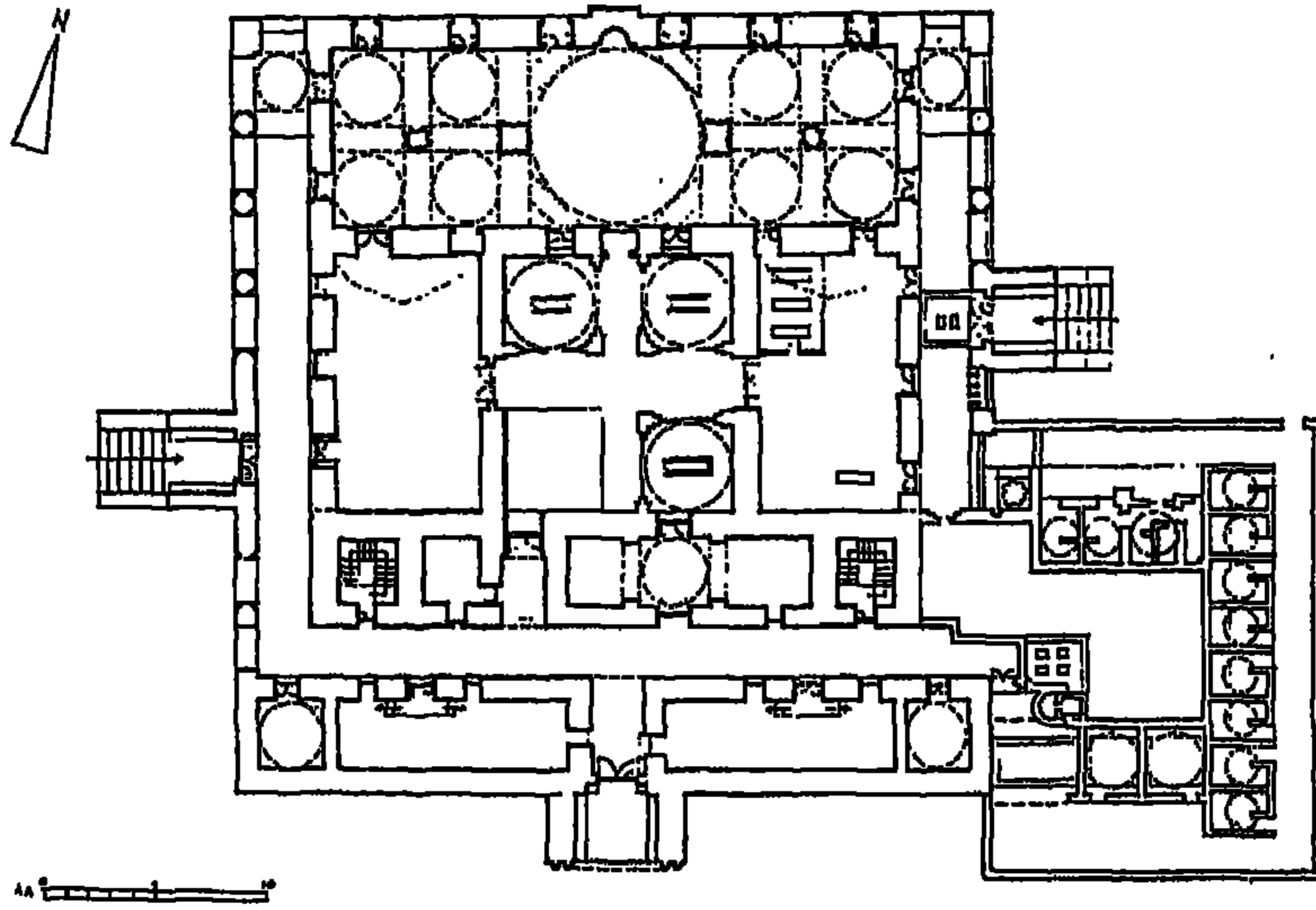
شكل (٥٤) مسقط أفقى للجامع الكبير بالمخلاف (عن Italan Institute)




شكل (٥٥) مسقط أفقى للجامع الكبير بالمنيرة - تدمر
من talian Institutel




شكل (٥٦) قطاع رأسي لقبة عماد الدين الملحقة
بمدرسة عماد الدين، كما هي حالياً (عمل الباحث)



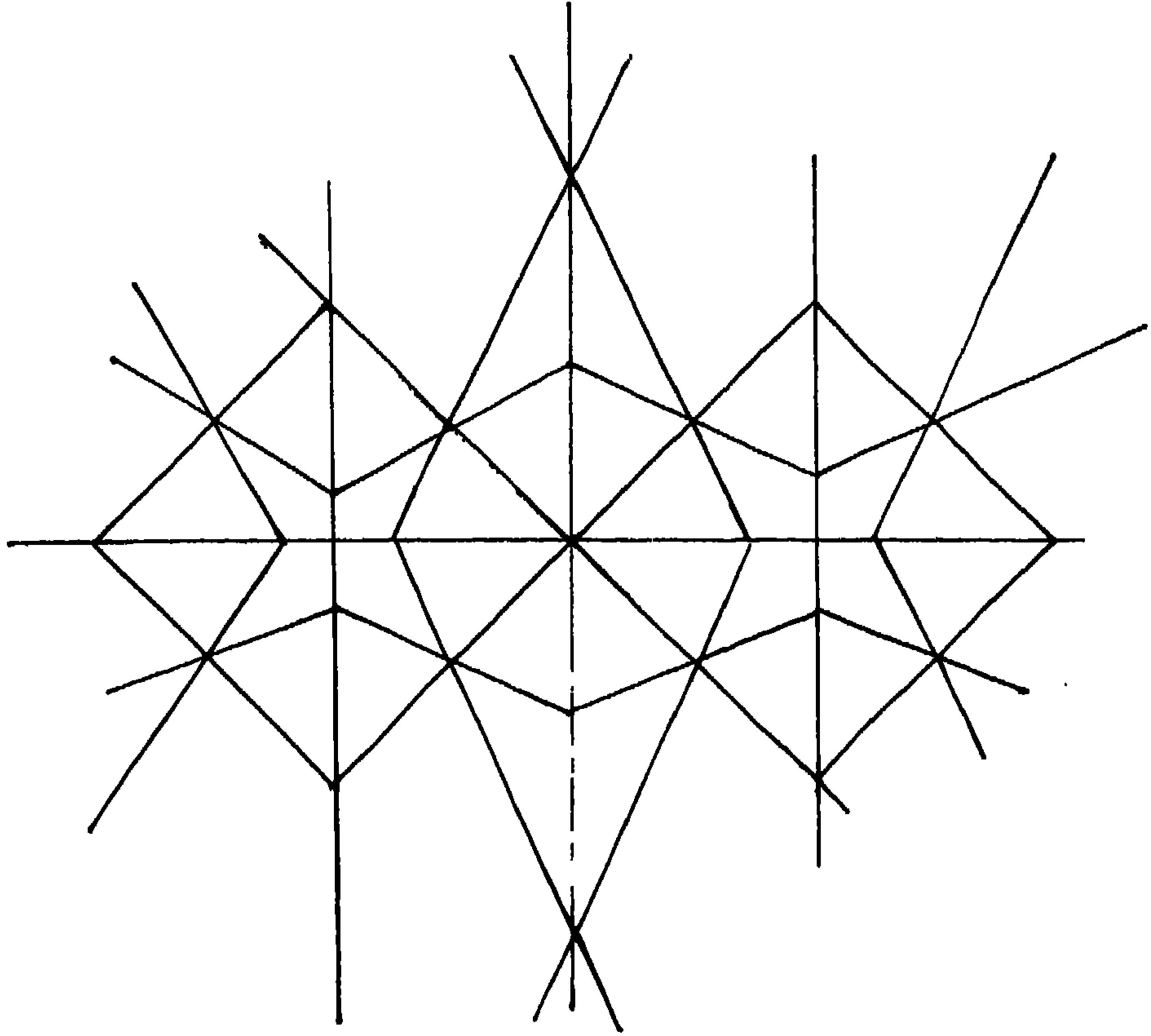
شكل (٥٧) قطاع رأسي لقبة عماد الدين الملحقة بمدرسة عماد الدين. عند الإنشاء (عمل الباحث)



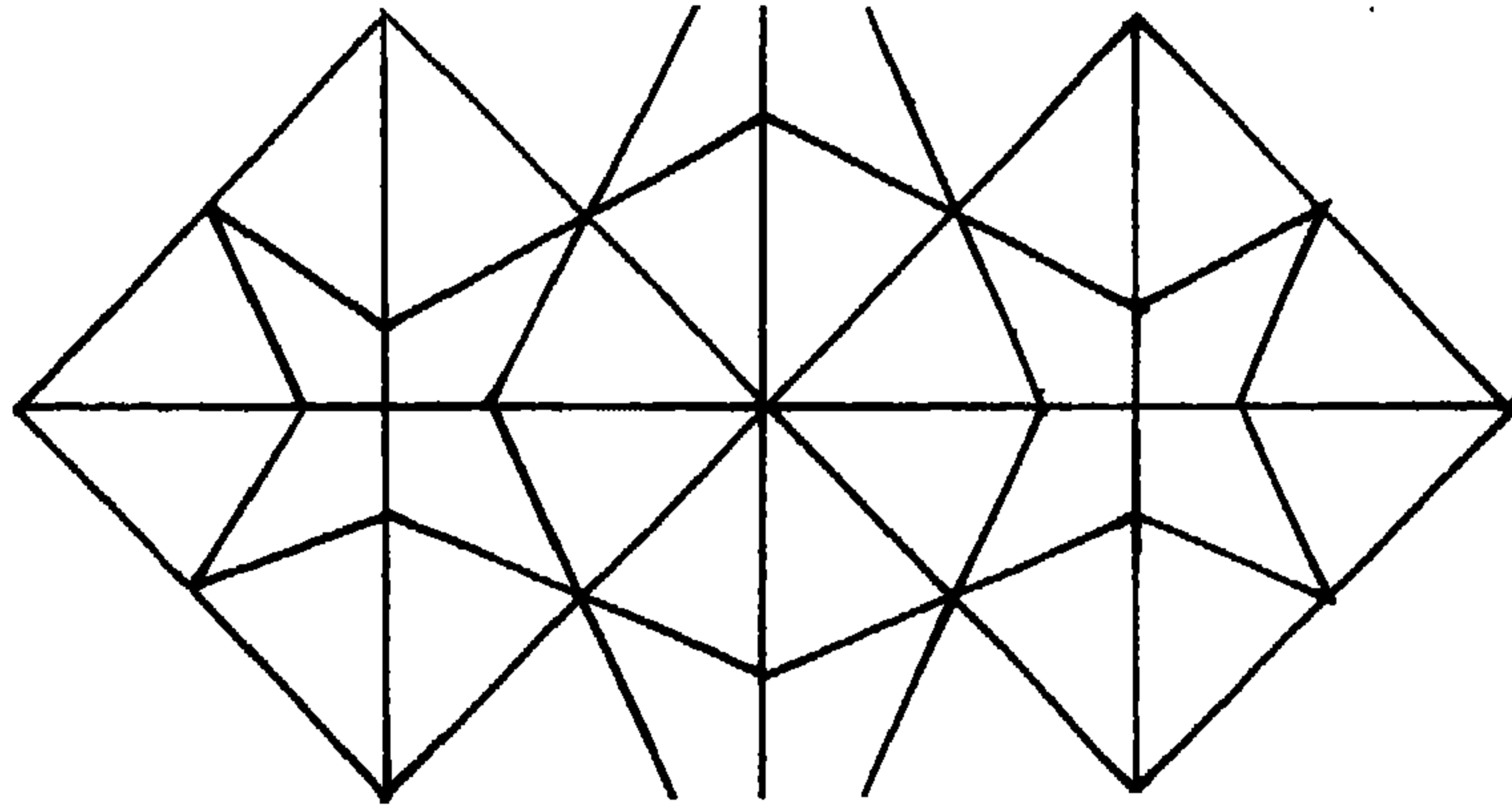
شكل (٥٨) تزييف للتفاصيل المعمارية داخل قبة يحيى بن أبي الخير العمراني الملحقة بمدرسة عماد الدين بمدينة ذي السفال (عمل الباحث)



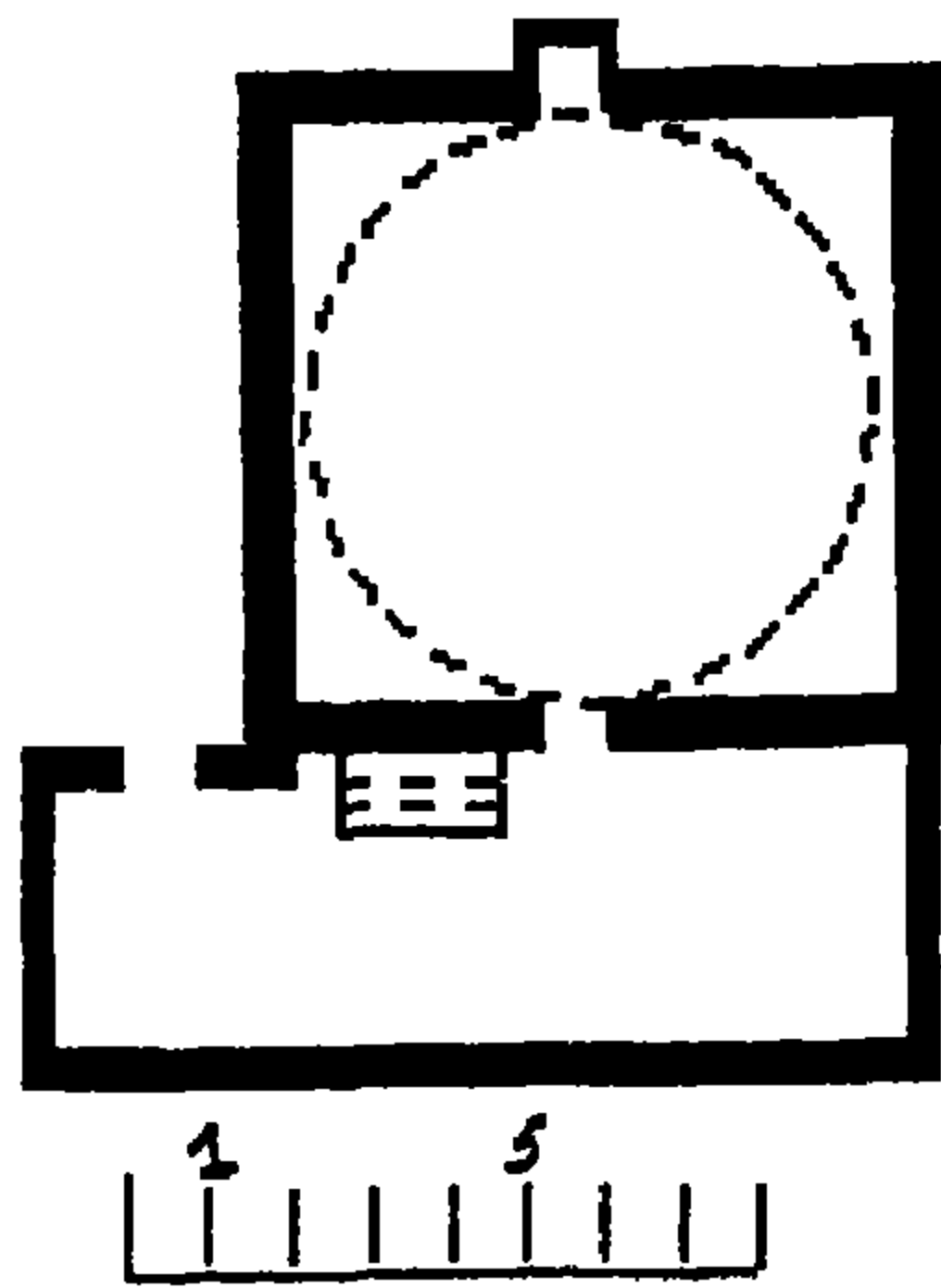
شكل (٥٩) تفريغ لكتابات تركيبة محمد بن الهادي النوعه بمسجد السيد في مدينة ذي السفال (عمل الباحث)



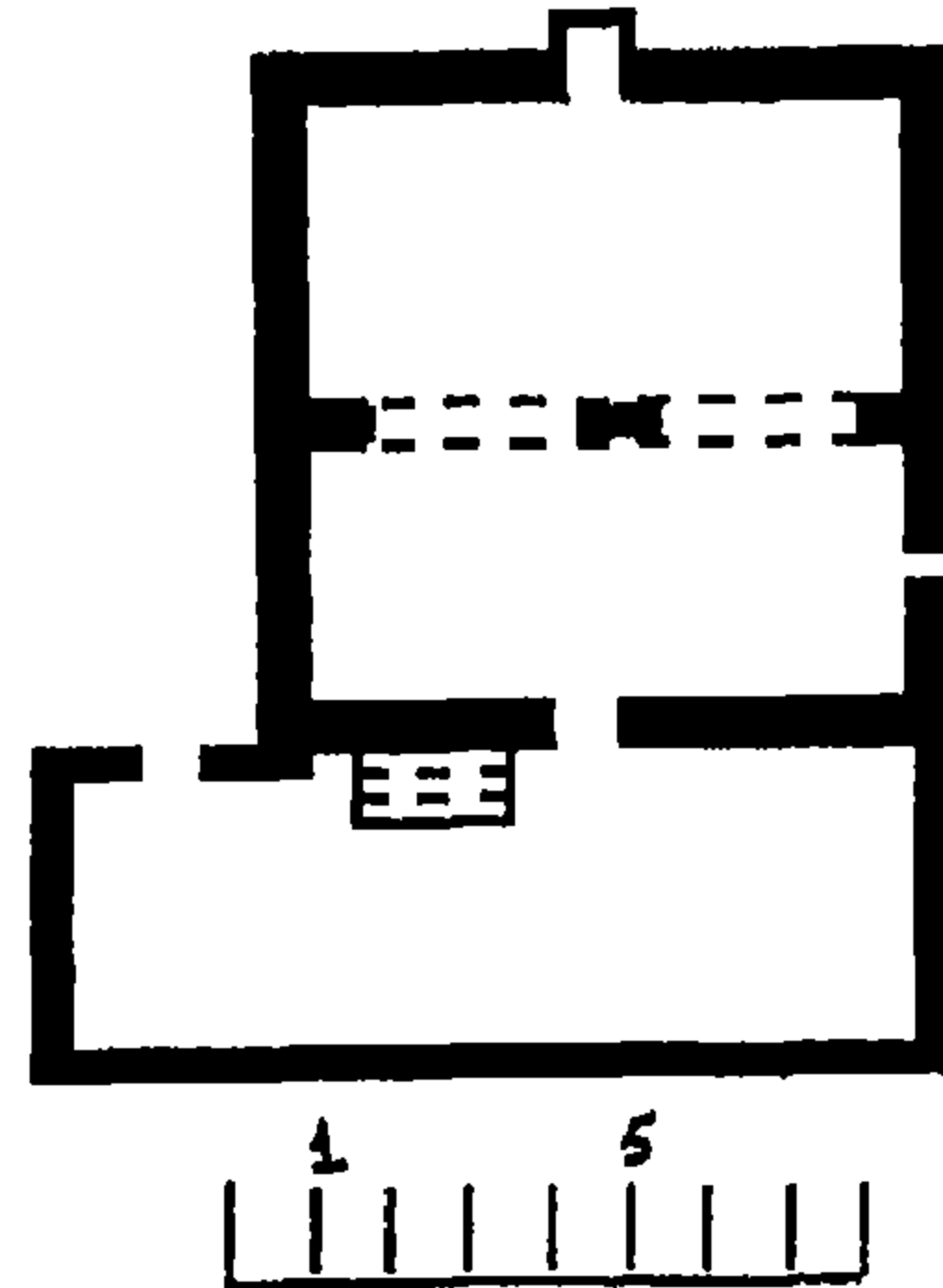
شكل (٦٠) تفريغ للزخارف الهندسية بتركيبة محمد بن المهدي بن الهادي النوعه بمسجد السيد بمدينة
ذي السفال (عمل الباحث)



شكل (٦١) تفريغ للزخارف الهندسية بتركيبة محمد بن المهدي بن الهادي النوعه بمسجد السيد بمدينة
ذي السفال (عمل الباحث)




(ب)

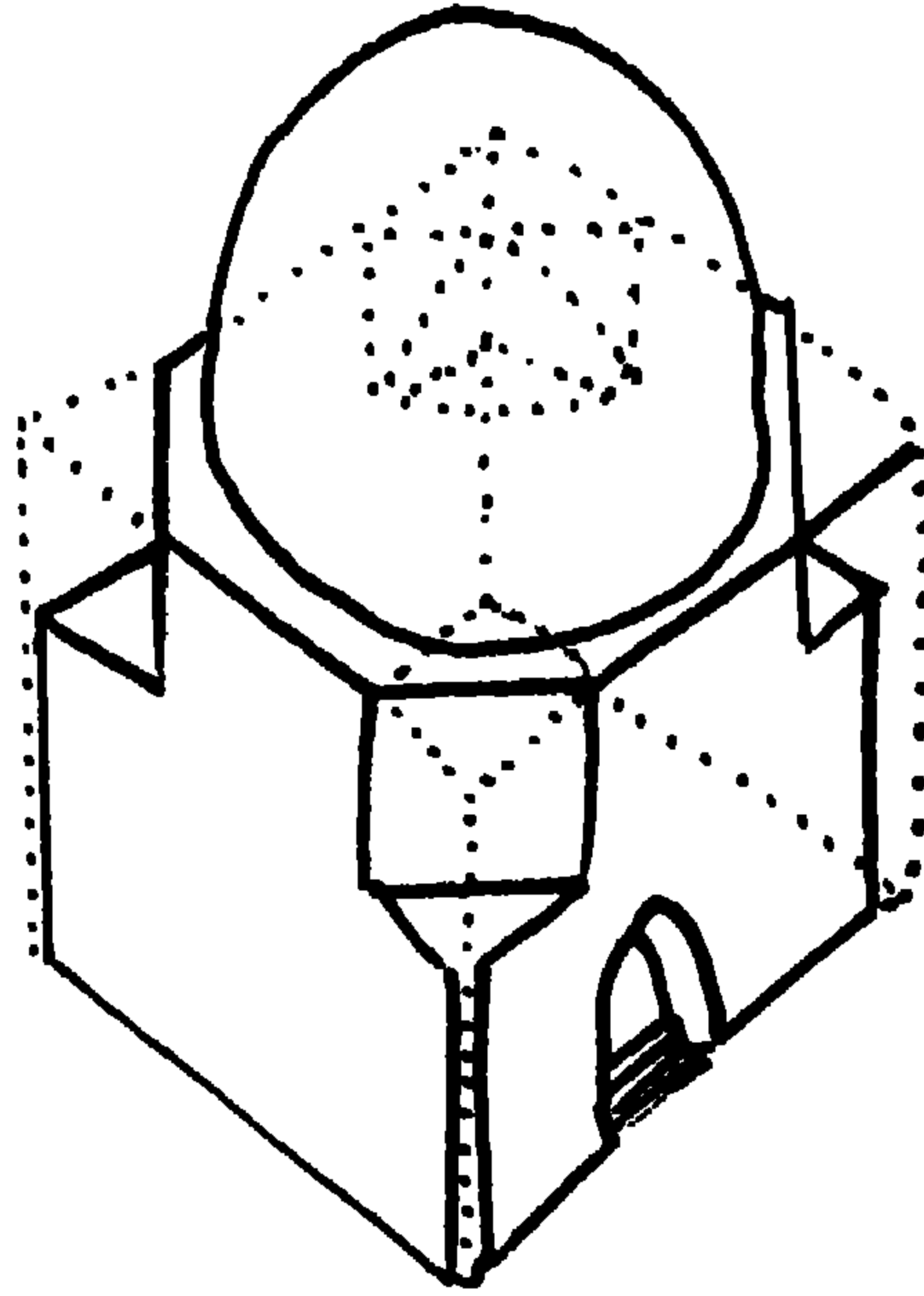


(ب)


شكل (٦٣) مسقط أفقى لقبة عمر بن علقمة،
 أ- كما هي حالياً
 ب- عند الانشاء (عمل الباحث)



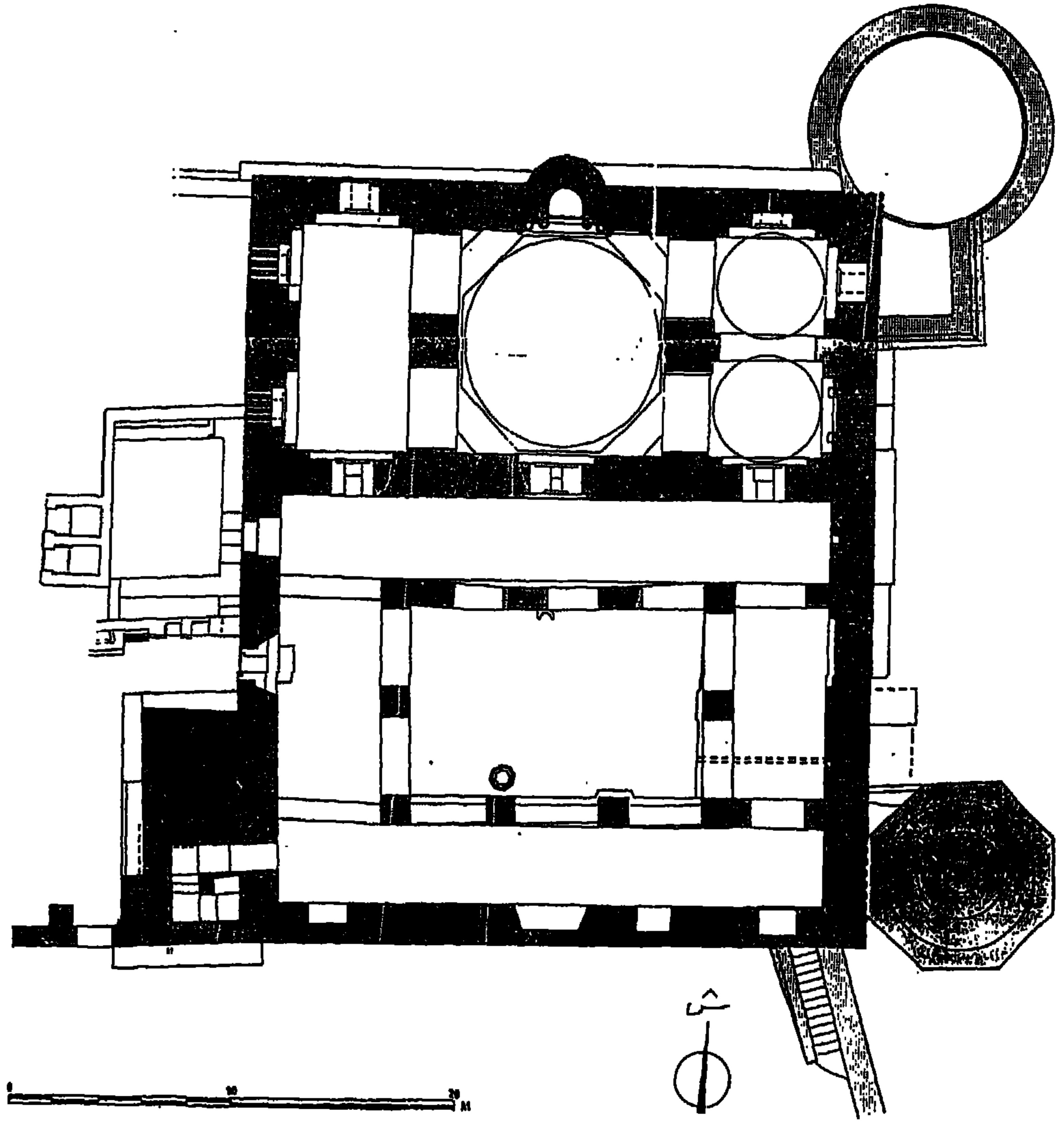
شكل (٦٥) كروكي لشكل المحراب بقبة عمر بن علقمه (عمل الباحث)



شكل (٦٦) منظور لقبة محمد بن عمران بمدينة ذي السفال



شكل (٦٧) نماذج لأنواع العقود الموجودة بعمائر مدينة ذي السفال الدينية
(عمل الباحث)




شكل (٨) مسقط أفقى للمدرسة الإسكندرية بزبيد (عن د. محمد سيف النصر)


كتالوج الأشكال واللوحات

(2)


اللوحات




لوحة (٣) الواجهة الغربية مع المدخل في الجامع الكبير - ذي السفال.




لوحة (٤) الواجهة الشمالية مع جزء من الواجهة الغربية في الجامع الكبير.




لوحة (٥) الواجهة الشرقية للجامع الكبير.




لوحة (٦) سقف مقدم الجامع الكبير المغطى بقباب.




لوحة (٧) النص التأسيسي على عتب المدخل الغربي بالجامع الكبير.




لوحة (٨) محراب الجامع الكبير.




لوحة (٩) بيت الصلاة بالجامع الكبير.




لوحة (١٠) المدخل الغربي للجامع الكبير من الداخل.




لوحة (١١) منبر الجامع الكبير.




لوحة (١٢) تفاصيل من ريشه المنبر بالجامع الكبير.



لوحة (١٣) مئذنة الجامع الكبير - ذي السفال.




لوحة (١٤) الرواق الغربي مع البركة ودورات المياه بالجامع الكبير




لوحة (١٥) دورات المياه والخلاوي بالجامع الكبير




لوحة (١٦) باطن قبة المدخل الغربي بالجامع الكبير



لوحة (١٧) مسجد السيد من الجهة الشمالية في مدينة ذى السفال




لوحة (١٨) الواجهة الشمالية لمسجد السيد



لوحة (١٩) الواجهة الجنوبية لبيت الصلاة بمسجد السيد



لوحة (٢٠) إيوان التدريس وحجرة السكن الشمالية بمسجد السيد



لوحة (٢١) محراب مسجد السيد



لوحة (٢٢) باطن القبة الضريحية التي سقطت بمسجد السيد




لوحة (٢٣) الكتاب وبقايا حجرة السكن والحجرة
التي كانت موجودة فوق الكتاب بمسجد السيد.




لوحة (٢٤) النص التأسيسي الموجود على ضفتي باب الكتاب بمسجد السيد.




لوحة (٢٥) الممر الغربي بمسجد السيد.




لوحة (٢٦) مسجد القبة من الجهة الغربية - ذى السفال



لوحة (٢٧) الواجهتان الشمالية والشرقية لمسجد القبة ذي السقال




لوحة (٢٨) الفناء الغربي المستخدم كمقبرة بمسجد القبة.




لوحة (٢٩) واجهة بيت الصلاة الجنوبية مع الفناء بمسجد القبة.




لوحة (٣٠) مناطق الانتقال بمسجد القبة.



لوحة (٣١) تركيبة بن المهدي بن الهادي النوعة بمسجد القبة.



لوحة (٣٢) جزء من كتابات التركيبة الخشبية بمسجد القبة.




لوحة (٣٤) الواجهة الغربية لمدرسة علقمة.



لوحة (٣٥) البركة ودورات المياه بمدرسة علمقة.




لوحة (٣٦) بعض الزخارف المنقذة بالألوان والنص الكتابي الخاص بتجديد السقف بمدرسة علمقة.



لوحة (٣٧) ايوان التدريس بمدرسة علقمة.



لوحة (٣٨) إطلال حجرات السكن المهدامة التي كانت تعلو المدخل بمدرسة علقمة.




لوحة (٣٩) الممر الجانبي الغربي بمدرسة علقمة




لوحة (٤٠) بيت الصلاة والفتاء بالمدرسة الفخرية - ذي السفال.




لوحة (٤١) المدخل الخارجي للمدرسة الفخرية.




لوحة (٤٢) دورات المياه بالمدرسة الفخرية.




لوحة (٤٣) كتلة المحراب بالمدرسة الفخرية



لوحة (٤٤) سقف بيت الصلاة بالمدرسة الفخرية.




لوحة (٤٥) محراب المدرسة الفخرية.



لوحة (٤٦) جزء من الفناء الذي كان يشغله الايوان بالمدرسة الفخرية.



لوحة (٤٧) الكوبرى الحجري الذي يمتد فوق مجرى وادي ظبا الذي تسير عليه الطريق الصاعدة الى قرية مديه - ذي السفال.




لوحة (٤٨) بيت الصلاة في مدرسة مديه - ذي السفال.



لوحة (٤٩) النص الكتابي الذي يعلو مدخل بيت الصلاة بمدرسة مديه



لوحة (٥٠) النص الكتابي العلوي بالواجهة الجنوبية لبيت الصلاة بمدرسة مديه.




لوحة (٥١) سقف بيت الصلاة بمدرسة مديّة



لوحة (٥٢) دورات المياه والبركة بمدرسة مديّة.



لوحة (٥٣) رباط البريهي من الجانب الشمالي - ذى السفال.



لوحة (٥٤) المدرسة الياقوتية برباط البريهي من الجانب الشمالي.




لوحة (٥٥) الواجهة الجنوبية للمدرسة الياقوتية، يظهر فيها المدخل
والايوان وما أصابهما من دمار.




لوحة (٥٦) الجزء الشمالي من الواجهة الشرقية للمدرسة الياقوتية.



لوحه (٥٧) المدرسة الياقوتية من الجانب الشرقي، تظهر
فيها ساقية الماء الممتدة عين العتبي الى المدرسة



لوحه (٥٨) المصلى الذي أشارت اليه الوثيقة والمدخل المسدود
الذي يصله ببيت الصلاة بالمدرسة الياقوتية




لوحة (٥٩) النص التأسيسي بالمدرسة الياقوتية




لوحة (٦٠) النص الكتابي الذي يعلو الواجهة الجنوبية بمدرسة الياقوتية




لوحة (٦١) المدخل الشرقي للايوان بالمدرسة الياقوتية



لوحة (٦٢) كتلة المحراب المعلقة
بالمدرسة الياقوتية




لوحة (٦٣) مدخل الطابق السفلي بالمدرسة
الياقوتية.




لوحة (٦٤) الواجهة الشمالية لمدرسة عماد الدين وقبة يحيى بن ابي الخير العمراني - ذي السفال




لوحة (٦٥) المدخل الشمالي لمدرسة عماد الدين من الداخل.



لوحة (٦٦) الواجهة الشرقية لبيت الصلاة بمدرسة عماد الدين




لوحة (٦٧) الواجهة الشمالية لبيت الصلاة بمدرسة عماد الدين



لوحة (٦٨) الواجهة الجنوبية لمدرسة عماد الدين




لوحة (٦٩) الفناء الجنوبي بمدرسة عماد الدين



لوحة (٧٠) الممر الغربي وحجرة السكن بمدرسة عماد الدين



لوحة (٧١) بيت الصلاة من الداخل بمدرسة عماد الدين



لوحة (٧٢) المدخل الجنوبي لبيت الصلاة بمدرسة عماد الدين




لوحة (٧٣) النص التأسيسي الذي يعلو المدخل الجنوبي


لبيت الصلاة بمدرسة عماد الدين




لوحة (٧٤) محراب مدرسة عماد الدين




لوحة (٧٥) إحدى كتيبات بيت الصلاة بمدرسة عماد الدين




لوحة (٧٦) بعض رخارف كتيبات مدرسة عماد الدين المنفذة بطريقة الحشوات المجمة،
تشبه التي بمدرسة عماد الدين ومسجد السيد.



لوحة (٧٧) دورات المياه بمدرسة عماد الدين



لوحة (٧٨) الواجهة الغربية لمدرسة الزيادة يظهر فيها المدخل الغربي




لوحة (٧٩) الواجهة الجنوبية لمدرسة الزيادة.



لوحة (٨٠) الواجهة الجنوبية والمدخل الجنوبي لمدرسة الزيادة




لوحة (٨١) المدخل الغربي لمدرسة الزيادة.




لوحة (٨٢) النص التأسيسي الذي يعلو المدخل الغربي بمدرسة الزيادة أثناء إزالة الطبقة الجصية التي كانت تغطيه.




لوحة (٨٣) النص التأسيسي الذي يعلو المدخل الغربي بعد إزالة الطبقة الجصية التي كانت تغطيه.




لوحة (٨٤) المدخل الجنوبي للطابق السفلي بمدرسة عماد الدين.
وتظهر آثار الحرق والتآكل الذي أصابه.




لوحة (٨٥) صورة لوثة عبد الله بن عمر بن علقمة المؤرخة بعام ٦٠٤ هـ.



لوحة (٨٦) قبة عمر بن علقمة من الجهة الشرقية
ويظهر الحفر الذي تم بجوارها - ذى السفال



لوحة (٨٧) الواجهتان الجنوبية والغربية بقبة عمر بن علقمة الضريحية.




لوحة (٨٨) الواجهة الشمالية لقبة عمر بن علقمة الضريحية




لوحة (٨٩) محراب قبة عمر بن علقمة




لوحة (٩٠) الكتف الذي يحمل العقد الذي استحدثت
بعد وقوع القبة بقبة عمر بن علقمه



لوحة (٩١) قبر عمر بن علقمه الموجود بأرضيه قبته الضريحية.



لوحة (٩٢) قبة محمد بن عمران الضريحية.




لوحة (٩٣) أطلال قبة يحيى بن أبي الخير العمراني الضريحية

من الجهة الشمالية - ذى السفال



لوحة (٩٤) المدخل الغربي لقبة يحيى بن أبي الخير العمراني




لوحة (٩٥) النص التأسيسي الخاص بتجديد قبة يحيى بن أبي الخير العمراني الموجود


اعلا المدخل الجنوبي



لوحة (٩٦) محراب قبة يحيى بن أبي الخير العمراني




لوحة (٩٧) تفاصيل معمارية من قبة يحيى بن أبي الخير العمراني



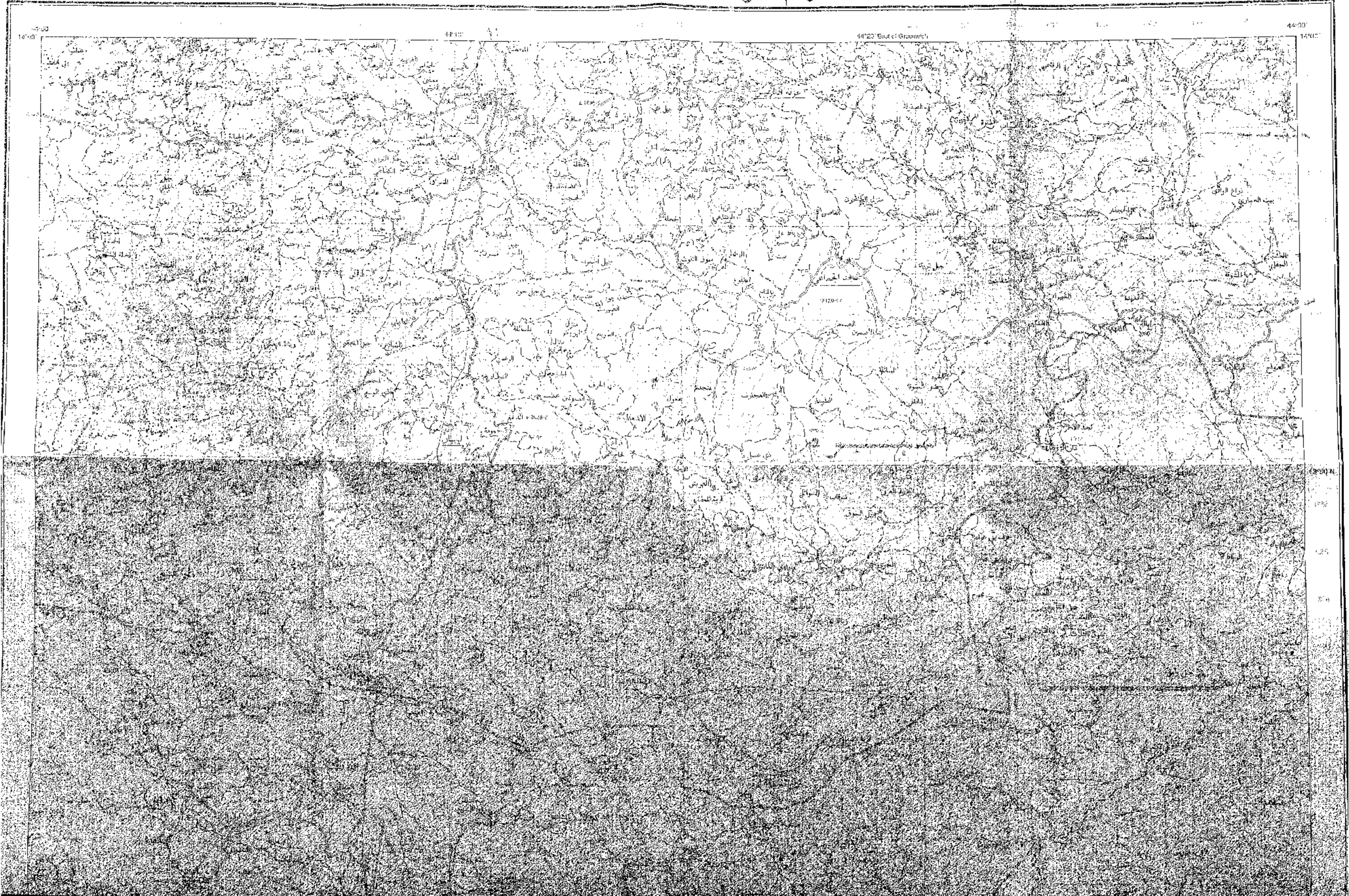
لوحة (٩٨) تفاصيل معمارية من قبة يحيى بن أبي الخير العمراني
تظهر فيها مناطق الانتقال والعقود المفصصة

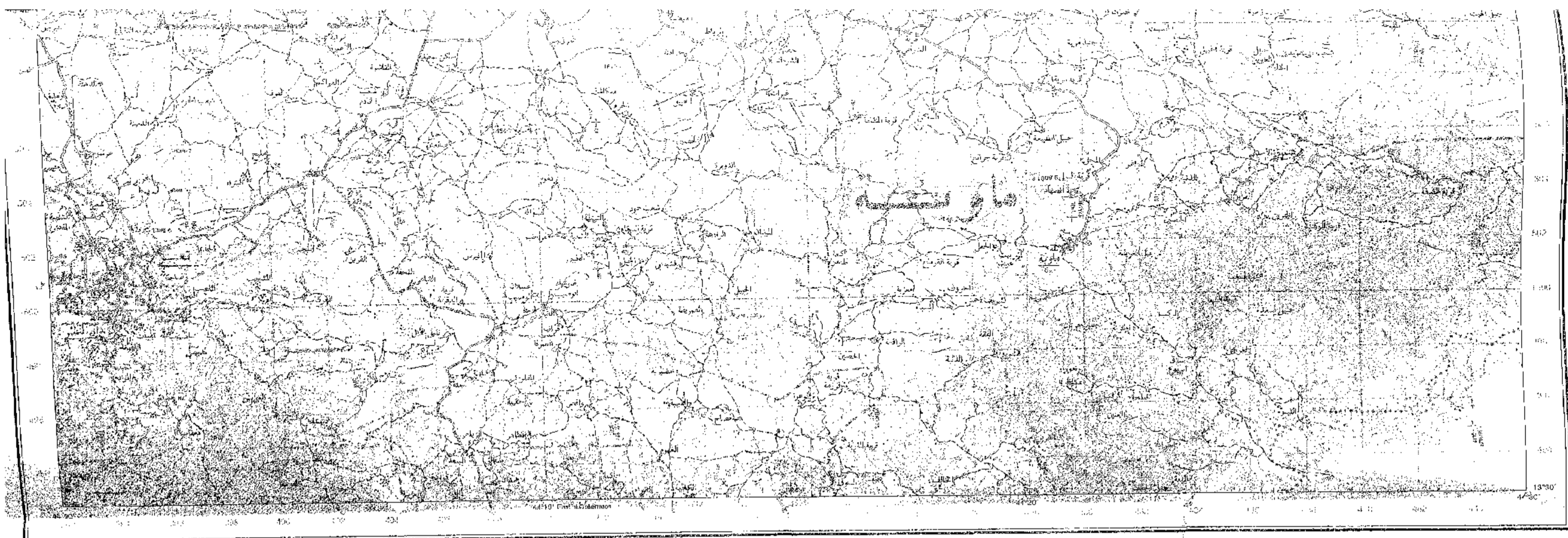


لوحة (٩٩) مناطق انتقال قبة يحيى بن أبي الخير العمراني



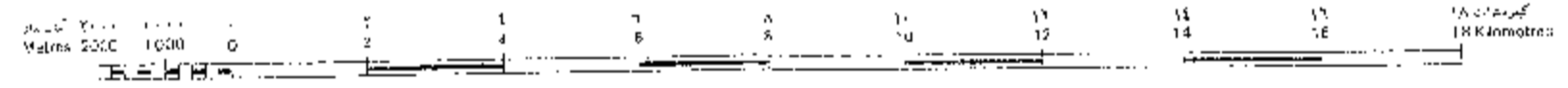
لوحة (١٠٠) النص التأسيسي لقبة يحيى بن أبي الخير العمراني
الموجود على عتب المدخل الغربي داخل مدرسة الزيادة





Prepared by Survey Authority, Iraq
 Revised by Mapping Service, Iraq

SCALE 1:100,000



أعدت وصنعت الخطة وصعدت - 1988 م
 رصف الخطة الخارطة - 1988 م

نظام التيسيامستي

النظام التيسيامستي


دليل التيسيامستي للبيانات المتكاملة
 دليل التيسيامستي للبيانات المتكاملة

01	02	03	04	05	06	07	08	09	10	11	12	13	14	15	16	17	18	19	20
01	02	03	04	05	06	07	08	09	10	11	12	13	14	15	16	17	18	19	20

المصطلحات والرموز

الحدود الدولية	International Boundary	الحدود الوطنية	National Boundary	الحدود البلدية	Municipal Boundary	الحدود الإدارية	Administrative Boundary	الحدود العسكرية	Military Boundary	الحدود الطبيعية	Natural Boundary	الحدود السياسية	Political Boundary	الحدود الثقافية	Cultural Boundary	الحدود الدينية	Religious Boundary	الحدود العرقية	Ethnic Boundary	الحدود اللغوية	Linguistic Boundary	الحدود العرقية واللغوية	Ethno-linguistic Boundary	الحدود العرقية واللغوية	Ethno-linguistic Boundary
الحدود الدولية	International Boundary	الحدود الوطنية	National Boundary	الحدود البلدية	Municipal Boundary	الحدود الإدارية	Administrative Boundary	الحدود العسكرية	Military Boundary	الحدود الطبيعية	Natural Boundary	الحدود السياسية	Political Boundary	الحدود الثقافية	Cultural Boundary	الحدود الدينية	Religious Boundary	الحدود العرقية	Ethnic Boundary	الحدود اللغوية	Linguistic Boundary	الحدود العرقية واللغوية	Ethno-linguistic Boundary	الحدود العرقية واللغوية	Ethno-linguistic Boundary

D-38-53



الجمهورية اليمنية
وزارة الثقافة والسياحة

صنعاء - الحصبة - ص.ب.: (٣١) - (٢٣٧)

هاتف: ٢٣٥١١٤ - فاكس: ٢٣٥١١٣

بريد الكتروني moc@y.net.ye